



Państwowy Instytut Geologiczny  
Państwowy Instytut Badawczy

państwowa służba geologiczna  
państwowa służba hydrogeologiczna

# STUDIUM WYKONALNOŚCI

## na potrzeby sporządzenia

### Atlasu geologiczno-inżynierskiego Radomia

#### Finansujący:

Narodowy Fundusz Ochrony Środowiska i Gospodarki Wodnej  
02-673 Warszawa, ul. Konstruktorska 3A



Sfinansowano ze środków  
Narodowego Funduszu  
Ochrony Środowiska  
i Gospodarki Wodnej

#### Wykonawca:

Państwowy Instytut Geologiczny – Państwowy Instytut Badawczy  
00-975 Warszawa, ul. Rakowiecka 4  
Zakład Geologii Inżynierskiej  
03-301 Warszawa, ul. Jagiellońska 76



#### Studium sporządzono pod kierunkiem:

mgr Adama Roguskiego                      upr. geol. VII-1510, XI-070/MAZ  
mgr Krzysztofa Truchana



#### Osoba uprawniona do reprezentowania Wykonawcy:

KIEROWNIK  
Zakładu Geologii Inżynierskiej  
*Edyta Majer*  
dr Edyta Majer

Warszawa, 2021 r.



**Skład zespołu autorskiego:**

<b>Imię i nazwisko</b>	<b>Uprawnienia</b>
dr Marek Barański	
dr Zbigniew Frankowski	upr. geol. 06 0295, certyfikat PKG nr 0105
dr Edyta Majer	upr. geol. VI-0412
dr Szymon Ostrowski	upr. geol. X-0228
dr Marta Sokołowska	upr. geol. VII-1485
mgr Tomasz Bąk	upr. geol. X-0193
mgr Oktawia Błachnio	
mgr Marta Chada	upr. geol. V-1887, upr. geol. VII-1760, upr. geol. XI-066/MAZ
mgr Michał Cyglicki	
mgr Paweł Czarniak	upr. geol. X-0229
mgr Alicja Grabowska	
mgr Michał Jaros	upr. geol. VII-1499, XI-065/MAZ
mgr Malwina Judkowiak	
mgr Marcin Lasocki	upr. geol. X-0231
mgr Aleksandra Łukawska	
mgr Krzysztof Majer	upr. geol. VI-0418
mgr inż. Grzegorz Pacanowski	upr. geol. X-0218
mgr inż. Arkadiusz Piechota	upr. geod. 22032, upr. geol. VII-1623, X-0238, XIII-016/MAZ
mgr Adam Roguski	upr. geol. VII-1510, XI-070/MAZ
mgr inż. Grzegorz Rzyżyński	upr. geol. VII-1493
mgr Izabela Samel	upr. geol. VII-1503
mgr Przemysław Sobótka	
mgr Anna Stawicka	
mgr Monika Szabłowska	upr. geol. VII-1569
mgr Marta Szłasa	upr. geol. VII-1807
mgr Krzysztof Truchan	
mgr Kamil Wasilewski	
mgr Mateusz Żeruń	
techn. Jarosław Zawłocki	



## Spis treści

<b>1</b>	<b>WSTĘP</b>	<b>7</b>
1.1	Wprowadzenie	7
1.2	Cel opracowania	8
<b>2</b>	<b>CHARAKTERYSTYKA OGÓLNA TERENU BADAŃ</b>	<b>9</b>
2.1	Lokalizacja i podział administracyjny terenu objętego opracowaniem	9
2.1.1	Wariant I	10
2.1.2	Wariant II	11
2.1.3	Wariant III	12
2.2	Zagospodarowanie powierzchni terenu	13
2.2.1	Wariant I	13
2.2.2	Wariant II	14
2.2.3	Wariant III	14
2.3	Obszary chronione	14
<b>3</b>	<b>CHARAKTERYSTYKA BUDOWY GEOLOGICZNEJ REJONU BADAŃ</b>	<b>15</b>
3.1	Geomorfologia i hydrografia	15
3.2	Budowa geologiczna	17
3.3	Warunki hydrogeologiczne	20
3.4	Zagrożenia geologiczne	23
3.5	Złoża kopalin	25
3.6	Model podłoża	28
3.7	Warunki geologiczno-inżynierskie	30
<b>4</b>	<b>Stopień udokumentowania terenu opracowania</b>	<b>36</b>
4.1	Materiały archiwalne	37
4.2	Prace uszczegóławiające stopień udokumentowania	38
<b>5</b>	<b>MOŻLIWOŚCI OSIĄGNIĘCIA CELU – WYKONANIA BAZY DANYCH I ATLASU GEOLOGICZNO-INŻYNIERSKIEGO</b>	<b>40</b>
5.1	Gromadzenie danych otworowych wraz z uzupełnianiem Bazy Danych Geologiczno-Inżynierskich (BDGI)	41
5.2	Gromadzenie wektorowych i rastrowych danych przestrzennych dla opracowania Atlasu geologiczno-inżynierskiego Radomia	42
5.3	Opracowanie Atlasu geologiczno-inżynierskiego Radomia	43
5.4	Udostępnianie Atlasu geologiczno-inżynierskiego Radomia	44
5.5	Oszacowanie zakresu prac i robót geologicznych na potrzeby wykonania Atlasu geologiczno-inżynierskiego Radomia	44
<b>6</b>	<b>PODSUMOWANIE</b>	<b>46</b>
<b>7</b>	<b>LITERATURA I AKTY PRAWNE</b>	<b>47</b>
7.1	LITERATURA	47
7.2	Akty prawne	50
7.3	Normy	51
7.4	Strony internetowe	51

<b>8</b>	<b>ZAŁĄCZNIKI</b>	<b>52</b>
8.1	Tabela z dokumentacjami z NAG na dzień 17.07.2020 r.	52

# 1 WSTĘP

## 1.1 Wprowadzenie

Studium wykonalności zostało wykonane w ramach zadania państwowej służby geologicznej „Prowadzenie i aktualizacja bazy danych geologiczno-inżynierskich (BDGI) oraz właściwości fizycznych i mechanicznych gruntów i skał (BDGI-WFM) wraz ze sporządzeniem Atlasów geologiczno-inżynierskich wybranych obszarów kraju w skali 1:10 000” w ramach zaakceptowanego przez Ministra Środowiska Planu zadań państwowej służby geologicznej, przewidzianych do realizacji w 2018 roku i latach następnych [88].

Studium wykonalności na potrzeby sporządzenia Atlasu geologiczno-inżynierskiego Radomia zostało wykonane na podstawie umowy nr 307/2018/Wn-07/FG-GO-DN/D z dnia 20.12.2018 r. pomiędzy Narodowym Funduszem Ochrony Środowiska i Gospodarki Wodnej z siedzibą w Warszawie, ul. Konstruktorska 3a, 02-673 Warszawa a Państwowym Instytutem Geologicznym – Państwowym Instytutem Badawczym, z siedzibą w Warszawie, ul. Rakowiecka 4, 00-975 Warszawa.

Wykonawcą opracowania jest Państwowy Instytut Geologiczny – Państwowy Instytut Badawczy z siedzibą w Warszawie (00-975), ul. Rakowiecka 4 w ramach Zakładu Geologii Inżynierskiej z siedzibą w Warszawie (03-301) ul. Jagiellońska 76.

Wykonanie niniejszego opracowania nie wymagało korzystania za wynagrodzeniem z informacji geologicznej, do której prawo przysługuje Skarbowi Państwa [65]. Zgodnie z art. 100.1 ust. 3b ustawy z dnia 9 czerwca 2011 r. – Prawo geologiczne i górnicze [77] „Państwowa służba geologiczna w celu realizacji zadań, o których mowa w art. 162, ma prawo do nieodpłatnego korzystania z informacji geologicznej w postaci danych geologicznych”.

Sporządzenie w oparciu o niniejsze opracowanie bazy danych geologiczno-inżynierskich i wykonanie Atlasu geologiczno-inżynierskiego Radomia wpisuje się w kierunki działań określone przez Cele Zrównoważonego Rozwoju (CZR) [105] oraz w Krajowej Polityce Miejskiej (KPM) [73].

Cele Zrównoważonego Rozwoju (CZR) to plan działania na rzecz przemian i przeobrażeń świata, w którym potrzeby obecnego pokolenia mogą być zaspokojone w sposób zrównoważony, z szacunkiem dla środowiska oraz z uwzględnieniem potrzeb przyszłych pokoleń. CZR zostały podane w dokumencie pn. Przekształcamy nasz świat: Agenda na rzecz zrównoważonego rozwoju 2030 [78], który został przyjęty przez Zgromadzenie Ogólne ONZ. Realizacja zadania psg umożliwi wsparcie następujących celów:

- Cel 7. Zapewnić wszystkim dostęp do źródeł stabilnej, zrównoważonej i nowoczesnej energii po przystępnej cenie;
- Cel 9. Budować stabilną infrastrukturę, promować zrównoważone uprzemysłowienie oraz wspierać innowacyjność;
- Cel 11. Uczynić miasta i osiedla ludzkie bezpiecznymi, stabilnymi, zrównoważonymi oraz sprzyjającymi włączeniu społecznemu;
- Cel 13. Podjąć pilne działania w celu przeciwdziałania zmianom klimatu i ich skutkom.

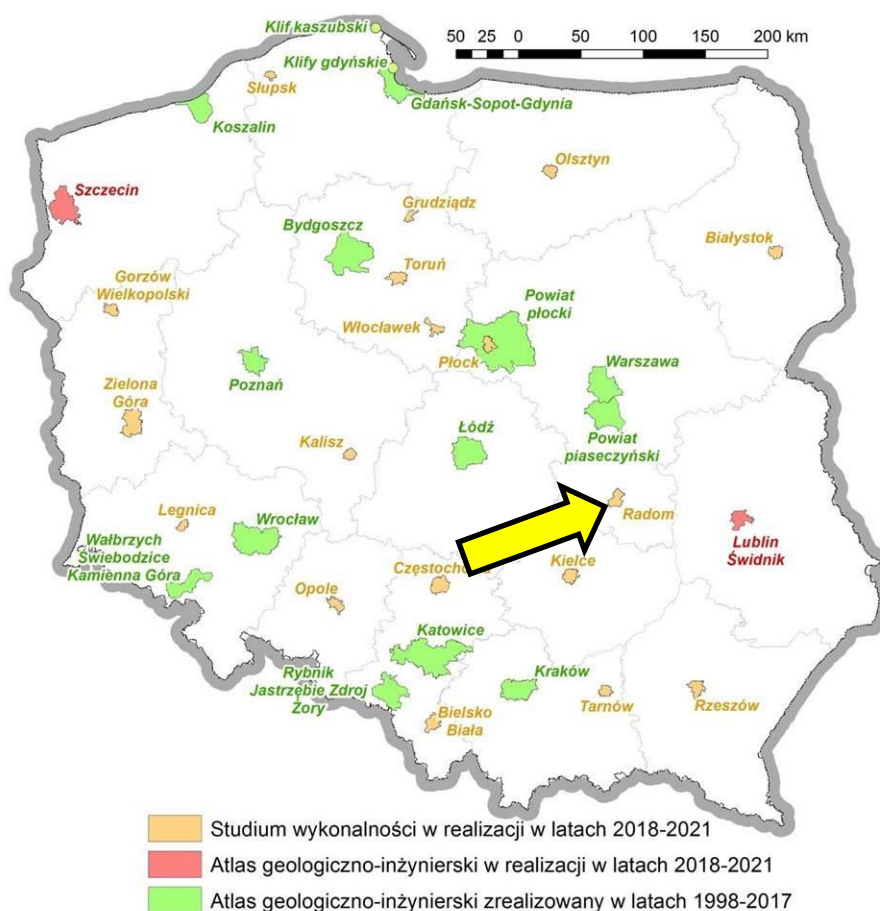
Podstawowym celem KPM jest wzmocnienie zdolności miast i obszarów zurbanizowanych do kreowania zrównoważonego rozwoju. Oznacza to, że Państwowy Instytut Geologiczny - Państwowy Instytut Badawczy, który pełni funkcję państwowej służby geologicznej (psg) nadzorowanej przez ministra właściwego do spraw środowiska, realizując zadania państwa w zakresie geologii będzie wspierał osiągnięcie Celów Zrównoważonego Rozwoju oraz kierunki działań wyznaczone w Krajowej Polityce Miejskiej.

Studium wykonalności dla potrzeb sporządzenia Atlasu geologiczno-inżynierskiego oraz w perspektywie, sporządzony na jego podstawie Atlas geologiczno-inżynierski Radomia, mogą być wykorzystywane przez administrację państwową, rządową i samorządową oraz przez sektory gospodarki związane z przemysłem, budownictwem i usługami, a także przez inwestorów, mieszkańców aglomeracji i geologów. Władze samorządów terytorialnych objętych granicami

opracowania uzyskają źródło danych, stanowiące podstawę planowania przestrzennego i podejmowania decyzji w sferze inwestycji infrastrukturalnych i budowlanych, zgodnie z Krajową Polityką Miejską [73].

## 1.2 Cel opracowania

Studium wykonalności dla potrzeb sporządzenia Atlasu geologiczno-inżynierskiego Radomia jest jednym z 18 studiów (Rysunek 1) będących w zakresie prac zadania pn.: „Prowadzenie i aktualizacja bazy danych geologiczno-inżynierskich (BDGI) oraz właściwości fizycznych i mechanicznych gruntów i skał (BDGI-WFM) wraz ze sporządzeniem Atlasów geologiczno-inżynierskich wybranych obszarów kraju w skali 1:10 000”. Wybór miejscowości do opracowania studiów, został oparty o założenia Koncepcji Przestrzennego Zagospodarowania Kraju [72] i Krajowej Polityki Miejskiej [73], które kładą nacisk na wspieranie rozwoju funkcji metropolitalnych nie tylko o znaczeniu międzynarodowym i krajowym, ale także regionalnym.



**Rysunek 1 Zakres prac w ramach zadania państwa w zakresie geologii pn.: „Prowadzenie i aktualizacja bazy danych geologiczno-inżynierskich (BDGI) oraz właściwości fizycznych i mechanicznych gruntów i skał (BDGI-WFM) wraz ze sporządzeniem Atlasów geologiczno-inżynierskich wybranych obszarów kraju w skali 1:10 000”**

Celem sporządzenia studium wykonalności jest ocena możliwości wykonania Atlasu geologiczno-inżynierskiego Radomia. Ze względu na perspektywę rozwoju miasta, w porozumieniu z miejscową administracją geologiczną i samorządową, zaproponowano trzy obszarowe warianty wykonania Atlasu.

Przedmiotem studium wykonalności jest szacunkowe rozpoznanie stopnia udokumentowania obszaru Radomia w oparciu o dostępne opracowania geologiczne, tj.: dokumentacje i opracowania geologiczno-inżynierskie, złożowe, hydrogeologiczne, fizjograficzne, geotechniczne itp. W ramach



przedsięwzięcia oszacowano liczbę możliwych do pozyskania dokumentacji i opracowań oraz otworów wiertniczych mogących być uzupełnieniem bazy BDGI i będących podstawą do wykonania Atlasu dla każdego przedstawionego wariantu.

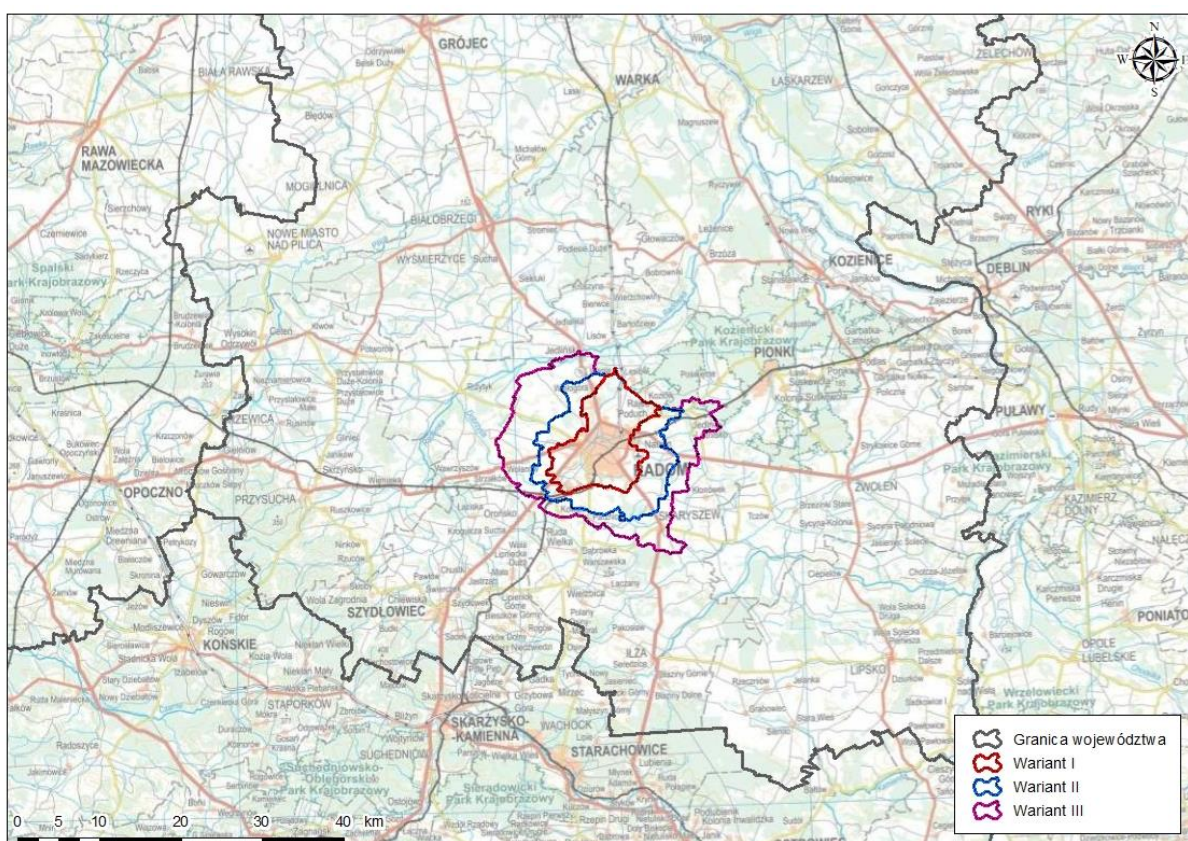
W oparciu o szacunkową liczbę możliwych do zdobycia informacji, w zależności od wariantu, zostanie określony zakres dodatkowych czynności, takich jak kartowanie geologiczno-inżynierskie oraz wiercenia wraz z opróbowaniem, niezbędnych do uszczegółowienia wiedzy na temat modelu budowy geologicznej obszaru opracowania.

Studium wykonalności uwzględni dotychczasowe rozpoznanie geologiczne rejonu Radomia, wybrane elementy Studiów Uwarunkowań i Kierunków Zagospodarowania Przestrzennego Miasta Radom oraz wskazania i potrzeby miejscowej administracji samorządowej i geologicznej.

## 2 CHARAKTERYSTYKA OGÓLNA TERENU BADAŃ

### 2.1 Lokalizacja i podział administracyjny terenu objętego opracowaniem

Studium wykonalności obejmuje miasto Radom wraz z terenami istotnymi dla jego funkcjonowania. Obszar objęty opracowaniem jest w całości położony w województwie mazowieckim (Rysunek 2).

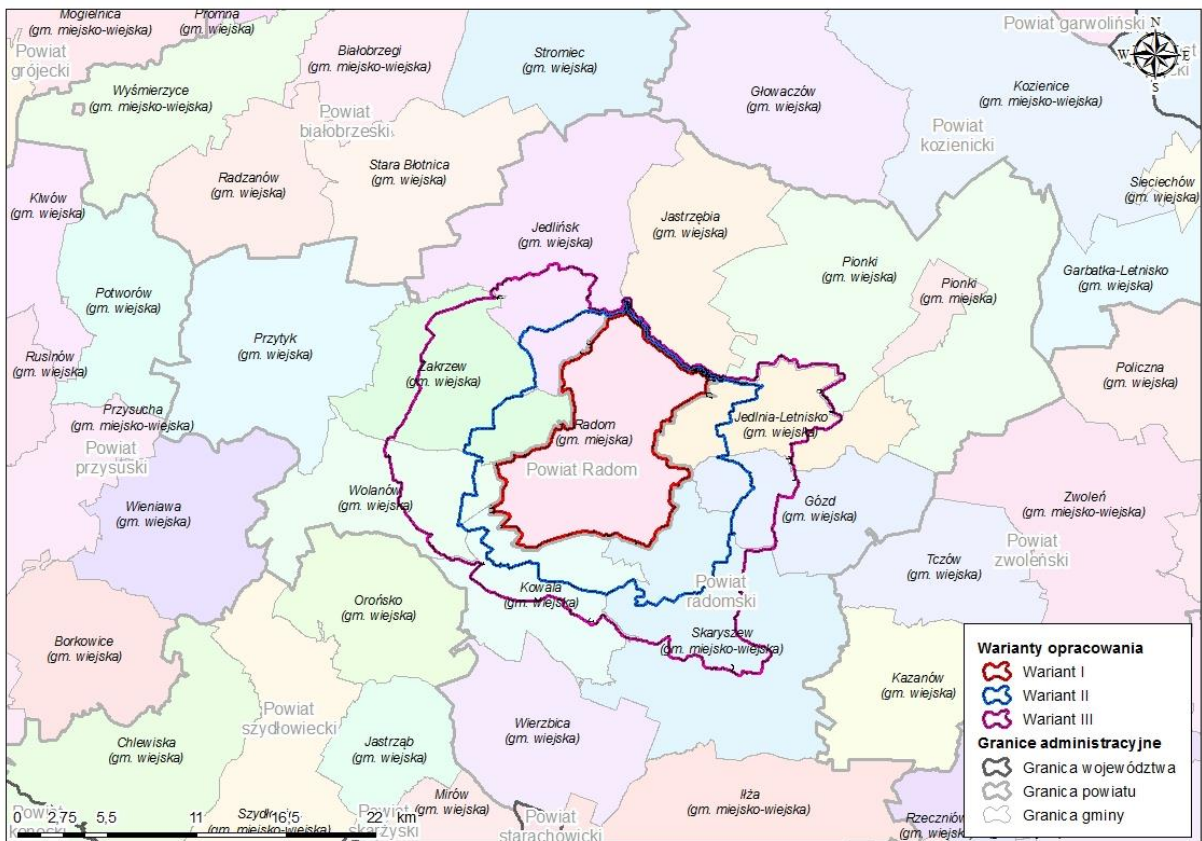


**Rysunek 2 Lokalizacja rejonu opracowania**

Mając na uwadze potrzeby mieszkańców oraz możliwości urbanistycznego rozwoju miasta, przeprowadzono konsultacje z miejscową administracją geologiczną i samorządową, dotyczące między innymi obszarowego zasięgu przeszłego Atlasu geologiczno-inżynierskiego. W wyniku konsultacji zaproponowano trzy warianty obszaru wykonania Atlasu. Rzeczowa analiza każdego z nich pozwoli w przyszłości na wybór optymalnego wariantu realizacji Atlasu geologiczno-inżynierskiego Radomia.

Poniżej (Rysunek 3) przedstawiono warianty studium wykonalności Atlasu geologiczno-inżynierskiego Radomia na tle podziału administracyjnego.

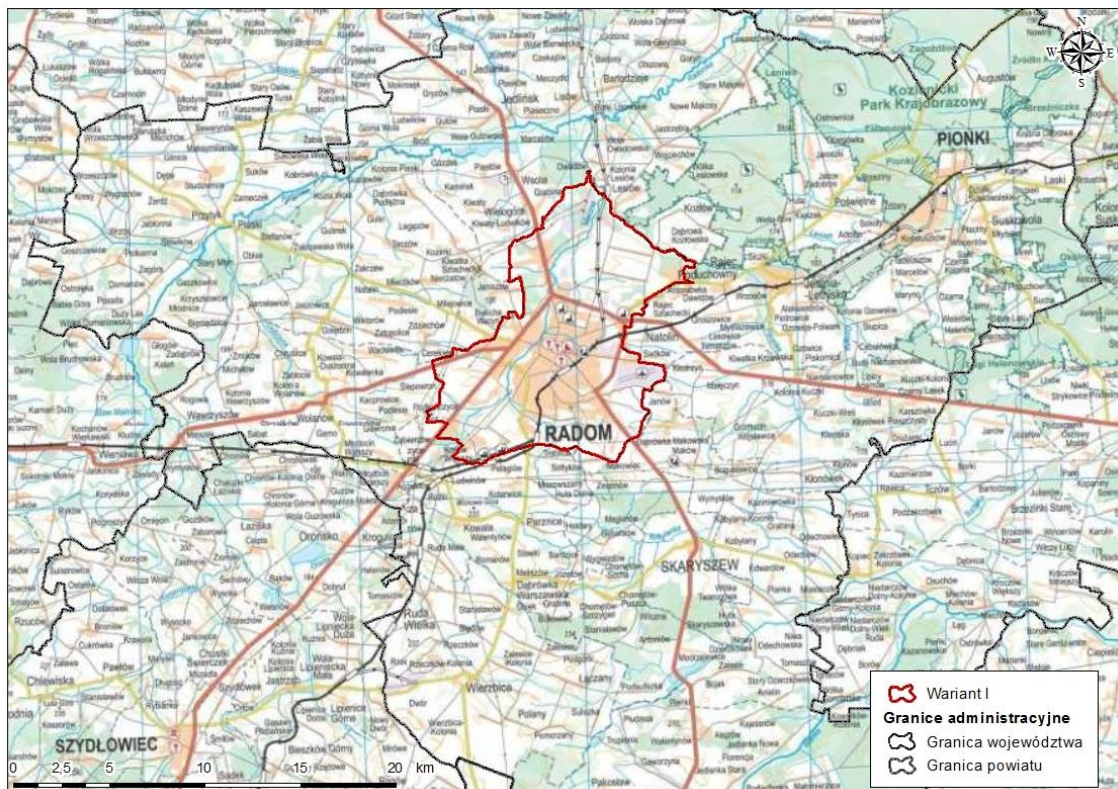




Rysunek 3 Rejon opracowania na tle podziału administracyjnego

### 2.1.1 Wariant I

Podstawowy, pierwszy wariant obejmuje wyłącznie granice miasta Radom. Jego powierzchnia wynosi 111,80 km<sup>2</sup> (Rysunek 4).

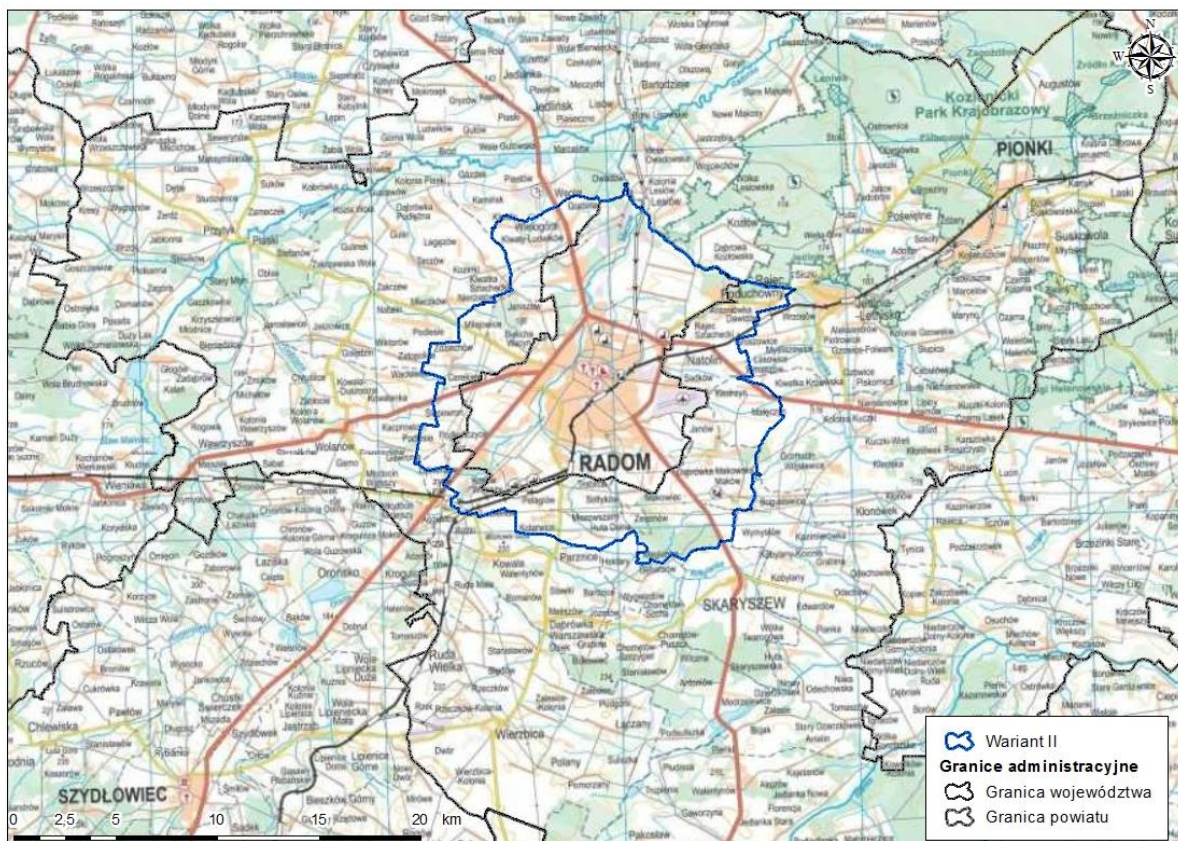


Rysunek 4 Wariant I obszaru opracowania - teren miasta Radom



## 2.1.2 Wariant II

Drugi wariant opracowania obejmuje Radom oraz przylegające do niego miejscowości bądź fragmenty miejscowości (Tabela 1), które mają kluczowe znaczenie dla rozwoju regionu. Granice wariantu II ustalono w porozumieniu z miejscową administracją geologiczną i samorządową. Wariant II uwzględnia kierunki rozwoju miasta. Całkowita powierzchnia wariantu II wynosi 225,67 km<sup>2</sup> (Rysunek 5).



Rysunek 5 Wariant II obszaru opracowania

Tabela 1 Miejscowości lub ich część należące do wariantu II

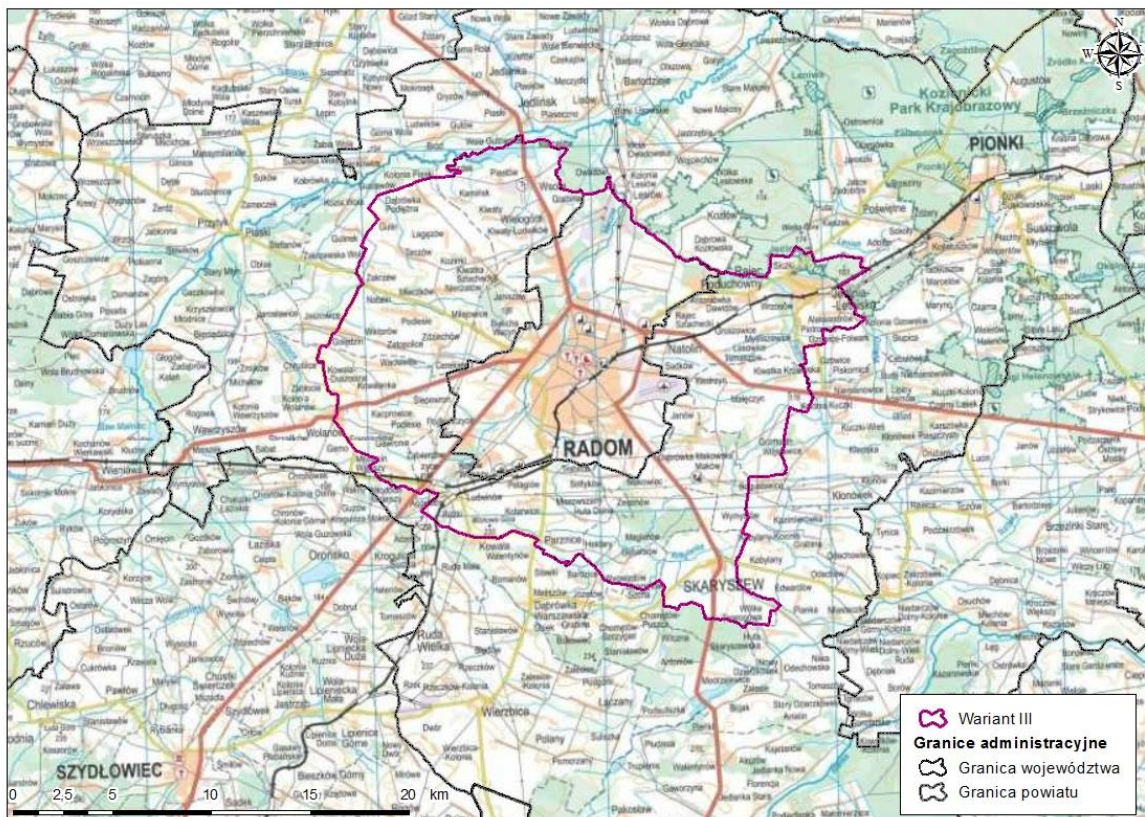
Miejscowość lub jej część	Gmina
Grabina	gm. Jedliński
Klwały	gm. Jedliński
Klwatka Szlachecka	gm. Jedliński
Janiszew	gm. Zakrzew
Milejowice	gm. Zakrzew
Bielicha	gm. Zakrzew
Wacyn	gm. Zakrzew
Cerekiew	gm. Zakrzew
Ślepowron	gm. Wolanów
Podlesie	gm. Wolanów
Kończyce-Kolonia	gm. Kowala
Kosów	gm. Kowala
Ludwinów	gm. Kowala
Pelagiów	gm. Kowala
Kotarwice	gm. Kowala
Trablice	gm. Kowala
Mazowszany	gm. Kowala
Ciborów	gm. Kowala
Huta Mazowskańska	gm. Kowala

Miejscowość lub jej część	Gmina
Sołtyków	gm. Skaryszew
Makowiec	gm. Skaryszew
Skaryszew (część)	gm. Skaryszew
Maków (część)	gm. Skaryszew
Maków Nowy	gm. Skaryszew
Janów	gm. Skaryszew
Kiedrzyń	gm. Gózd
Małęczyn	gm. Gózd
Sadków	gm. Jedlnia-Letnisko
Natolin	gm. Jedlnia-Letnisko
Rajec Szlachecki	gm. Jedlnia-Letnisko
Lasowice	gm. Jedlnia-Letnisko
Rajec Poduchowny	gm. Jedlnia-Letnisko
Dawidów	gm. Jedlnia-Letnisko
Antoniówka	gm. Jedlnia-Letnisko
Dąbrowa Kozłowska (część)	gm. Jastrzębia



### 2.1.3 Wariant III

Zaproponowany w studium wykonalności trzeci wariant Atlasu geologiczno-inżynierskiego Radomia ma powierzchnię 400,30 km<sup>2</sup> (Rysunek 6) i obejmuje cały wariant II oraz przylegające miejscowości lub ich fragmenty (Tabela 2). Granice wariantu III zostały uzgodnione z miejscową administracją geologiczną i samorządową.



Rysunek 6 Wariant III obszaru opracowania

Tabela 2 Miejscowości lub ich część należące do wariantu III

Miejscowość lub jej część	Gmina
Wsola	gm. Jedlińsk
Piastów	gm. Jedlińsk
Kamińsk	gm. Jedlińsk
Gózdek (część)	gm. Zakrzew
Kolonia Piaski (część)	gm. Zakrzew
Gustawów (część)	gm. Zakrzew
Dąbrówka Podłężna	gm. Zakrzew
Gulin (część)	gm. Zakrzew
Taczów	gm. Zakrzew
Legęzów	gm. Zakrzew
Dąbrówka Nagórna	gm. Zakrzew
Kozinki	gm. Zakrzew
Nieczatów	gm. Zakrzew
Woła Taczowska	gm. Zakrzew
Gulinek (część)	gm. Zakrzew
Zakrzew (część)	gm. Zakrzew
Natalin	gm. Zakrzew
Zakrzew-Kolonia (część)	gm. Zakrzew
Podlesie Mleczkowskie	gm. Zakrzew
Mleczków	gm. Zakrzew
Nieczatów	gm. Zakrzew
Zdziechów	gm. Zakrzew

Miejscowość lub jej część	Gmina
Goleźdin (część)	gm. Zakrzew
Zatoplice	gm. Zakrzew
Chruślice (część)	gm. Wolanów
Waclawów	gm. Wolanów
Kacprowice	gm. Wolanów
Kowala-Duszocina (część)	gm. Wolanów
Sławno	gm. Wolanów
Wolanów (część)	gm. Wolanów
Franciszków	gm. Wolanów
Garno (część)	gm. Wolanów
Młodoćin Większy	gm. Wolanów
Augustów	gm. Kowala
Różki (część)	gm. Kowala
Kowala-Stępcocina (część)	gm. Kowala
Parznice (część)	gm. Kowala
Gębarzów	gm. Skaryszew
Gębarzów-Kolonia	gm. Skaryszew
Magierów	gm. Skaryszew
Skaryszew (część)	gm. Skaryszew
Maków	gm. Skaryszew
Klwatka Królewska	gm. Gózd
Grzmucin	gm. Gózd

Miejscowość lub jej część	Gmina
Groszowice	gm. Jedlnia-Letnisko
Siczki	gm. Jedlnia-Letnisko
Jedlnia-Letnisko	gm. Jedlnia-Letnisko

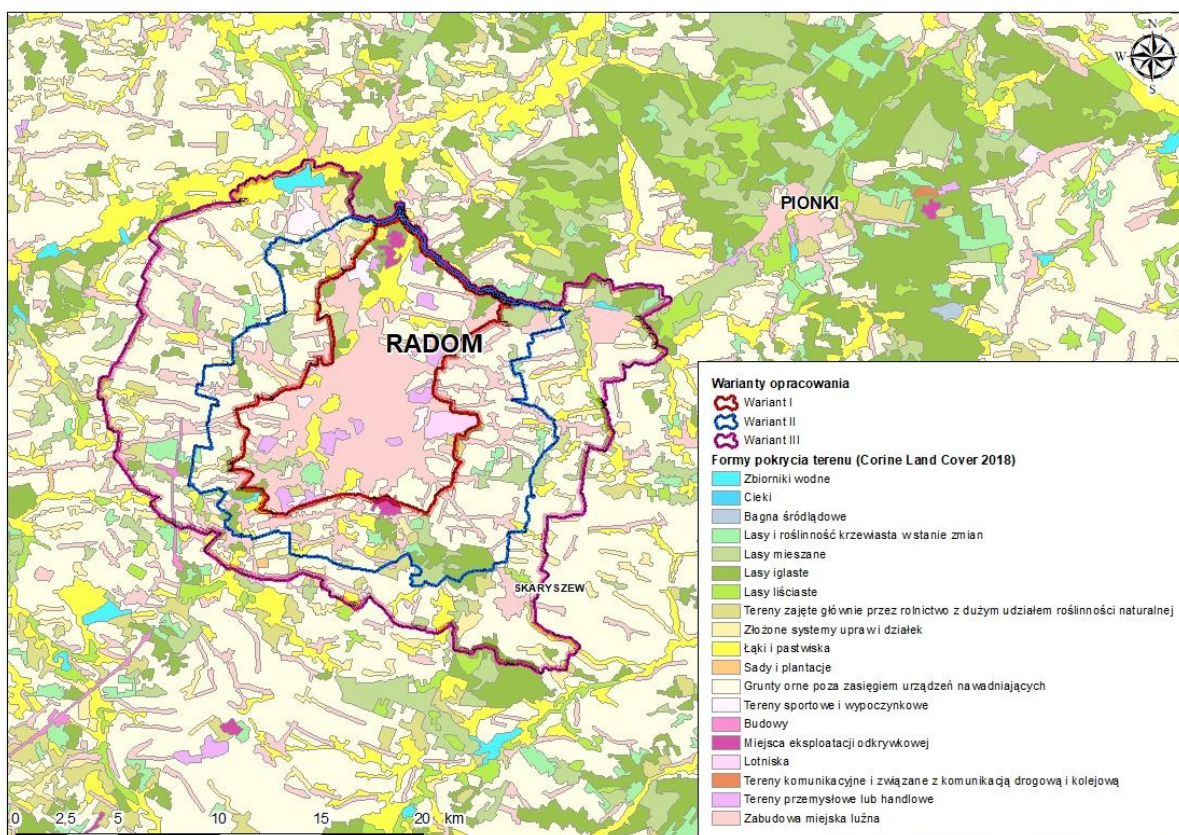
Miejscowość lub jej część	Gmina
Piotrowice	gm. Jedlnia-Letnisko
Aleksandrów	gm. Jedlnia-Letnisko
Gzowice-Folwark	gm. Jedlnia-Letnisko

## 2.2 Zagospodarowanie powierzchni terenu

Rejon projektowanych wariantów opracowania Atlasu geologiczno-inżynierskiego Radomia jest zróżnicowany pod względem zagospodarowania powierzchni terenu. Zagospodarowanie przestrzenne badanego obszaru opisano w oparciu o system CORINE - system obejmujący gromadzenie informacji dotyczących form pokrycia terenu (Rysunek 8) oraz Studium uwarunkowań i kierunków zagospodarowania przestrzennego miasta Radom [100].

### 2.2.1 Wariant I

Teren miasta Radom (I wariant) jest objęty głównie zabudową miejską, co stanowi około 48,49% obszaru miasta. Tereny przemysłowe lub handlowe stanowią około 6,22% powierzchni wariantu I. Część terenu miasta Radom jest użytkowana rolniczo (21,01%). Pozostałe formy pokrycia terenu w wariantcie I to tereny sportowe i wypoczynkowe (rekreacyjne) – 2,72%, oraz tereny zielone 17,78% (lasy – 8,63%, łąki i pastwiska – 9,15%). Na północy Radomia znajduje się cmentarz komunalny, elektrociepłownia RADPEC, wysypisko śmieci i oczyszczalnia ścieków. We wschodniej części miasta ulokowane jest lotnisko wojskowe w Sadkowie oraz radiostacja w Wacynie. W Radomiu znajdują się trzy miejsca eksploatacji odkrywkowej: Żłoże Lesiów-Wincentów (piaski kwarcowe) na północy miasta oraz Żłoże Malczew i Godów na południu (kruszywa naturalne). W Radomiu występuje Zalew Borki na południowym wschodzie od centrum miasta – sztuczny zbiornik wodny o powierzchni 9 ha, mieszczący się w dzielnicy Borki. Został wybudowany w latach 70 XX wieku w dużej mierze przez mieszkańców miasta.



Rysunek 7 Warianty opracowania na tle form pokrycia terenu - Corine Land Cover 2018



## 2.2.2 Wariant II

W przypadku wariantu II udział terenów rolnych i zielonych wzrasta. Tereny upraw rolnych to 38,78% powierzchni. Tereny zielone natomiast zajmują obszar o powierzchni około 19,97%, z czego lasy ogółem, to 13,41% a łąki i pastwiska 6,56%.

## 2.2.3 Wariant III

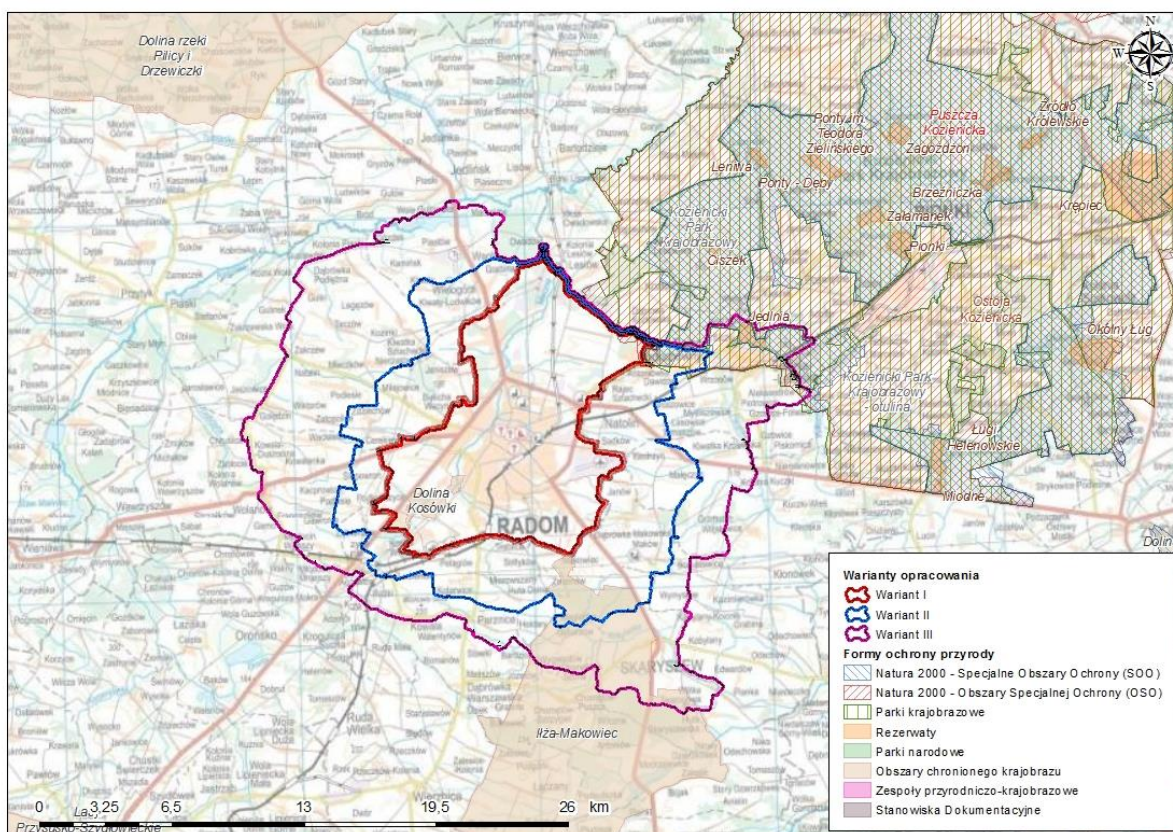
W III wariacie jeszcze bardziej wzrasta odsetek terenów rolnych do terenów zurbanizowanych. Tereny rolne to już 47,74% całej powierzchni trzeciego wariantu. Tereny zielone to głównie lasy zajmujące około 12,95% powierzchni oraz łąki i pastwiska – 6,98%. Obecne są trzy zbiorniki wodne: na północy pod Jedlińskiem, na południowym zachodzie pod Błoniami oraz na północnym wschodzie Zalew Siczki.

## 2.3 Obszary chronione

W rejonie projektowanych wariantów opracowania Atlasu geologiczno-inżynierskiego Radomia znajdują się zróżnicowane formy ochrony przyrody (Rysunek 8).

Na terenie Radomia (wariant I) wyznaczony został Obszar Chronionego Krajobrazu oraz Obszar Specjalnej Ochrony Ptaków [101]:

Ostoja Kozienicka PLB 140013 (Natura 2000) – obszar chroniony znajdujący się przy północno-wschodniej granicy Radomia. Charakteryzuje się głównie lasami, w tym najliczniej drzewostanami sosnowymi. Obok lasów występują liczne zabagnienie niecki oraz połacie torfowisk. Powierzchnia całego obszaru wynosi 68 301,2 ha. Obejmuje znaczną część Puszczy Radomsko-Kozienickiej – Kozienickiego Parku Krajobrazowego.



Rysunek 8 Obszary chronione w rejonie opracowania

Dolina Kosówki (Obszar Chronionego Krajobrazu) – obszar chroniony w południowo-zachodniej części Radomia o powierzchni 246 ha. Kosówka jest niewielkim ciekim, dopływem rzeki Mlecznej o długości 11,5 km. Wzdłuż jej biegu występują pozostałości lasów łągowych.

Oprócz Ostroi Kozienickiej wariant II obejmuje fragmenty [101]:

Iłża-Makowiec (Obszar Chronionego Krajobrazu)– obszar chroniony znajdujący się na południowym wschodzie od Radomia o powierzchni 16 650 ha. Obejmuje dolinę górnego biegu rzeki Iłżanka. Występuje tutaj największe torfowisko (ok. 700 ha) w województwie mazowieckim.

Kozienicki Park Krajobrazowy (otulina)– obszar chroniony na północny wschód od Radomia o powierzchni 26 233,83 ha, w widłach rzeki Wisły i Radomki. Sama otulina obejmuje obszar o 36 009,62 ha. Na terenie parku utworzono 15 rezerwatów. Występuje tutaj chroniona flora i fauna w tym gatunek żółwia błotnego zagrożony wyginięciem.

Wariant III wraz Iłżą-Makowiec oraz Ostoją Kozienicką obejmuje Rezerwat Przyrody Jedlnia [101]. Jego powierzchnia wynosi 86,88 ha. Jest naturalnym zespołem leśnym, charakterystycznym dla Puszczy Kozienickiej, umiejscowionym na północny wschód od Radomia. Podstawą do jego utworzenia była ochrona starych drzewostanów sięgających wiekiem 200 lat.

### **3 CHARAKTERYSTYKA BUDOWY GEOLOGICZNEJ REJONU BADAŃ**

Opis budowy geologicznej, geomorfologii, hydrografii oraz warunków hydrogeologicznych został przeprowadzony w oparciu o:

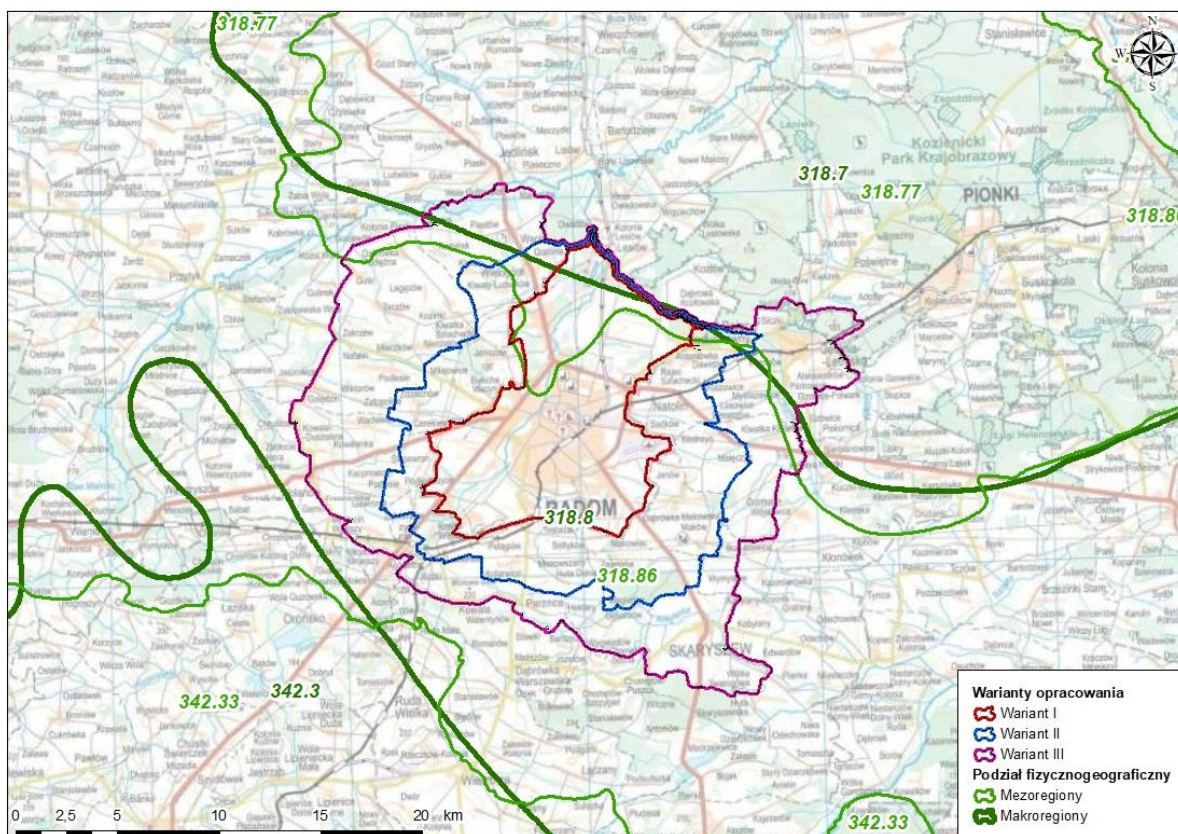
- Szczegółową mapę geologiczną Polski w skali 1:50 000 wraz z objaśnieniami, arkusze: Jedlińsk [41],[42], Przytyk [21],[22], Radom [23],[24], Pionki [31],[32], Wierzbica [1],[2], Skaryszew [18],[19];
- Mapę geologiczną Polski w skali 1:500 000 [36];
- Mapę hydrogeologiczną Polski w skali 1:50 000 wraz z objaśnieniami, arkusze: Jedlińsk [44],[45], Przytyk [29],[30], Radom [7],[8], Pionki [4],[5], Wierzbica [10], Skaryszew [25];
- Przeglądową mapę geologiczno-inżynierską Polski w skali 1:300 000, Arkusz Radom [11],
- Geografię regionalną Polski [28];
- Baza danych GIS mapy hydrogeologicznej Polski w skali 1:50 000 – Pierwszy poziom wodonośny: Występowanie i hydrodynamika arkusze Pionki [6], Przytyk [37]i Radom [38].

#### **3.1 Geomorfologia i hydrografia**

Fizjograficznie analizowany obszar leży całkowicie w pasie:

- Pozaalpejskiej Europy Środkowej;
- prowincji Niżu Środkowoeuropejskiego;
- podprowincji Nizin Środkowopolskich;
- na przełomie dwóch makroregionów - Niziny Środkowomazowieckiej i Wzniesienia Południowomazowieckiego;
- oraz na przełomie dwóch mezoregionów – Równiny Kozienickiej i Równiny Radomskiej (Rysunek 9).





**Rysunek 9 Lokalizacja opracowania na tle regionów fizycznogeograficznych w Polsce wg Kondrackiego [28]**

### Jednostki geomorfologiczne

Równina Kozienicka (318.77) obejmuje powierzchnię około 950 km<sup>2</sup> i jest ograniczona od zachodu Doliną Białobrzeską, od północnego zachodu Równiną Warszawską, od północnego wschodu Doliną Środkowej Wisły, od południowego wschodu Małopolskim Przełomem Wisły, natomiast od południowego zachodu Równiną Radomską. Jest równiną o charakterze denudacyjnym. Na jej obszarze pojawiają się piaski wydmy.

Równina Radomska (318.86) obejmuje obszar mierzący około 3640 km<sup>2</sup>, który graniczy od północy z Doliną Białobrzeską i Równiną Kozienicką, od wschodu z Małopolskim Przełomem Wisły, od południa z Przedgórzem Iłżeckim i Garbem Gielniowskim, natomiast od zachodu ze Wzgórzem Opoczyńskim. Tak jak Równina Kozienicka, należy do równin denudacyjnych.

Na obszarze wariantu III dominują wysoczyzny morenowe płaskie, ukształtowane w czasie zlodowacenia Wisły, charakteryzujące się dość płaskimi wzniesieniami moren czołowych (do 10 metrów).

Na terenie wysoczyzn – głównie na północy obszaru - rozpościerają się równiny erozyjnych wód roztopowych, powstałe w wyniku rozmywania moren przez te wody.

Na całym obszarze występują niewielkie fragmenty równin sandrowych i wodnolodowcowych, zaś w północno-wschodniej części znajdują się większe pokrywy, na których mieści się Puszcza Kozienicka.

W czasie zlodowacenia Wisły i w holocenie na całym obszarze miały miejsce procesy eoliczne, podczas których powstały wydmy, równiny piasków przewianych oraz zagłębienia deflacyjne. Do największych należą wydmy o długości do 1,5 km oraz wysokości około 13 m.

Doliny rzeczne na omawianym obszarze posiadają szerokie i płaskie dna akumulacyjne o płytkim wcięciu. W obrębie dolin można również wyróżnić równiny jeziorne i torfowe.





z fosforytami oraz gezy. Na kredę górną składają się piaskowce, piaski glaukonitowe z fosforytami, wapienie, margle, opoki, opoki z gezami, piaskowce glaukonitowe oraz gezy i wapienie glaukonitowe [2].

Powyżej kredy zdeponowane zostały osady paleogenu, tworzone przez oligoceńskie wapienie detrytyczno-organogeniczne, margle i gezy, mułki oraz piaski kwarcowe, kwarcowo – glaukonitowe i ility dolnego oligocenu.

Neogen lokalnie odsłania się na powierzchni terenu. Są to ility i mułki z wkładkami węgla brunatnego oraz piaski kwarcowe i ility pstry, datowane na miocen.

Profil czwartorzędowy rozpoczynają mioceńskie ility, ility pstry, mułki i piaski kwarcowe, występujące w obrębie utworów czwartorzędowych w postaci kier. Spąg plejstocenu budują osady peryglacialne - gliny i rumosze skalne, na których zalegają piaski i żwiry stożków napływowych.

Zlodowacenia południowo- i środkowopolskie pozostawiły po sobie kilka poziomów piasków i żwirów wodnolodowcowych i lodowcowych oraz glin zwałowych. Interglacjały: wielki i eemski zapisały się w profilach wierceń w postaci pokładów piasków i żwirów rzecznych, mułków i piasków jeziornych oraz torfów i gytii.

Gliny zwałowe zlodowacenia Odry odgrywają największą rolę w budowie obszaru Radomia, gdzie tworzą dwa lub trzy poziomy. W krajobrazie dominują wysoczyzny morenowe płaskie, o wyraźnej denudacyjnej rzeźbie terenu, charakterystycznej dla obszarów staroglacialnych. Na powierzchni terenu gliny te tworzą zwartą pokrywę, zalegając na powierzchni całego obszaru objętego wariantem I opracowania. Od wschodu wychodnie glin ograniczone są osadami doliny wód roztopowych, współcześnie stanowiących dolinę rzeki Mlecznej. Koryto rzeki wcina się w gliny w centralnej części Radomia.

Piaski i żwiry wodnolodowcowe budują rozległe równiny sandrowe, uformowane w końcowym etapie działalności wód roztopowych lądolodu. Fragmenty tych równin znajdują się na całym obszarze omawianego terenu.

Mułki, piaski i ility zastoiskowe na powierzchni odsłaniają się w formie niewielkich płatów w południowej części wariantu I, zalegając na piaskach eolicznych. Gradacja tych osadów zmniejsza się w górę profilu. W spągu dominują piaski, które ku stropowi przechodzą w mułki i ility.

Piaski i żwiry lodowcowe występują w sąsiedztwie moren czołowych, zazębiając się z glinami zwałowymi zlodowaceń południowopolskich lub je podścielając. Osady te są zapisem deglacjacji obszaru w czasie zlodowacenia Odry. Pod względem litologicznym są to żwiry różnokruchove, o miąższości sięgającej ponad 10 m, z przewarstwieniami piasków. Powszechne są w nich gładziki skał północnych i lokalnych, w tym krzemienie mezozoiczne.

Piaski rzeczne ze żwirami interglacjału eemskiego występują w dnach dolin rzek: Radomki, Mlecznej, Pacynki i Potoku Południowego oraz w innych bezimiennych dolinach. Są to piaski drobne i średnie z domieszką i przewarstwieniami żwirów drobnokruchowych. Osady te zalegają erozyjnie na piaskach interglacjału wielkiego bądź na iłach zastoiskowych zlodowaceń środkowopolskich, rzadziej na glinach zwałowych. Przykryte są najczęściej osadami rzecznoymi ze zlodowacenia Wisły.

Piaski, żwiry i żwiry z gładzami moren czołowych uwidaczniają się w krajobrazie, w południowej części wariantu I, w formie niewielkich, połogich pagórków i wałów w dolinie rzeki Białej. Są to piaski różnoziarniste, żwiry z gładzami i gładzikami skał północnych i lokalnych, warstwowane skośnie i krzyżowo, w wielu miejscach zazębiające się z glinami zwałowymi.

Piaski i żwiry akumulacji szczelinowej na obszarze wysoczyzny budują wydłużone formy akumulacji lodowcowej - ozy i kemy. Ich wysokość względna sięga 5 m. Składają się na nie żwiry z gładzikami skał skandynawskich w stropie oraz piaski w spągu. W obrębie utworów występuje warstwowanie skośnie i krzyżowe.

Piaski i mułki zastoiskowe z wkładkami iłów warwowych reprezentowane są przez: piaski drobnoziarniste, pyłowate, mułki i mułki ilaste o horyzontalnej laminacji, miejscami z wkładkami gruntów organicznych. W północnej części obszaru badań osady te tworzą prawie zwartą pokrywę

pod osadami lodowcowymi i wodnolodowcowymi zlodowaceń środkowopolskich. Wychodnie można obserwować w dolnych częściach zboczy doliny rzeki Mlecznej. Piaski i piaski ze żwirami rzeczne tarasów nadzalewowych 3 - 5 m n. p. występują w zboczach dolin rzek Radomki i Mlecznej, budując tarasy nadzalewowe. Osady te formowały się w okresie zlodowaceń północnopolskich. Są to głównie piaski drobne i średnie z domieszką i przewarstwieniami żwirów, często warstwowane skośnie lub horyzontalnie. Zwykle zalegają erozyjnie na piaskach interglacjału wielkiego i eemskiego.

W czasie zlodowacenia Wisły i w holocenie cały omawiany obszar był poddany procesom eolizacji. Odślaniające się na powierzchni terenu piaski eoliczne, to przekształcone eolicznie osady wodnolodowcowe i rzeczne. Na omawianym terenie piaski te tworzą rozległe równiny piasków przewianych, zagłębienia deflacyjne oraz wydmy o wałowym lub parabolicznym kształcie. Najlepiej wykształcone i największe wydmy występują na powierzchni równin sandrowych. Wysokość względna tych form, obecnie utrwalonych przez roślinność, dochodzi do kilkunastu metrów.

Występowanie piasków, mułków i glin deluwialnych jest efektem procesów denudacyjnych. Osady te występują wyłącznie u podstawy długich stoków i w dnach zagłębień bezodpływowych, gdzie tworzą różnej szerokości zagłębienia w morfologii terenu.

W zachodniej części terenu objętego granicami wariantu I występują rozległe pokrywy piasków gliniastych i glin piaszczystych o genezie eluwialnej. Są to bezstrukturalne rezydualne osady, powstałe w procesie wietrzenia.

W holocenie formowały się piaski oraz piaski ze żwirami tarasów zalewowych wyższych 2 – 3,5 m n. p. rzeki Mlecznej i Radomki, które na omawianym terenie tworzą przyboczowe, izolowane spłaszczenia o zmiennej szerokości. Osady o podobnej litologii budują tarasy zalewowe niższe 0,–2 m n. p. rzek. Profil litologiczny rozpoczynają żwiry i piaski, które ku stropowi przechodzą w piaski, piaski z domieszką mułków, a następnie mułki. Miąższość tych osadów dochodzi do 3 m. W wielu miejscach, głównie zabagnionych, współcześnie trwa depozycja osadów organicznych – piasków i mułków humusowych.

Wspomniane już procesy denudacyjne w czasie ostatniego zlodowacenia doprowadziły do powstania licznych dolinek denudacyjnych, u których wylotu utworzyły się stożki napływowe. Największe z nich znajdują się w Radomiu u ujścia do doliny Mlecznej i mogą mieć powierzchnię około 0,08 km<sup>2</sup>. Doliny erozyjne – koryta współczesnych rzek - wypełnione są przez osady den dolinnych - piaski, piaski pyłowate i mułki o ciemnej barwie, ze znaczną zawartością substancji organicznej. Ich miąższość sięga 2,5 m.

Obniżenia terenu, takie jak zagłębienia deflacyjne i zabagnione odcinki dolin o ograniczonym odpływie, wypełniają namuły i piaski zagłębień bezodpływowych i okresowo przepływowych. Podścielają je słabo przepuszczalne utwory plejstoceniowe. W skład tych osadów wchodzi piaski i mułki humusowe, niekiedy z wyraźnymi przewarstwieniami lub soczewkami torfów.

Torfy i namuły torfiaste występują w obrębie płaskich zabagnionych den dolinnych. Największe powierzchnie utwory te zajmują w dolinie rzeki Radomki oraz w dolnym odcinku rzeki Mlecznej. Są to torfy niskie, słabo rozłożone.

Duży wpływ na morfologię terenu ma również działalność człowieka, przede wszystkim rozległy obszar zurbanizowany miasta Radom, z gruntami o genezie antropogenicznej - nasypami, wysypiskiem odpadów komunalnych i grodziskiem.

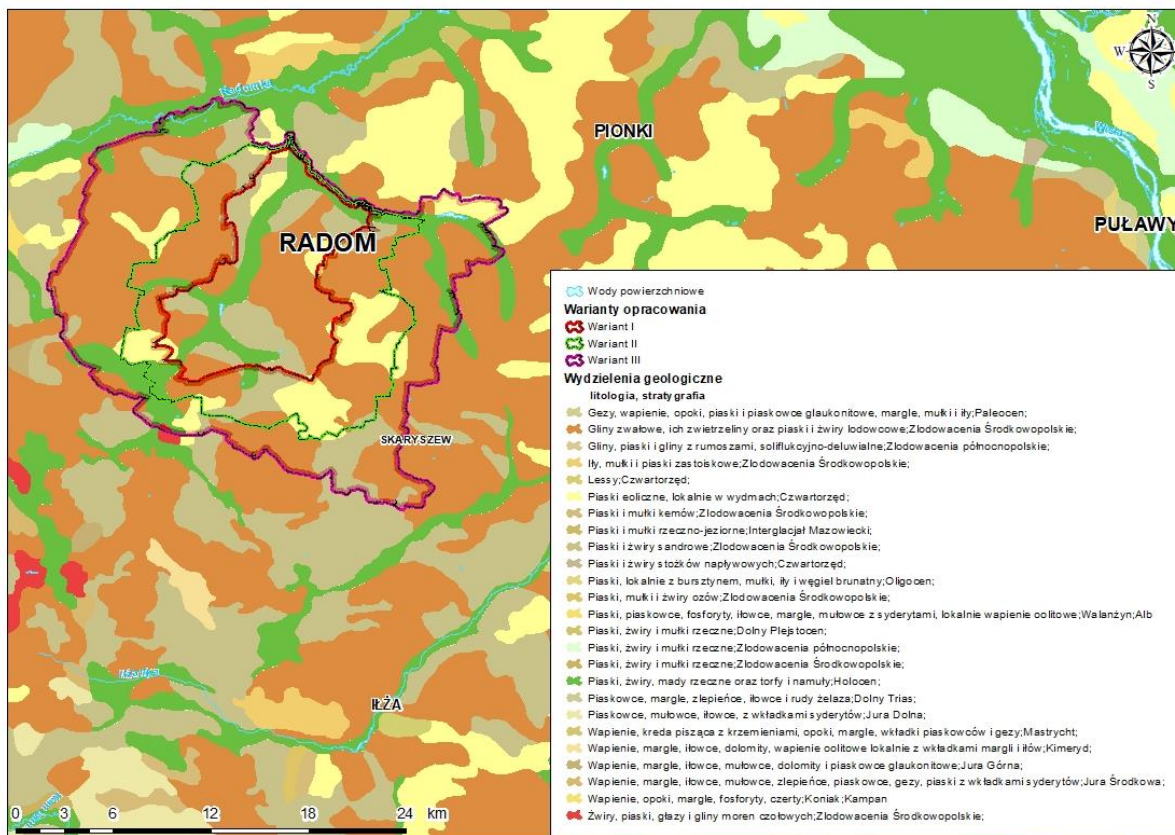
#### **WARIANT II i III**

Budowa geologiczna obszaru objętego granicami wariantu II i III nie odbiega znacznie od opisanej powyżej. Oprócz osadów opisanych w wariantcie I wyróżnić można ponadto mułki i piaski jeziorne oraz torfy i gytie, które tworzyły się w interglacjale eemskim [23]. Charakteryzuje je naprzemienne zaleganie warstwy mułków, mułków piaszczystych, mułków torfiastych, torfów z nierozłożonymi szczątkami roślin oraz z domieszkami piasków pyłowatych. Niewielka wychodnia tych osadów znajduje się w południowej części wariantu II w okolicy miejscowości Stanisławów. Seria mułkowo-piaszczysta o miąższości 2 – 3 m, występuje w okolicach miejscowości Ślepowron.



Czwartorzędowe piaski pyłowate i zwietrzelinowe zalegają na glinach zwałowych, na których tworzą pokrywy o miąższości do 3 m. Są to bezstrukturalne osady, pod względem granulacji pośrednie między piaskami eolicznymi, a lessami.

Podobne osady o genezie zwietrzelinowo - eolicznej występują także lokalnie w zachodnich granicach wariantu III koło Ślepowronu, na glinach zwałowych oraz piaskach i żwirach wodnolodowcowych górnych zlodowacenia Odry.



Rysunek 11 Zmodyfikowany fragment Mapy Geologicznej Polski w skali 1:500 000 [36]

### 3.3 Warunki hydrogeologiczne

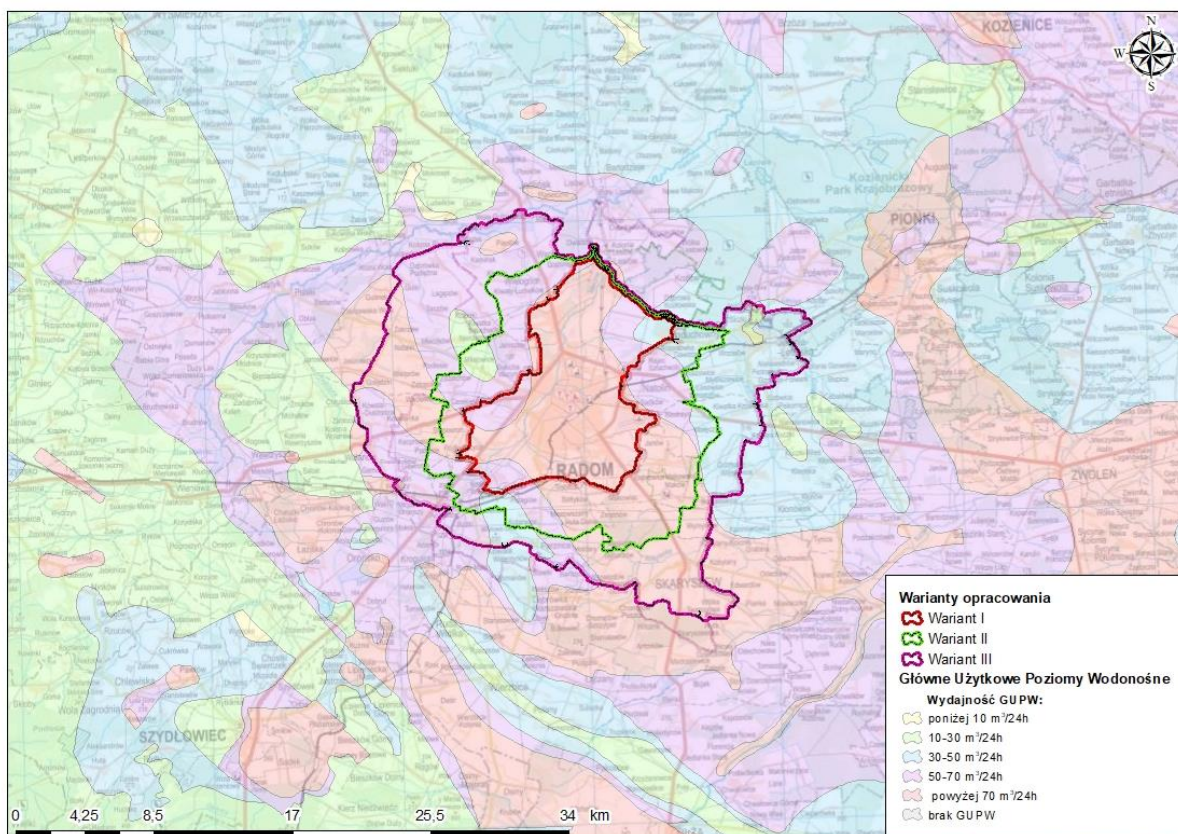
Cały obszar opracowania znajduje się w dorzeczu Wisły, w zlewni rzeki Radomki oraz Iłżanki. Głównymi ciekami wodnymi są przepływająca przez Radom rzeka Mleczna oraz wyżej wspomniana, na północy, rzeka Radomka odwadniająca obszar.

W obrębie dolin rzecznych zwierciadło wody podziemnej ma charakter swobodny, natomiast na terenie wysoczyzny zwierciadło to jest nieciągłe, o zmiennym charakterze [7].

#### Główne użytkowe poziomy wodonośne

Zgodnie z definicją Mapy hydrogeologicznej Polski, główny użytkowy poziom wodonośny to „pierwszy od powierzchni terenu poziom użytkowy, stanowiący podstawowe źródło zaopatrzenia w wodę, o dominującym zasięgu i zasobności w obszarze wydzielonej jednostki hydrogeologicznej Mapy hydrogeologicznej Polski w skali 1:50 000”.

Po przeanalizowaniu mapy hydrogeologicznej Polski, na obszarze opracowania wyodrębniono główne użytkowe poziomy wodonośne, o różnej zasobności i wydajności. Na omawianym terenie znaczenie mają głównie wody górnokredowego poziomu wodonośnego [8]. Najbardziej wydajne poziomy (powyżej 70 m<sup>3</sup>/h) znajdują się w centralnej oraz południowo-wschodniej części opracowania, w granicach wszystkich trzech wariantów, między dolinami rzek Radomki i Iłżanki (Rysunek 12).



**Rysunek 12 Warianty opracowania na tle Głównych Użytkowych Poziomych Wodonośnych (GUPW) według MhP**

Głównym użytkowym poziomem wodonośnym w obrębie opracowania jest poziom górnokredowy. Poziom paleogeńsko-neogeński (trzeciorzędowy) i czwartorzędowy mają podrzędne, lokalne znaczenie. Z poziomem górnokredowym pozostają one w kontakcie hydraulicznym.

### Główne zbiorniki wód podziemnych

Zgodnie z zaktualizowaną mapą GZWP w skali 1:500 000 [48], w rejonie opracowania wyznaczono jeden główny zbiornik wodonośny o nr 405 – Niecka Radomska (Rysunek 13). Teren opracowania znajduje się w obrębie jednego z większych zbiorników wód podziemnych oraz jednym z większych wydzielonych obszarów głównych zbiorników wód podziemnych w Polsce, wymagających szczególnej ochrony (ONO) i częściowo w obszarze wysokiej ochrony (OWO) zbiornika. Stratygraficznie jest on zlokalizowany w kredzie górnej (Cr3). Poziom górnokredowy swoim zasięgiem obejmuje prawie cały arkusz Radom. Są to wody o charakterze szczelinowo-porowym i porowym. Występują w obrębie margli, wapieni, opok, gez, piaskowców oraz piasków. Największe zawodnienie występuje w strefie do 150 m. Zwierciadło wody występuje głównie pod napięciem na głębokości 10-50 m. Zasilanie kredowego zbiornika wód podziemnych odbywa się na całej powierzchni przez wody powierzchniowe lub przesączającą się wodę z półprzepuszczalnego nadkładu.

### Jednolite Części Wód Podziemnych

Ze względu na przepisy Ramowej Dyrektywy Wodnej [61] w zakresie ochrony i poprawy stanu wód podziemnych oraz ekosystemów bezpośrednio od nich zależnych i celów w zakresie zaopatrzenia ludności w dobrą wodę, na terenie Polski wydzielono obszary jednostkowe, nazywane jako jednolite części wód podziemnych (JCWPd). Obejmują one wody podziemne, występujące w warstwach wodonośnych o porowatości i przepuszczalności umożliwiającej pobór znaczący w zaopatrzeniu ludności w wodę lub przepływ o natężeniu znaczącym dla kształtowania pożądanego stanu wód powierzchniowych i ekosystemów lądowych.

W wyznaczonych granicach wariantów opracowania studium, zgodnie z podziałem Polski na 172 JCWPd, wyznaczono obszar numer 87 oraz w niewielkim procencie obszar 74 na północy opracowania, który ze względu na mały udział nie będzie szczegółowo opisany (Rysunek 14).

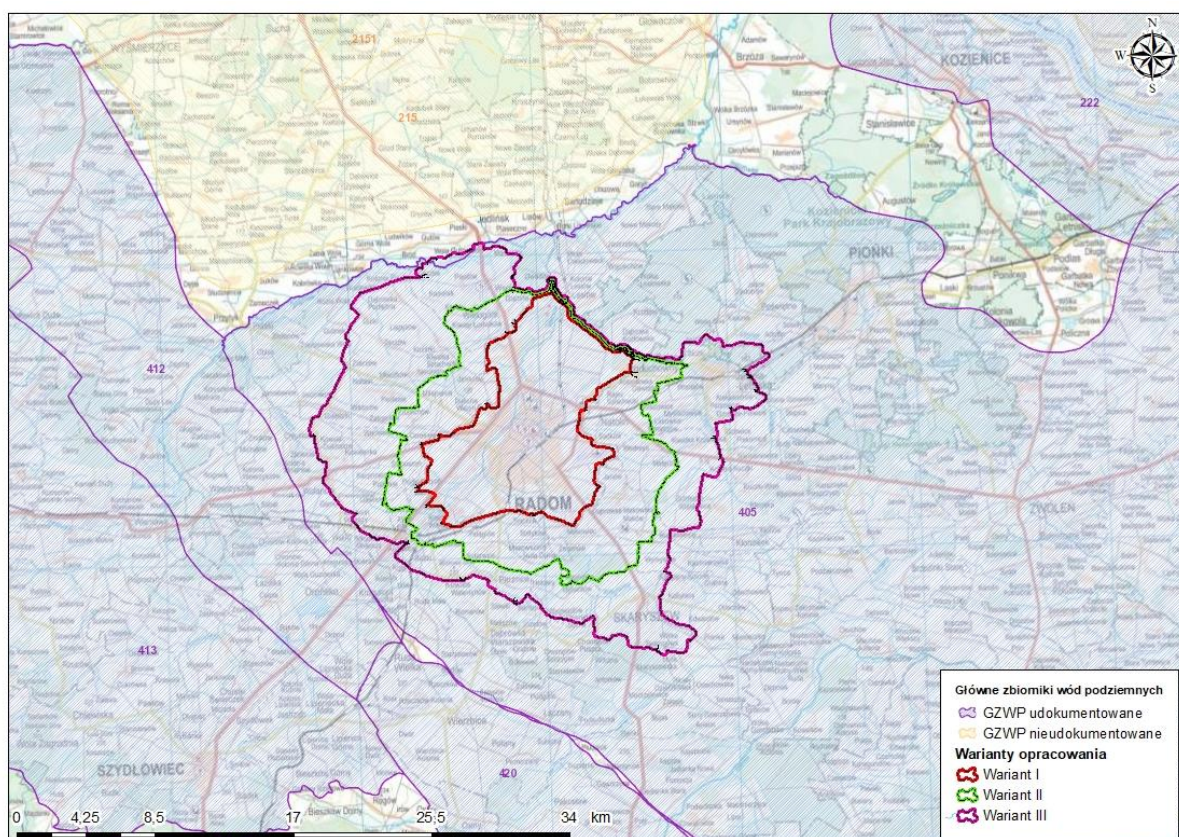


W obrębie obszaru wyróżniono 4 piętra wodonośne: czwartorzędowe, paleogeńsko-neogeńskie, piętro kredowe oraz jurajskie [90].

Czwartorzędowe warstwy wodonośne zbudowane są głównie z piasków i żwirów. Średnia wartość współczynnika filtracji warstw wodonośnych wynosi od 0,004 do 4 m/h. Pod względem chemicznym są to wody wodorowęglanowo-wapniowe, wodorowęglanowo-wapniowo-magnezowe oraz wodorowęglanowo-azotanowo-wapniowe. Charakter zwierciadła wody - częściowo napięty. Głębokość występowania warstw wodonośnych poziomu waha się między 2 do 30 m, natomiast miąższość tych warstw między 2, a 15 m.

Neogeńskie warstwy wodonośne zbudowane są głównie z piasków pylastych. Średnia wartość współczynnika filtracji warstw wodonośnych wynosi 0,004 m/h. Charakter zwierciadła wody - napięty. Głębokość występowania warstw wodonośnych poziomu waha się między 2 do 30 m, natomiast miąższość tych warstw między 10, a 15 m.

Górnokredowe warstwy wodonośne zbudowane są głównie z margli i opok. Średnia wartość współczynnika filtracji warstw wodonośnych wynosi od 0,004 do 4 m/h. Pod względem chemicznym są to wody wodorowęglanowo-wapniowe oraz wodorowęglanowo-siarczanowo-wapniowe. Charakter zwierciadła wody - częściowo napięty. Głębokość występowania warstw wodonośnych poziomu waha się między 10, a 100 m, natomiast miąższość tych warstw między 80, a 95 m.



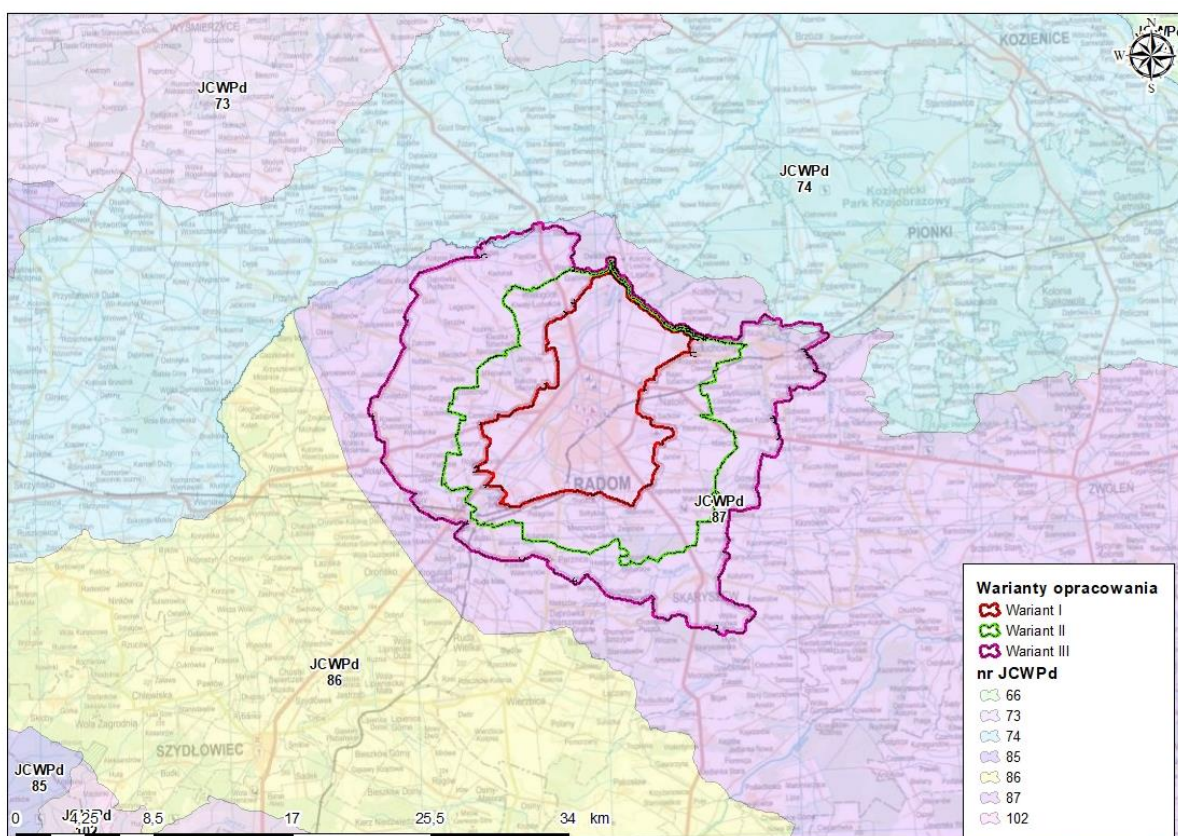
**Rysunek 13 Warianty opracowania na tle Głównych Zbiorników Wód Podziemnych (GZWP)**

Dolnokredowe warstwy wodonośne zbudowane są głównie z piasków i piaskowców. Średnia wartość współczynnika filtracji warstw wodonośnych wynosi od 0,004 do 4 m/h. Pod względem chemicznym są to wody wodorowęglanowo-wapniowe. Charakter zwierciadła wody - częściowo napięty. Głębokość występowania warstw wodonośnych poziomu waha się między 10, a 150 m, natomiast miąższość tych warstw między 15, a 20 m.

Górnojurajskie warstwy wodonośne zbudowane są głównie z margli i wapieni. Średnia wartość współczynnika filtracji warstw wodonośnych wynosi od 0,004 do 4 m/h. Charakter zwierciadła wody



napięty. Głębokość występowania warstw wodonośnych poziomu waha się między 15, a 150 m, natomiast miąższość tych warstw między 100, a 140 m.



Rysunek 14 Warianty opracowania na tle Jednolitych części wód podziemnych (JCWPd)

### 3.4 Zagrożenia geologiczne

Zagrożenia geologiczne występujące na omawianym obszarze można podzielić na procesy i zjawiska geologiczne oraz antropogeniczne.

Procesy i zjawiska geologiczne mają charakter naturalny. Ich następstwem są zmiany powierzchni Ziemi wywołane zarówno przez czynniki zewnętrzne, jak i zachodzące we wnętrzu Ziemi. Na obszarze Radomia i sąsiadujących gmin będą to m.in.:

- procesy i zjawiska związane ze zmianami wilgotności gruntów np. ekspansywnych (podatnych na pęcznienie, skurcz i podniesienie), erozyjnych (podatnych na rozmakanie, rozmywanie); drobnoziarnistych (podatnych na mięknięcie i uplastycznianie), tiksotropowych (podatnych na upłynnienie), jak i gruntów ściśliwych (podatnych na osiadanie np. grunty organiczne);
- podtopienia od wód powierzchniowych i podziemnych;
- erozja brzegów cieków powierzchniowych;
- deformacje filtracyjne: sufozja mechaniczna, osiadanie zapadowe, upłynnienie gruntu (tikotropia).

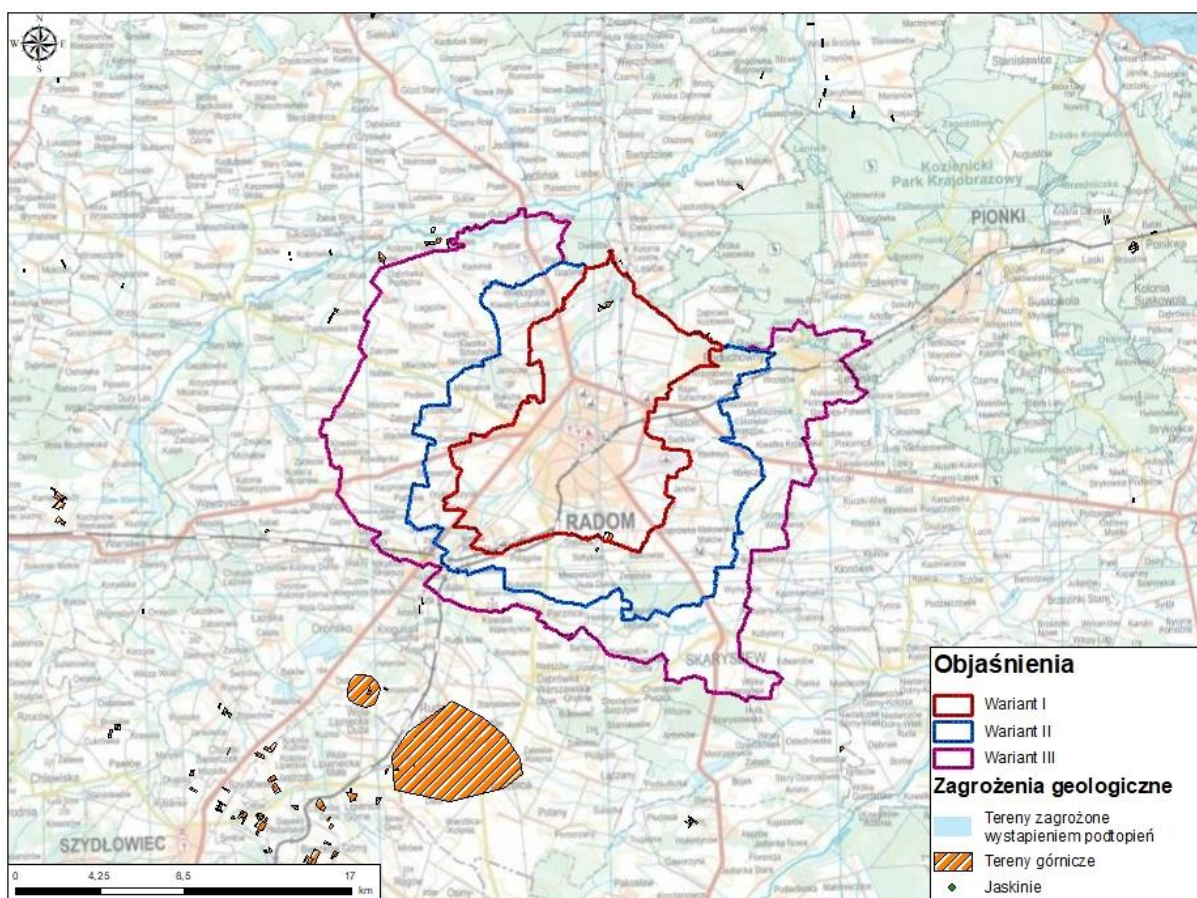
Sufozja mechaniczna polega na mechanicznym wypłukiwaniu ziaren mineralnych z gruntu przez przepływającą przezeń wodę. Zjawisko to nasila się szczególnie w przypadku prowadzenia długotrwałego pompowania wód, ale także ich naturalnego przepływu - infiltracji. Powoduje powstawanie rozluźnień w gruntach podłoża budowlanego lub nawet powstawanie pustek i zapadanie się powierzchni terenu.

Procesy i zjawiska antropogeniczne, powodujące zmiany powierzchni Ziemi wywołane przez działalność człowieka prowadzoną zarówno na powierzchni Ziemi, jak i w jej wnętrzu [60], występujące na omawianym obszarze to głównie:

- występowanie gruntów antropogenicznych o nieznanach parametrach fizyczno-mechanicznych;
- wstrząsy sejsmiczne i pionowe przemieszczenia będące następstwem eksploatacji górniczej;
- degradacja powierzchni terenu na skutek eksploatacji górniczej.

Wymienione powyżej zagrożenia nie są kompletną listą zagrożeń geologicznych, jakie mogą wystąpić na tym terenie, ale mogą dotyczyć wszystkich trzech wariantów. Wszelkie możliwe zagrożenia będą weryfikowane w trakcie prac terenowych oraz kameralnych przy ewentualnym wykonywaniu Atlasu geologiczno-inżynierskiego Radomia.

O warunkach budowlanych przesądza często tylko jeden, najmniej korzystny z czynników. Ważnym jest, aby nie pominąć ani jednego. Do najbardziej istotnych należy z pewnością występowanie gruntów słabych: gruntów spoistych w stanie miękkoplastycznym, gruntów niespoistych w stanie luźnym oraz gruntów organicznych.



**Rysunek 15 Mapa zagrożeń geologicznych w rejonie opracowania**

Po analizie materiałów archiwalnych [1],[18],[23],[31],[41] należy stwierdzić, że w budowie podłoża dominujący udział mają osady glacialne, wodnolodowcowe oraz zastoiskowe zlodowacenia Odry. W mniejszym stopniu, osady rzeczne, bagienne i antropogeniczne.

Osady zlodowacenia Odry na powierzchni terenu reprezentowane są głównie przez gliny zwałowe wysoczyzn morenowych oraz piaski i żwiry wodnolodowcowe. Utwory te (za wyjątkiem gruntów miękkoplastycznych i luźnych) generalnie stanowią dobre i nośne podłoże budowlane.

Grunty organiczne, występujące szczególnie obficie w dolinach rzek Radomki i Mlecznej, uznaje się za grunty słabe. Są to głównie torfy i namuły o dużej ściśliwości, chętnie chłonna wodę (która dodatkowo wykazuje agresywność w stosunku do stali i betonu). Warunki geologiczno-inżynierskie na tych obszarach są niekorzystne, zwłaszcza w połączeniu ze zwykle wysokimi stanami wód podziemnych oraz możliwością wystąpienia podtopień.



Grunty eoliczne w formie piasków drobnych w stanie luźnym również nie nadają się do posadowienia.

Według danych zamieszczonych na portalu ISOK [89] obszarami szczególnie zagrożonymi występowaniem powodzi na obszarze Studium są doliny rzek: Radomki, Mlecznej i jej dopływu Pacynki - w północnej części opracowania (wariant I i III). Prawdopodobieństwo wystąpienia powodzi na tych terenach wynosi 10% raz na 10 lat. Zagrożenia powodziowe w tych rejonach może nastąpić w wyniku obfitych lub długotrwałych opadów deszczu oraz gwałtownego topnienia pokrywy śnieżnej.

Grunty o genezie antropogenicznej – nasypy – występują na omawianym terenie głównie w granicach miasta Radom. Szczególnym zagrożeniem dla budownictwa są nasypy niebudowlane, czyli takie, które powstawały w sposób niekontrolowany co do ich składu oraz zagęszczania. Weryfikacji powinny podlegać również materiały użyte do rekultywacji terenów zdegradowanych.

W granicach wszystkich wariantów Studium występują obszary i tereny górnicze. Zlokalizowane są one w północnej części Radomia (złoże Lesiów-Wincentów II), w części południowej miasta (złoża Malczew 1 i Malczew 1A), również na południu opracowania w wariantie II (złoże Sołtyków 9) oraz na zachodzie w wariantie II (złoże Milejowice I). Obszary i tereny górnicze leżące w granicach opracowania zostały szerzej opisane w rozdziale 3.5 Złoża kopalin.

Na obszarze planowanych badań nie stwierdzono występowania zagrożeń osuwiskowych [96].

Wszystkie zagrożenia geologiczne występujące na badanym obszarze przedstawiono na Rysunek 15.

### 3.5 Złoża kopalin

W rejonie Radomia zostały udokumentowane złoża kopalin wieku czwartorzędowego.

Na obszarze opracowania w granicach wariantu I, II i III stwierdzono występowanie 17 złóż kopalin.

Według Bilansu zasobów złóż kopalin w Polsce (stan na 31 grudnia 2019) [54] są to surowce skalne (inne) w tym:

- złoża kruszywa naturalnego (piaski i żwiry) – 14 złóż;
- piaski kwarcowe do produkcji cegły wapienno-piaskowej – 2 złoża;
- surowce ilaste do produkcji kruszywa lekkiego – 1 złożo.

Obecnie jest eksploatowanych 6 złóż kopalin. Złoża występujące w granicach opracowania zestawiono w Tabela 3.

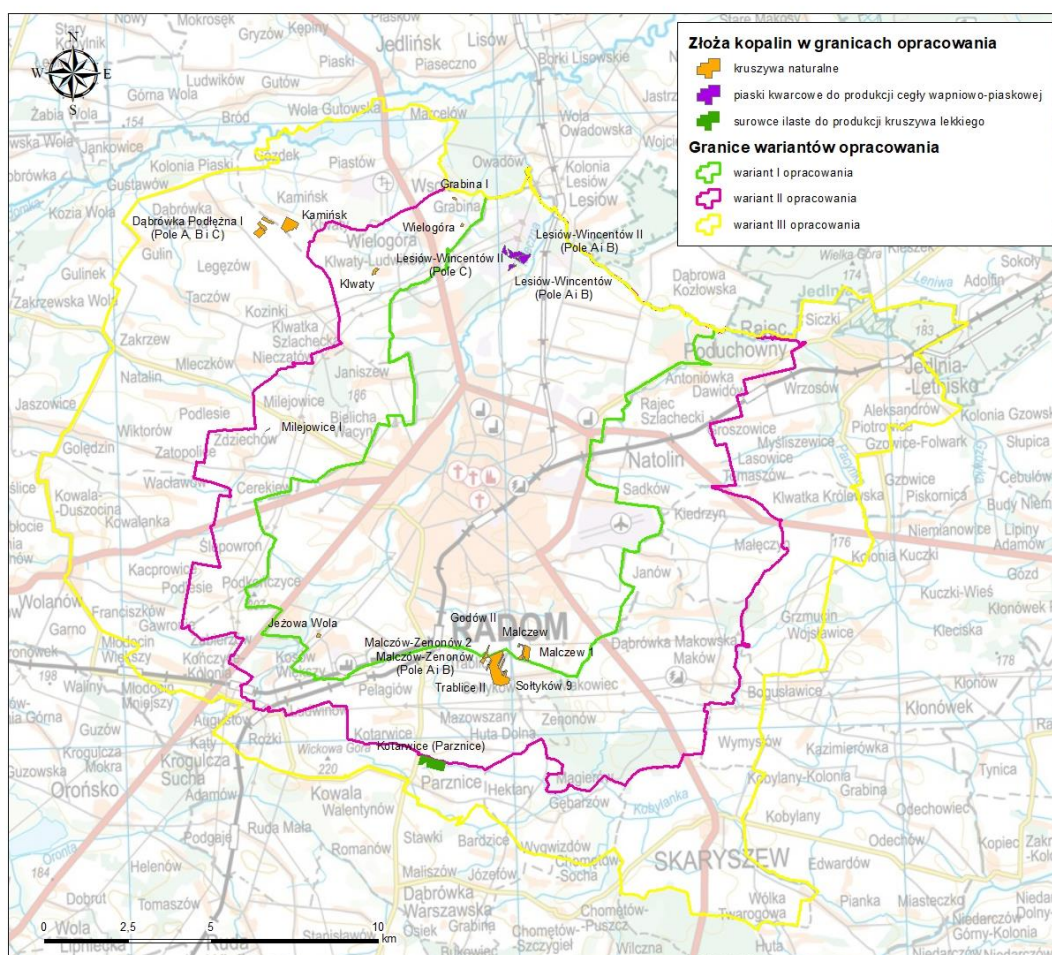
**Tabela 3 Złoża kopalin w rejonie Radomia, w granicach opracowania, wg bazy MIDAS i Bilansu zasobów złóż kopalin (stan na 31.12.2019 r.) [104]**

Lp.	Nr MIDAS	Nazwa złoża	Powierzchnia [m <sup>2</sup> ]	Stan zagospodarowania*	Rodzaj kopaliny głównej
1	18268	Dąbrówka Podłężna I (Pole C)	54925	R	kruszywa naturalne
		Dąbrówka Podłężna I (Pole A)	32112		
		Dąbrówka Podłężna I (Pole B)	28903		
2	8727	Godów II	9508	R	
3	9162	Grabina I	6190	Z	
4	8717	Jeżowa Wola	10335	R	
5	18097	Kamińsk	140386	T	
6	9170	Klwaty (Pole S)	17877	Z	
7	1277	Kotarwice (Parznice)	229952	P	surowce ilaste do produkcji kruszywa lekkiego
8	2747	Lesiów-Wincentów (Pole A)	58608	E	piaski kwarcowe do produkcji cegły wapienno-piaskowej
		Lesiów-Wincentów (Pole B)	21179		
9	18600	Lesiów-Wincentów II (Pole A)	62178	R	
		Lesiów-Wincentów II (Pole B)	23515		
		Lesiów-Wincentów II (Pole C)	8501		
10	1617	Malczów-Zenonów (Pole A)	24006	R	
		Malczów-Zenonów (Pole B)	348034		
11	18086	Malczów-Zenonów 2	9706	R	

Lp.	Nr MIDAS	Nazwa złoża	Powierzchnia [m <sup>2</sup> ]	Stan zagospodarowania*	Rodzaj kopaliny głównej
12	11723	Malczew	30112	T	
13	13955	Malczew 1	69670	E	
14	18362	Milejowice I	3073	E	
15	17558	Sołtyków 9	13531	E	
16	18217	Trablice II	10699	R	
17	6033	Wielogóra	6989	Z	

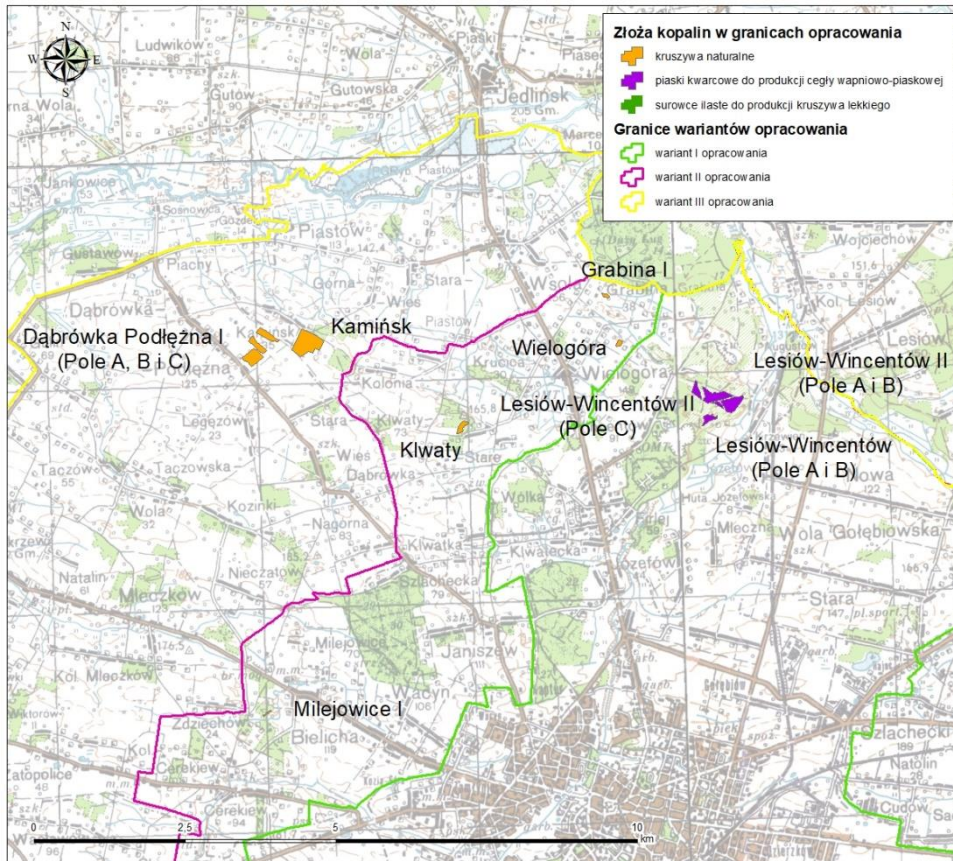
\*E – złoża eksploatowane; T – złożo zagospodarowane, eksploatowane okresowo; P – złożo rozpoznane wstępnie; R – złożo rozpoznane szczegółowo; Z – złożo, z którego wydobycie zostało zaniechane

Wszystkie udokumentowane złoża leżą w granicach obszaru wyznaczonego jako wariant I, II i III (Rysunek 16). W granicach wariantu I znajduje się 6 złożów, w tym 4 złoża kruszywa naturalnego w okolicach miejscowości Trablice, Sołtyków, Godów i Jeżowa Wola (na południu Radomia), oraz 2 złoża piasków kwarcowych nieopodal Wincentowa (północ). Wariant II obejmuje złoża wymienione w wariantcie I oraz dodatkowo 8 złożów piasków kwarcowych w rejonie miejscowości Trablice, Sołtyków, Milejowice, Wielogóra, Klwaty Stare i Grabina. W granicach wariantu III dodatkowo występują 3 złoża, w tym 2 złoża kruszyw naturalnych w okolicach miejscowości Dąbrówka Podłęzna i Kamińsk, oraz 1 złożo surowców ilastych w rejonie Parznic.

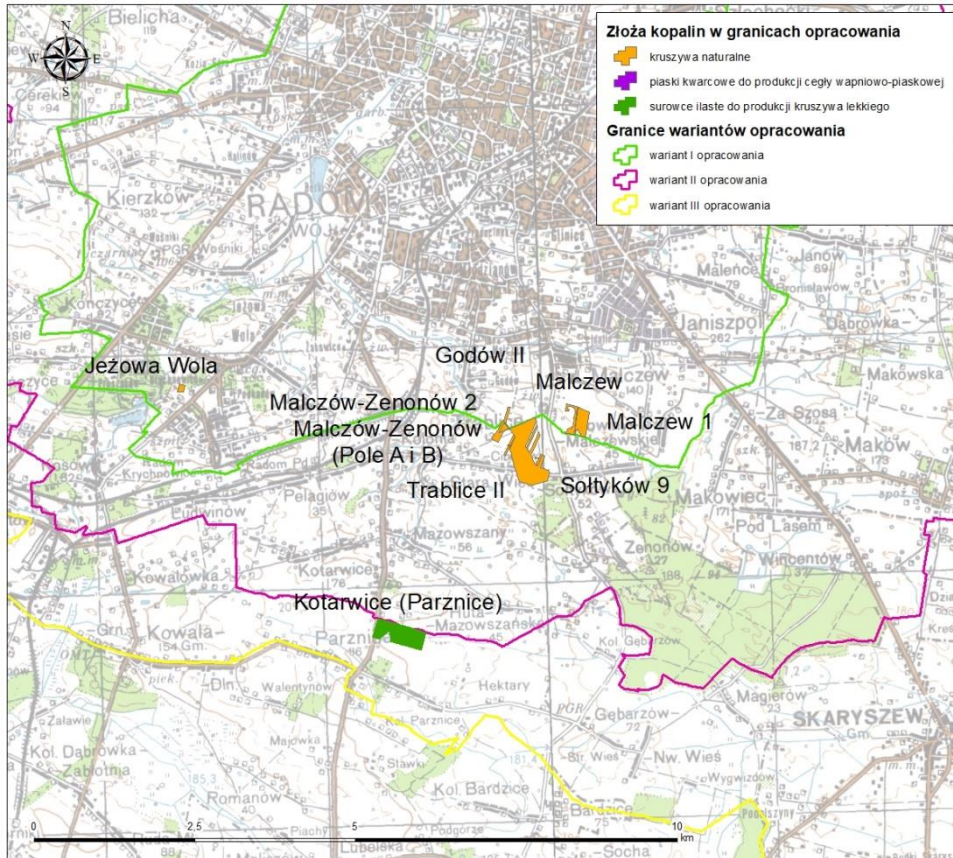


Rysunek 16 Złoża kopalin w rejonie badań [98]





Rysunek 17 Złoże kopalin w rejonie badań (północny-zachód) [98]



Rysunek 18 Złoże kopalin w rejonie badań (południe) [98]

### 3.6 Model podłoża

Model podłoża to przybliżony obraz warunków budowlanych stworzony na potrzeby rozwiązania problemu [39]. W zależności od dokładności prezentowanego obrazu, ilości danych wejściowych, stopnia niepewności, można sporządzać różne rodzaje modeli podłoża [33]:

- model geologiczny konceptualny;
- model geologiczny obserwacyjny (model geologiczno-inżynierski);
- model geotechniczny (model analityczny).

Model geologiczny konceptualny to ogólny zarys warunków geologicznych. Ten typ modelu powinien być generowany na wczesnych etapach planowania inwestycji. Opracowuje się go na podstawie danych archiwalnych i cechuje go stosunkowo wysoki stopień niepewności. Model taki powinien dostarczyć podstawowych informacji na temat głównych jednostek geologicznych (ich stratygrafii, genezy i litologii), ich wzajemnego położenia oraz możliwości wystąpienia zagrożeń naturalnych i antropogenicznych w podłożu budowlanym.

Model geologiczny obserwacyjny (model geologiczno-inżynierski) to szczegółowa charakterystyka warunków geologicznych (geologiczno-inżynierskich). Ten typ modelu powinien być tworzony na podstawie danych uzyskanych bezpośrednio z badań podłoża budowlanego (wierceń, sondowań, badań geofizycznych, badań laboratoryjnych, środowiskowych itp.), do których zaprojektowania należy wykorzystać dane zebrane na etapie tworzenia modelu konceptualnego. Model powinien dostarczyć szczegółowej charakterystyki ilościowej wydzielonych warstw geologiczno-inżynierskich oraz szczegółową ocenę procesów geodynamicznych w zakresie ich rodzaju, wielkości i prognozy ich postępu.

Model geotechniczny (model analityczny) to interpretacja warunków geotechnicznych opracowana na potrzeby przewidywania zachowania się podłoża budowlanego w trakcie budowy i eksploatacji obiektu. Ten typ modelu jest przygotowywany na potrzeby obliczeń geotechnicznych i musi być dostosowany do przyjętego modelu obliczeniowego. W zależności od stopnia generalizacji, modele geotechniczne mogą znacznie różnić się od siebie w zależności od typu rozwiązywanego problemu. Parametryzacja wydzielonych warstw modelu powinna uwzględniać zmienność poszczególnych cech fizyczno-mechanicznych/parametrów geotechnicznych w obrębie wydzielonych warstw oraz ich wpływ na możliwość wystąpienia stanów granicznych (wartości współczynników częściowych).

Na potrzeby sporządzenia studium wykonalności przedstawiono model geologiczny konceptualny rejonu planowanego do wykonania Atlasu geologiczno-inżynierskiego Radomia, z zaznaczonymi wydzieleniami geologicznymi (Rysunek 19) oraz głównymi seriami geologiczno-inżynierskimi [46], [47] występującymi w podłożu budowlanym.





### 3.7 Warunki geologiczno-inżynierskie

Warunki geologiczno-inżynierskie ustalono na podstawie m.in. rodzaju gruntów i skał, ich parametrów fizyczno-mechanicznych, warunków hydrogeologicznych, zagrożeń geologicznych, a także form geomorfologicznych i ukształtowania terenu.

Zgodnie z Mapą geologiczno-inżynierskiej Polski w skali 1:500 000 [17] (Rysunek 20), warianty Atlasu Radomia położone są w obrębie następujących wydzieleń:

- Obszary gruntów organicznych:
  - 1) torfy, gytie, kreda jeziorna, namuły piaszczyste i gliniaste – czwartorzędowe, głównie w dolinach rzecznych i obniżeniach bezodpływowych. Woda gruntowa na głębokości 0 – 2 m.

Warunki geologiczno-inżynierskie niekorzystne. Przed posadowieniem wymagają szczegółowych badań.

- Obszary gruntów sypkich:
  - 2) piaski, pospółki, żwiry i otoczaki czwartorzędowe.

Piaski średnie i grube ze żwirami i otoczakami, lodowcowe i wodnolodowcowe na wysoczyznach morenowych oraz rzeczne w dolinach. Żwiry i pospółki wodnolodowcowe na równinach sandrowych. Piaski drobne i pylaste rzeczne, jeziorne i zastoiskowe, głównie w dolinach i na równinach akumulacji wodnej. Piaski drobne glaukonitowe – trzeciorzędowe i dolnokredowe. Woda gruntowa na różnych głębokościach uzależniona od konfiguracji terenu. W dolinach na równinach akumulacji wodnej na głębokości 0 – 5 m, na wysoczyznach morenowych i równinach sandrowych przeważnie na głębokości 5 – 10 m.

**Warunki geologiczno-inżynierskie na ogół dobre. Mało korzystne w rejonach piasków drobnych i pylastych oraz w miejscach płytko występującej wody gruntowej i dużych spadków terenu.**

- Obszary gruntów spoistych:
  - 3) gliny, piaski gliniaste, pyły, ility czwartorzędowe.

Gliny piaszczyste i piaski gliniaste lodowcowe na wysoczyznach morenowych. Pyły, gliny pylaste, rzadziej ility zastoiskowe na równinach akumulacji wodnej. Grunty na ogół bezwodne. Woda gruntowa przeważnie o napiętym zwierciadle na różnych głębokościach w soczewkach i przewarstwieniach lub w podłożu piaszczystym.

**Warunki geologiczno-inżynierskie bardzo dobre, poza strefami dyslokacji i zwietrzelin. W miejscach dużego nachylenia zboczy, osuwisk i krasu – niekorzystne.**

- Obszary skał miękkich:
  - 4) Skały osadowe: zlepieńce i piaskowce o słabym spoiwie, iłowce, iłotupki, margle, opoki, kreda pizująca, wapienie, węgiel kamienny, gipsy i sole – starsze od czwartorzędów.

Skały lite są mało ściśliwe, o średnim stopniu mocności, o wytrzymałości od dość mocnych do dość miękkich. Margle, iłotupki i niektóre piaskowce są podatne na wietrzenie i spękanie co zmniejsza ich wytrzymałość. Gipsy, sole i skały węglanowe pod wpływem wody mogą ulegać skrasowaniu. Woda podziemna o charakterze szczelinowym i porowym na głębokości od kilku do kilkudziesięciu metrów, o zwierciadle swobodnym lub pod ciśnieniem.

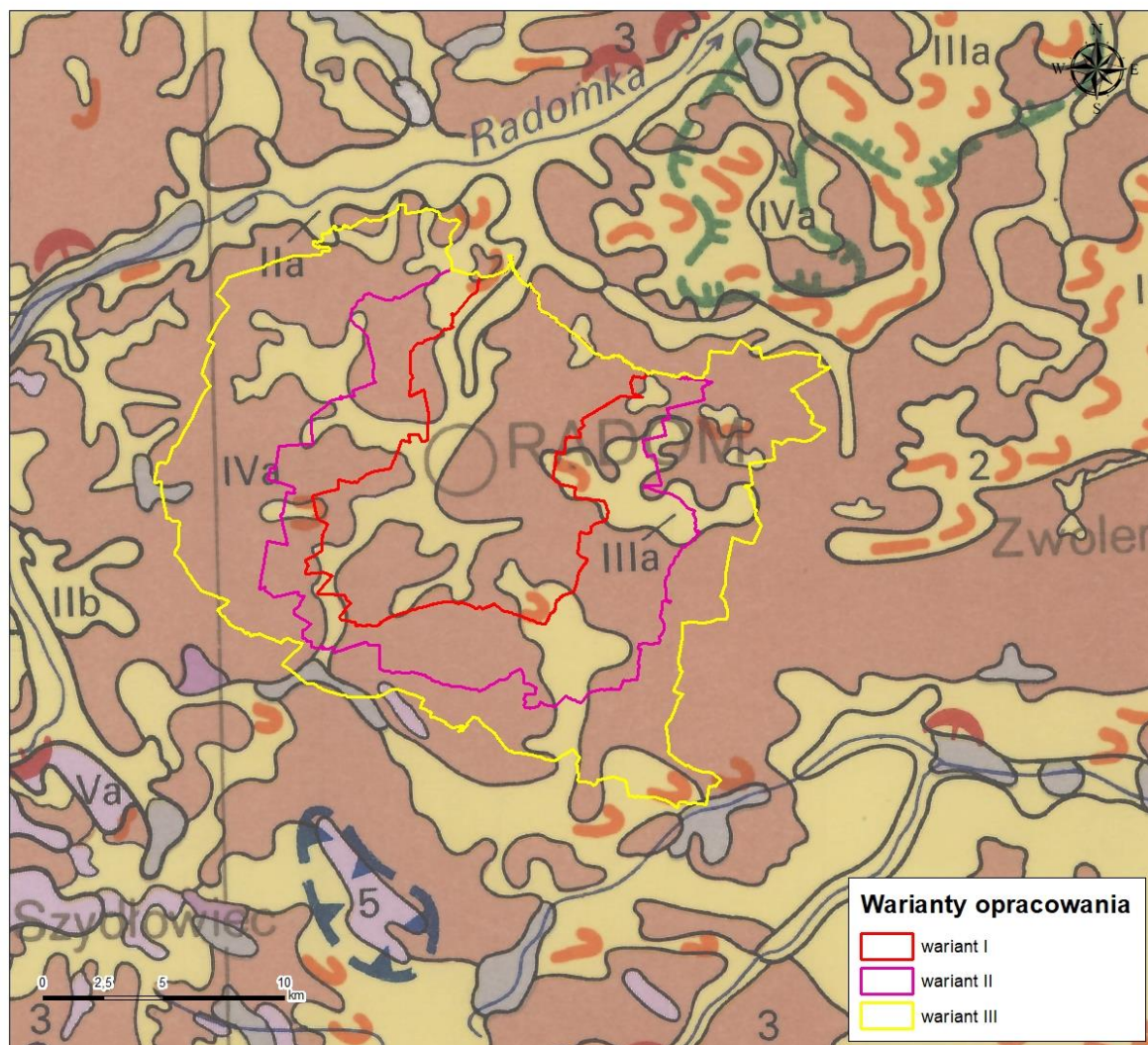
**Warunki geologiczno-inżynierskie dobre, poza obszarami krasu i zwietrzelin.**

Jednocześnie znajduje się na obszarach następujących jednostek morfogenetycznych:

- II - formy akumulacji wodnej, w tym IIa - dna dolin rzecznych;
- III - formy akumulacji eolicznej, w tym IIIa – obszary piasków przewianych;
- IV - formy akumulacji lodowcowej i wodnolodowcowej, w tym IVa - wysoczyzny morenowe i równiny denudacyjne;

- V - formy rzeźby podłoża pod czwartorzędowego, w tym Va - wyżyny faliste, garby i pagóry.

Na podstawie informacji podanych na mapie na terenie objętym wariantami Atlasu Radomia oraz w bliskim sąsiedztwie, można zauważyć wiele form wydmywanych.



**Rysunek 20 Położenie obszaru Atlasu na tle Mapy geologiczno-inżynierskiej Polski w skali 1:500 000 [17]**

Zgodnie z Mapą geologiczno-inżynierską Polski w skali 1:300 000 [11], warianty Atlasu Radomia położone są w obrębie następujących wydzieleni (Rysunek 21):

- 6 – Obszar gruntów skalistych wapienno – marglistych. Warunki budowlane dobre;
- 12 – Obszar gruntów piaszczysto – żwirowych tarasów wyższych, powyżej 4-6 m. Warunki budowlane dobre; polepszają się w miarę obniżania zwierciadła wody gruntowej;
- 13 – Obszar gruntów żwirowo-kamienistych moreny czołowej. Warunki budowlane dobre;
- 14 – Obszar gruntów piaszczysto- żwirowych akumulacji wodno-lodowcowej i lodowcowej o nachyleniu zboczy 0-3%. Warunki budowlane dostateczne lub dobre; polepszają się ze wzrostem średnicy ziarna i obniżaniem się zwierciadła wody gruntowej;
- 14a – Obszar gruntów piaszczysto-żwirowych akumulacji wodno- lodowcowej i lodowcowej o nachyleniu zboczy powyżej 3%. Warunki budowlane dostateczne; pogarszają się w miarę skomplikowania morfologii i zaburzeń glaciektonicznych;
- 18 – Obszar glin zwałowych o nachyleniu zboczy 0- 3%. Warunki budowlane dobre; pogarszają się w miarę wzrostu zawodnienia;
- 19 – Obszar glin zwałowych wysoczyzn morenowych o nachyleniu zboczy powyżej 3%. Warunki budowlane dobre, uzależnione od morfologii i zawodnienia;



- 22 – Obszar gruntów piaszczysto-madowych tarasów niższych, poniżej 4-6 m. Warunki budowlane przeważnie złe;
- 23 – Obszar piasków wydmowych. Warunki budowlane zmienne, przeważnie niedostateczne;
- 24 – Obszar torfów i gruntów bagiennych. Warunki budowlane złe lub bardzo złe.

Omawiany obszar na tle regionalizacji geologiczno-inżynierskiej Polski przedstawiono na rysunku (Rysunek 22). Warianty Atlasu Radomia położone są na obszarze Nadregionu Niżu w Regionie zlodowaceń środkowopolskich zlodowacenia Odry. Na terenie wariantów występują następujące rodzaje gruntów:

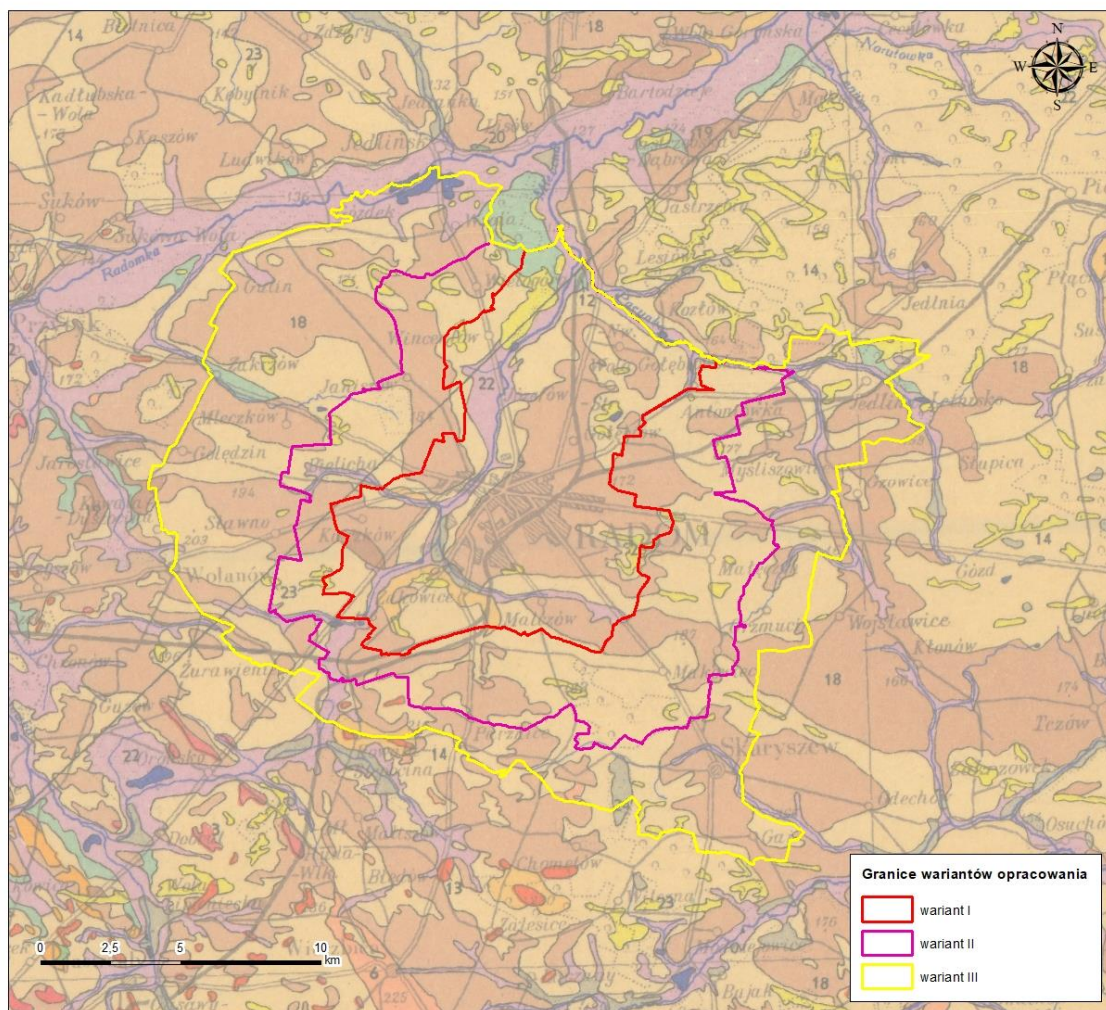
- grunty piaszczyste i mady dolin rzecznych: głównie piaski, żwiry i mady rzeczne oraz torfy i namuły;
- grunty piaszczyste lodowcowe, wodnolodowcowe i inne: głównie piaski i żwiry sandrowe oraz głązy i gliny moren czołowych;
- gliny zlodowacenia środkowopolskiego: głównie gliny zwałowe, ich zwietrzliny oraz piaski i żwiry lodowcowe;
- grunty eoliczne.

W latach dziewięćdziesiątych w Państwowym Instytucie Geologicznym wykonano Atlas geologiczno-inżynierski Radomia w skali 1:25 000. Przedstawiono w nim warunki geologiczno-inżynierskie zabudowy powierzchniowej [16].

Grunty sypkie stanowią osady czwartorzędowe o różnej genezie – jeziorne, rzeczne, lodowcowe, wodnolodowcowe i eoliczne. Są przeważnie średnio zagęszczone, dobrze i średnio przepuszczalne. Na obszarach o większej ich miąższości, woda gruntowa występuje głębiej niż 5 m, natomiast w rejonach dolin rzecznych i obniżeń od 0 do 5 m. Grunty sypkie stanowią na ogół dobre podłoże budowlane. Warunki geologiczno-inżynierskie uzależnione są głównie od przewarstwień gruntów słabych oraz od głębokości występowania wody w stosunku do głębokości posadowienia fundamentów. Posadowienie poniżej zwierciadła wody gruntowej będzie wymagało odwodnienia szczególnie utrudnionego w rejonach dolin rzecznych. Na obszarach występowania piasków pylastych i drobnych poniżej zwierciadła wody gruntowej lub w zasięgu podsiąkania kapilarnego, należy szczególnie uwzględnić głębokość przemarzania gruntów wynoszącą tu 1 m od powierzchni odśnieżonej, z uwagi na możliwość powstawania wysadzin.

Grunty spoiste i mało spoiste występujące od powierzchni terenu zajmują obszary na wysoczyźnie lodowcowej, gdzie wraz z głębokością powierzchnia ich się zwiększa. Stanowią one głównie kompleksy glin piaszczystych zwałowych w stropie zwietrzałych na piaski gliniaste. Pyły, gliny pylaste i fragmentarycznie ility zastoiskowe występujące w rejonach zagłębień bezodpływowych obniżeniach dolinnych. Wszystkie grunty spoiste i mało spoiste zawierają dużą zawartość frakcji pylastej i piaszczystej oraz niewielką domieszkę żwirów. Miąższość ich jest zróżnicowana od kilku do kilkudziesięciu metrów, przeważnie około 20 m, w zależności od ilości przewarstwień piaszczystych i konfiguracji terenu. Grunty spoiste na wysoczyźnie są przeważnie konsystencji twardeplastycznej i półzwartej, a poniżej zwierciadła wody gruntowej mogą być plastyczne i miękkoplastyczne. Woda na obszarach gruntów spoistych występuje w soczewkach i nakładzie piaszczystym, o znaczeniu lokalnym, oraz w podłożu piaszczystym, gdzie stanowi najczęściej poziom wodonośny o napiętym zwierciadle. Woda ta może przesączać się ku górze przez gliny o dużej zawartości frakcji piaszczystej, co zaobserwowano w licznych punktach dokumentacyjnych. Grunty spoiste są na ogół mało ściśliwe, niepęczniące i stanowią średnie lub dobre podłoże budowlane. Należy je jednak ochronić przed dodatkowym zawodnieniem przy pracach inżynierskich, gdyż pod wpływem wody i obciążenia może nastąpić zmiana konsystencji, skłonności do wysadzin i wypierania, co szczególnie ważne jest na obszarach występowania gruntów pylastych.

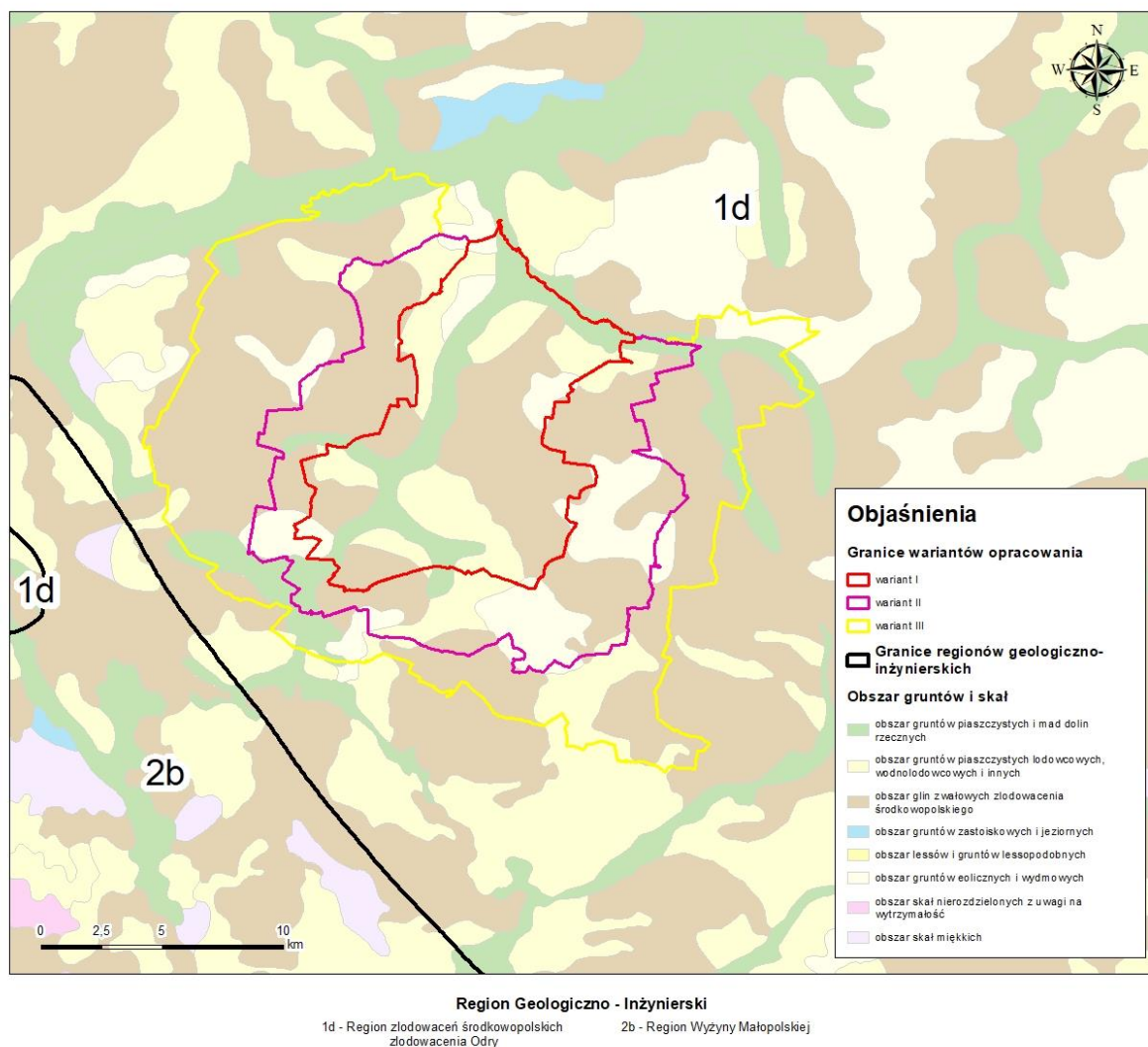




Granice wariantów opracowania	
<span style="border: 1px solid red; display: inline-block; width: 10px; height: 10px;"></span>	wariant I
<span style="border: 1px solid purple; display: inline-block; width: 10px; height: 10px;"></span>	wariant II
<span style="border: 1px solid yellow; display: inline-block; width: 10px; height: 10px;"></span>	wariant III

	<p>Obszar gruntów skalistych wapienno-marglistych Warunki budowlane dobre Район известняково-мергельных скальных грунтов Строительные условия хорошие</p>
	<p>Obszar gruntów piaszczysto-żwirowych tarasów wyższych, powyżej 4–6 m Warunki budowlane dobre; polepszają się w miarę obniżenia się zwierciadła wody gruntowej Район песчано-гравелистых грунтов террас выше 4–6 м Строительные условия хорошие; улучшаются с понижением уровня грунтовой воды</p>
	<p>Obszar gruntów żwirowo-kamienistych moreny czołowej Warunki budowlane dobre Район гравелисто-глинистых грунтов конечной морены Строительные условия хорошие</p>
	<p>Obszar gruntów piaszczysto-żwirowych akumulacji wodno-lodowcowej i lodowcowej o nachyleniu zboczy 0–3% Warunki budowlane dostateczne lub dobre; polepszają się ze wzrostem średnicy ziarna i obniżaniem się zwierciadła wody gruntowej Район песчано-гравелистых грунтов флювиогляциальной и ледниковой аккумуляции со склонами 0–3% Строительные условия удовлетворительные или хорошие; улучшаются с увеличением диаметра зерна и понижением уровня грунтовой воды</p>
	<p>Obszar gruntów piaszczysto-żwirowych akumulacji wodno-lodowcowej i lodowcowej o nachyleniu zboczy powyżej 3% Warunki budowlane dostateczne; pogarszają się w miarę skomplikowania morfologii i zaburzeń gwałtownościowych Район песчано-гравелистых грунтов флювиогляциальной и ледниковой аккумуляции со склонами выше 3% Строительные условия удовлетворительные; ухудшаются с усложнением морфологии и при наличии гравелисто-каменистых нарущений</p>
	<p>Obszar glin zwielonych o nachyleniu zboczy 0–3% Warunki budowlane dobre; pogarszają się w miarę wzrostu zawadnienia Район валунных глин со склонами 0–3% Строительные условия хорошие; ухудшаются с увеличением обводненности</p>
	<p>Obszar glin zwielonych wysoczyzn morenowych o nachyleniu zboczy powyżej 3% Warunki budowlane dobre, uzależnione od morfologii i zawadnienia Район валунных глин моренных возвышенностей со склонами выше 3% Строительные условия хорошие, в зависимости от морфологии и обводненности</p>
	<p>Obszar gruntów piaszczysto-madwowych tarasów niższych, poniżej 4–6 m Warunki budowlane przeważnie złe Район песчано-глинистых грунтов террас ниже 4–6 м Строительные условия преимущественно плохие</p>
	<p>Obszar piasków wydmywanych Warunki budowlane zmienna, przeważnie niedostateczne Район дюнных песков Строительные условия переменные, преимущественно неудовлетворительные</p>
	<p>Obszar torfów i gruntów białoglinnych Warunki budowlane złe lub bardzo złe Район торфов и белоглинистых грунтов Строительные условия плохие или очень плохие</p>

Rysunek 21 Zmodyfikowany fragment Przeglądowej Mapy Geologiczno-Inżynierskiej Polski w skali 1:300 000 arkusz Radom [11] wraz z objaśnieniami



Grunty spoiste i mało spoiste występujące od powierzchni terenu zajmują obszary na wysoczyźnie lodowcowej, gdzie wraz z głębokością powierzchnia ich się zwiększa. Stanowią one głównie kompleks glin piaszczystych zwałowych w stropie zwietrzałych na piaski gliniaste. Pyły, gliny pylaste i fragmentarycznie ility zastoiskowe występujące w rejonach zagłębień bezodpływowych obniżeniach dolinnych. Wszystkie grunty spoiste i mało spoiste zawierają dużą zawartość frakcji pylastej i piaszczystej oraz niewielką domieszkę żwirów. Miąższość ich jest zróżnicowana od kilku do kilkudziesięciu metrów, przeważnie około 20 m, w zależności od ilości przewarstwień piaszczystych i konfiguracji terenu. Grunty spoiste na wysoczyźnie są przeważnie konsystencji twaroplastycznej i półtwardej, a poniżej zwierciadła wody gruntowej mogą być plastyczne i miękkoplastyczne. Woda na obszarach gruntów spoistych występuje w soczewkach i nadkładzie piaszczystym, o znaczeniu lokalnym, oraz w podłożu piaszczystym, gdzie stanowi najczęściej poziom wodonośny o napiętym zwierciadle. Woda ta może przesączać się ku górze przez gliny o dużej zawartości frakcji piaszczystej, co zaobserwowano w licznych punktach dokumentacyjnych. Grunty spoiste są na ogół mało ściśliwe, niepęczniące i stanowią średnie lub dobre podłoże budowlane. Należy je jednak ochronić przed dodatkowym zawodnieniem przy pracach inżynierskich, gdyż pod wpływem wody i obciążenia może nastąpić zmiana konsystencji, skłonności do wysadzin i wypierania, co szczególnie ważne jest na obszarach występowania gruntów pylastych.

Grunty organiczne występują na niewielkich obszarach, głównie w dolinach rzecznych i zagłębieniach bezodpływowych na wysoczyźnie. Zalegają na powierzchni terenu przeciętnie do głębokości około 2 m, lokalnie głębiej. Są to przeważnie torfy słabo rozłożone i namuły organiczne, plastyczne lub miękkoplastyczne oraz miejscami piaski próchniczne. Zwierciadło wody gruntowej występuje na głębokości 0-2 m, grunty te więc są nasiąknięte wodą, miejscami tylko gdzie zwierciadło wody



znajduje się głębiej, są przesuszone. Grunty organiczne posiadają właściwości wchłaniania wody, ale pod wpływem obciążenia, szybko ją oddają, co w zasadniczy sposób wpływa na ich znaczne osiadanie. Wody występujące na tych obszarach najczęściej wykazują agresywność w stosunku do betonu. Odwadnianie tych terenów jest utrudnione, szczególnie gdzie woda zasilana jest przez cieką. Grunty organiczne są słabonośne i nie nadają się do bezpośredniego posadowienia. Zagospodarowanie obszarów wymaga ich odwodnienia lub usunięcia torfów, co możliwe jest tylko w przypadku ich małej miąższości i niewielkiego rozprzestrzenienia.

Obszary gruntów zwietrzelinowych występują lokalnie w pasie od Wośnik do Jeżowej Woli i Żakowic, związane z płytko występującym podłożem kredowym. Są to rumosze skalne i zwietrzeliny piaszczyste lub gliniaste piaskowców, gez i margli, intensywnie spękanych i posiadających wąskie szczeliny umożliwiające przesączanie się wody gruntowej. Zalegają na głębokości od 0,5 m do 20 m. W niewielkich odległościach, co ma odzwierciedlenie w morfologii terenu. Są to grunty o miąższości powyżej 5 m i bardzo zmiennej charakterystyce geologiczno-inżynierskiej z możliwością występowania zjawisk krasowych. Warunki posadowienia są zmienne w zależności od charakteru zwietrzeliny, raczej niekorzystne, wymagające każdorazowo badań szczegółowych.

Obszary gruntów nasypowych występują głównie w obrębie miasta jako piaski i gliny z gryzem ceglany lub żuzlem. Najczęściej są nadsypane na grunt rodzimy lub wypełniają zagłębienia. Miąższość ich wynosi 2 m, maksymalnie do 5 m. Z uwagi na różnicowanie litologiczne, stopień zagęszczenia i plastyczności, przed posadowieniem, wymagają badań szczegółowych.

W celu określenia warunków geologiczno-inżynierskich na terenie wariantów Atlasu Radomia, na podstawie materiałów archiwalnych, przeprowadzono wstępną waloryzację środowiska geologicznego biorąc pod uwagę: rodzaj gruntów i skał, warunki hydrogeologiczne, spadki terenu oraz możliwość wystąpienia zagrożeń geologicznych.

Na podstawie wyników waloryzacji na rysunku (Rysunek 23) przedstawiono orientacyjny obraz udziału obszarów o: korzystnych, średniokorzystnych i niekorzystnych warunkach geologiczno-inżynierskich.

#### **I - obszary o korzystnych warunkach geologiczno-inżynierskich**

Obszary o korzystnych warunkach geologiczno-inżynierskich wydzielono na wysoczyznach morenowych, gdzie nachylenie zboczy nie przekracza 3%. W podłożu występują tu piaski gliniaste, gliny piaszczyste i gliny z różną domieszką frakcji żwirowej i kamienistej. Są to grunty skonsolidowane, odłożone w czasie zlodowaceń środkowopolskich. Występują w stanie półzwałowym i twar doplastycznym. Lokalne pogorszenie warunków geologiczno-inżynierskich w strefie zwałowej może być związane z uplastycznieniem tych gruntów w wyniku zawodnienia i sączeń w obrębie drobnych piaszczystych przewarstwień. Warunki korzystne występują również na obszarach gruntów żwirowo-kamienistych moreny czołowej, obszarach skalistych wapienno-marglistych oraz na obszarach gruntów charakteryzujących się genezą rzeczną, piaszczysto-żwirowych tarasów wyższych o wysokości względnej powyżej 4-6 m. Powierzchnia obszarów o korzystnych warunkach geologiczno-inżynierskich stanowi 43% w wariantcie I (47,8 km<sup>2</sup>), 39% w wariantcie II (88,7 km<sup>2</sup>) oraz 41% w wariantcie III (165,4 km<sup>2</sup>) ich całkowitej powierzchni.

#### **II - obszary o średniokorzystnych warunkach geologiczno-inżynierskich**

Średniokorzystne warunki geologiczno-inżynierskie wydzielono na obszarach gruntów piaszczysto-żwirowych akumulacji wodno-lodowcowej i lodowcowej o nachyleniu zboczy 0-3% gdzie nachylenie zboczy nie przekracza 3%, natomiast warunki budowlane mogą być pogorszone przez wysokie położenie zwierciadła wód gruntowych oraz o grunty o małej granulacji.. Warunki na tych gruntach polepszają się ze wzrostem średnicy ziarna i obniżeniem się zwierciadła wody gruntowej. Średniokorzystne warunki geologiczno-inżynierskie wyznaczono również na obszarach glin zwałowych wysoczyzn oraz piasków i żwirów akumulacji wodno-lodowcowej i lodowcowej o nachyleniu zboczy powyżej 3%, gdzie owe warunki pogarszają się w miarę skomplikowania morfologii i zaburzeń glacitektonicznych, a także uzależnione są od zawodnienia. Powierzchnia obszarów o średniokorzystnych warunkach geologiczno-inżynierskich stanowi 39% w wariantcie I

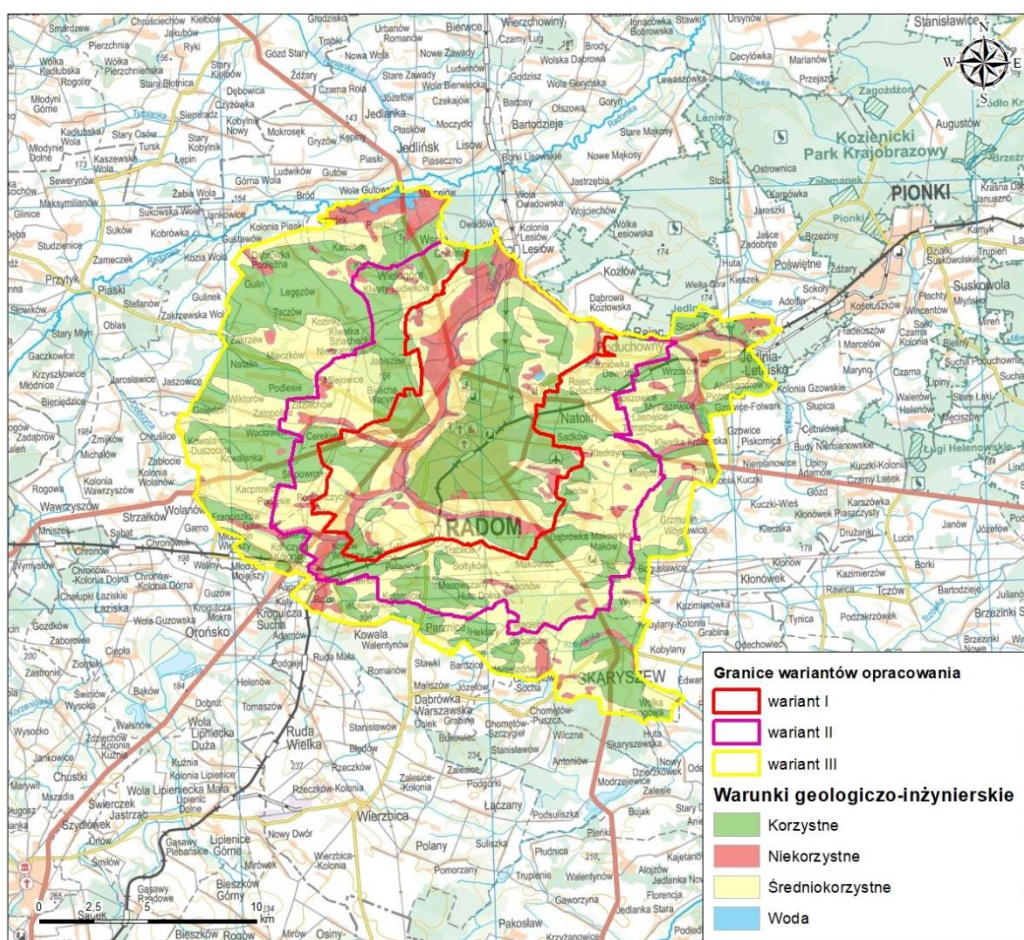
(43,2 km<sup>2</sup>), 48% w wariancie II (109,3 km<sup>2</sup>) oraz 47% w wariancie III (186,7 km<sup>2</sup>) ich całkowitej powierzchni.

### III - obszary o niekorzystnych warunkach geologiczno-inżynierskich

Niekorzystne warunki geologiczno-inżynierskie wydzielono na obszarach gruntów rzecznych, piaszczysto-madowych tarasów niższych o wysokości względnej niższej niż 4-6 m, a także obszarach piasków wydmych oraz torfów i gruntów o genezie bagiennej. Grunty w stanie luźnym oraz organiczne nie nadają się do bezpośredniego posadawiania. W gruntach dolin rzecznych oraz organicznych zwierciadło wody występuje bardzo płytko, co również negatywnie wpływa na posadawianie budowli.

Powierzchnia obszarów o niekorzystnych warunkach geologiczno-inżynierskich stanowi 18% w wariancie I (20,6 km<sup>2</sup>) oraz po 12% w wariancie II (27,6 km<sup>2</sup>) i III (46,2 km<sup>2</sup>) ich całkowitej powierzchni.

Szacunkowy obraz udziału obszarów o korzystnych, średnikorzystnych i niekorzystnych warunkach geologiczno-inżynierskich na tle granic trzech wariantów opracowania przedstawiono na Rysunek 23.



**Rysunek 23 Szacunkowy obraz udziału obszarów o korzystnych, średnikorzystnych i niekorzystnych warunkach geologiczno-inżynierskich**

## 4 Stopień udokumentowania terenu opracowania

W ramach prac przy opracowywaniu studium wykonalności prowadzono spotkania z administracją samorządową oraz z prywatnymi przedsiębiorstwami geologicznymi działającymi na obszarze Radomia (Tabela 4). Uzyskano informacje na temat szacunkowej liczby opracowań (dokumentacje, ekspertyzy, operaty i in.) geologiczno-inżynierskich, geologicznych, geotechnicznych

i innych zawierających dane otworowe, przydatne dla Bazy Danych Geologiczno-Inżynierskich i wykonania Atlasu geologiczno-inżynierskiego.

## 4.1 Materiały archiwalne

Na obszarze Radomia działają 4 firmy geologiczne (Tabela 4). Spodziewana liczba opracowań archiwalnych, które można pozyskać z przedsiębiorstw prywatnych nie jest znana na tę chwilę. Należy jednak pamiętać, że istnieje prawdopodobieństwo uzyskania materiałów archiwalnych wykonanych przez inne przedsiębiorstwa i instytucje, nie wzięte pod uwagę przy obecnym szacowaniu. Firmy prywatne będą doskonałym źródłem dokumentacji przede wszystkim o charakterze geotechnicznym (np. opinie geotechniczne, geotechniczne badania podłoża gruntowego itd.), które nie są objęte Prawem geologicznym i górniczym [77], w związku z czym nie są przekazywane do Narodowego Archiwum Geologicznego.

**Tabela 4 Zestawienie firm geologicznych działających w rejonie opracowania**

L.p.	Nazwa firmy	Adres	e-mail	Telefon
1	Geostar Usługi Geologiczne, Geodezyjne i Górnicze	ul. Trzciniowa 18 26-605 Radom	-	724-756-448
2	Pracownia Geologiczna	ul. Wilcza 8 26-600 Radom	-	606-643-111
3	Geoefekt Usługi Geologiczne	ul. Pabianicka 134/12 93-410 Łódź	biuro@geoefekt.pl	513-619-196
4	Pracownia Ochrony Środowiska EKO Tomasz Spętany	ul. Mostowa 26D 26-601 Radom	biuro@eko-radom.pl	501-068-059

Głównym źródłem dokumentacji archiwalnych jest Narodowe Archiwum Geologiczne (NAG). Analiza dostępnych dokumentacji wykazała, że NAG PIG jest w posiadaniu 2 101 dokumentacji geologiczno-inżynierskich, hydrogeologicznych, złożowych, kart otworów i innych, z czego większość nie powinna pokrywać się z dokumentacjami pozyskanymi z innych źródeł.

W latach 1989-1992 w Państwowym Instytucie Geologicznym w Zakładzie Hydrogeologii i Geologii Inżynierskiej wykonano Atlas geologiczno-inżynierski Radomia. Analizy i badania objęły obszar miasta Radomia i przyległych (perspektywicznych do rozwoju przemysłu) miejscowości. Ostatecznie powierzchnia opracowania wyniosła 210 km<sup>2</sup>. W ramach prac wykorzystano materiały archiwalne w formie dokumentacji i wierceń. Wykonano około 3 142 punktów dokumentacyjnych, w tym 530 profilów wiertniczych głównie z wybranych dokumentacji archiwalnych, 1390 sond z opracowań fizjograficznych i geologiczno-inżynierskich archiwalnych oraz 509 sond wykonanych przez Państwowy Instytut Geologiczny. Ponadto wykonano szereg pomiarów głębokości zwierciadła wód w 698 studniach gospodarskich i badań laboratoryjnych wód podziemnych. Wyniki analiz i pomiarów zestawiono na mapach tematycznych w skali 1:25 000, przedstawiających geologię obszaru oraz warunki geologiczno-inżynierskie w cięciach 1, 2, 3 i 4 m p.p.t. Częściowo dane zawarte w opracowaniu można wykorzystać do projektowanego Atlasu geologiczno-inżynierskiego.

Ostrożny szacunek zakłada średnio do 5 punktów dokumentacyjnych (łącznie otworów wiertniczych i sondowań) na dokumentację i 1 punkt w przypadku karty otworu. Doświadczenie autorów niniejszego opracowania pozwala założyć, że około 20% z ogólnej liczby punktów dokumentacyjnych stanowią sondowania.

Szacunkową liczbę archiwalnych punktów dokumentacyjnych (w tym otworów wiertniczych oraz sondowań) w zależności od przyjętego wariantu przedstawiono w Tabeli 5 oraz omówiono w rozdziale 5.1.

Z uwagi na zróżnicowany stopień zagospodarowania w każdym z wariantów oraz spodziewaną dużo mniejszą liczbę materiałów archiwalnych dla obszarów rolniczych/leśnych i innych niezagospodarowanych, zakłada się, że stopień udokumentowania będzie maleł wraz z zwiększaniem powierzchni opracowania.

Szacunkowy stopień udokumentowania w zależności od przyjętego wariantu przedstawiono w Tabeli 5.

**Tabela 5 Szacunkowa liczba archiwalnych punktów dokumentacyjnych w zależności od przyjętego wariantu**

Cechy wariantu	Wariant I	Wariant II	Wariant III
Powierzchnia opracowania (km <sup>2</sup> )	112	226	400
Liczba wszystkich opracowań archiwalnych (-)	1047	1207	1905
Liczba archiwalnych kart otworów wiertniczych (-)	198	202	596
Liczba archiwalnych punktów dokumentacyjnych (-)	5482	6266	8180
Stopień udokumentowania: Zagęszczenie archiwalnych punktów dokumentacyjnych (punkty/km <sup>2</sup> )	49	28	20

\* z uwzględnieniem 530 profili archiwalnych oraz 509 sond penetracyjnych wykonanych na potrzeby opracowania atlasu geologiczno-inżynierskiego (wydanie z 1992 r.)

Z powyższego szacunku wynika, że dla wariantu I przewidywane średnie zagęszczenie wynosi 49 otworów wiertniczych/km<sup>2</sup>, dla wariantu II - 28 otworów wiertniczych/km<sup>2</sup>, natomiast dla wariantu III 20 otworów wiertniczych/km<sup>2</sup>. Dla wykonania atlasu geologiczno – inżynierskiego w skali 1:10 000 dla wszystkich wariantów są to liczby wystarczające. Należy tu jednak dodać, że prawdopodobnie będzie można do tego szacunku doliczyć otwory wykonane przez przedsiębiorstwa i instytucje, które nie zostały wzięte pod uwagę przy kalkulacji prawdopodobnej, dostępnej liczby otworów.

Ze względu na częściowo rolniczy charakter części terenów ujętych w wariantach II i III opracowania, należy się spodziewać słabszego pokrycia terenu punktami dokumentacyjnymi. Należy także wziąć pod uwagę, że fragmenty gmin okalających Radom charakteryzują się nierównomiernym rozkładem punktów dokumentacyjnych, zatem obszary obecnie zajmowane głównie przez pola uprawne, łąki oraz pastwiska mogą wymagać dodatkowych prac geologicznych.

Dodatkowo na uwagę zasługuje fakt, że na terenie II i III wariantu znajdują się formy obszarów chronionych, podlegających ochronie prawnej ze względu na walory przyrodnicze (Rysunek 8), co również wpłynie na nierównomierne pokrycie terenu punktami dokumentacyjnymi.

## 4.2 Prace uszczegóławiające stopień udokumentowania

Model geologiczny, który jest jednym z podstawowych celów i efektów tworzenia atlasów geologiczno-inżynierskich, opracowuje się od pierwszych etapów prac nad BDGI i atlasami. W miarę zdobywania informacji (dokumentacje i otwory archiwalne, badania terenowe i laboratoryjne, badania geofizyczne) powinien podlegać ciągłej aktualizacji. W efekcie uzyskiwany jest coraz dokładniejszy, coraz bardziej zbliżony rzeczywistości model geologiczny dostosowany do dokładności rozpoznania, czyli stopnia udokumentowania modelu geologicznego.

Na terenach zurbanizowanych zazwyczaj występuje bardzo dobre udokumentowanie obszaru opracowania otworami wiertniczymi i sondowaniami. Jednak bardzo często punkty dokumentacyjne są rozłożone nierównomiernie i na niektórych obszarach zagęszczenie otworów może być niewystarczające. Ponadto granice opracowania obejmują tereny będące perspektywicznymi dla rozwoju aglomeracji, a jednocześnie słabo udokumentowane otworami (niezagospodarowane tereny budowlane, słabe grunty orne, nieużytki). Zróżnicowany stopień rozpoznania geologicznego archiwalnymi punktami dokumentacyjnymi stanowi podstawę do przeprowadzenia prac uzupełniających.

Dodatkowe prace dokumentacyjne powinny być przeprowadzone przede wszystkim na terenach niedostatecznie rozpoznanych i o nierównomiernym rozłożeniu punktów dokumentacyjnych, dzięki czemu będzie możliwe uzyskanie właściwego modelu geologiczno-inżynierskiego. W związku z tym niezbędne jest przeprowadzenie terenowego kartowania geologiczno-inżynierskiego („zdjęcie geologiczno-inżynierskie”) oraz zaplanowanie wierceń badawczych wraz z badaniami laboratoryjnymi próbek gruntu, a także prace geofizyczne, będące badaniami uzupełniającymi i uszczegóławiającymi informację o budowie geologicznej obszaru opracowania.



Dodatkowe roboty geologiczne powinny być projektowane w sposób zapewniający dostateczny stopień udokumentowania na poziomie 20 otworów na km<sup>2</sup>, przy założeniu prostych warunków geologiczno-inżynierskich dla skali mapy 1:10 000 [34]. Należy jednak dążyć do jak najlepszego udokumentowania terenu, a więc jak największej liczby otworów badawczych na kilometr kwadratowy powierzchni.

Kartowanie geologiczno-inżynierskie [35] to czynności mające na celu zebranie i opracowanie graficzne wszystkich obserwacji i zjawisk geologicznych, występujących w strefie przypowierzchniowej i mających znaczenie z punktu widzenia warunków i potrzeb budowlanych.

Podczas kartowania geologiczno-inżynierskiego powinno się szczególnie uwzględnić obszary słabo udokumentowane, przede wszystkim poza terenami zurbanizowanymi oraz obszary występowania procesów geodynamicznych (antropogeniczne zaburzenia warunków naturalnych, osuwiska) biorąc jednocześnie pod uwagę erozję jak i akumulację w dolinach rzek.

Zakres czynności przy kartowaniu geologiczno-inżynierskim powinien obejmować:

- identyfikację i opis litologiczno-strukturalny odsłoneń naturalnych i sztucznych (wkopy) w dowiązaniu do charakterystyki genetyczno-geomorfologicznej (doliny rzeczne, wysoczyzny morenowe itp.);
- identyfikację przejawów wód gruntowych (źródła, wysięki, podmokłości i zabagnienia), a także zasięg stanów wód powierzchniowych (stany powodziowe, podtopienia, strefy intensywnego odwadniania, zabudowa ochronna);
- identyfikację i dokumentowanie form geomorfologicznych z uwzględnieniem form antropogenicznych;
- identyfikację i dokumentowanie procesów geodynamicznych (np.: leje i zapadliska, szczeliny i progi terenowe, kras, osuwiska, osiadanie zapadowe w lessach, sufozja, erozja, abrazja itp.);
- identyfikację oraz dokumentowanie zjawisk i procesów antropogenicznych (np.: niecki osiadań itp.);
- wyznaczenie bądź skorygowanie granic wydzielań geologicznych i stref rejonizacji geologiczno-inżynierskiej w oparciu o kryteria geomorfologiczne, litologiczne i hydrogeologiczne celem charakterystyki serii geologiczno-inżynierskich budujących podłoże gruntowe.

Na terenach słabo udokumentowanych poza kartowaniem geologiczno-inżynierskim należy także wykonać uzupełniające badania terenowe i towarzyszące im badania laboratoryjne. Są one niezbędne do charakterystyki modelu geologicznego wraz z określeniem warunków geologiczno-inżynierskich obszaru objętego opracowaniem. Dodatkowe roboty geologiczne i prace wiertnicze oraz inne specjalne badania i obserwacje mają na celu rozpoznanie fizycznych i mechanicznych właściwości gruntów.

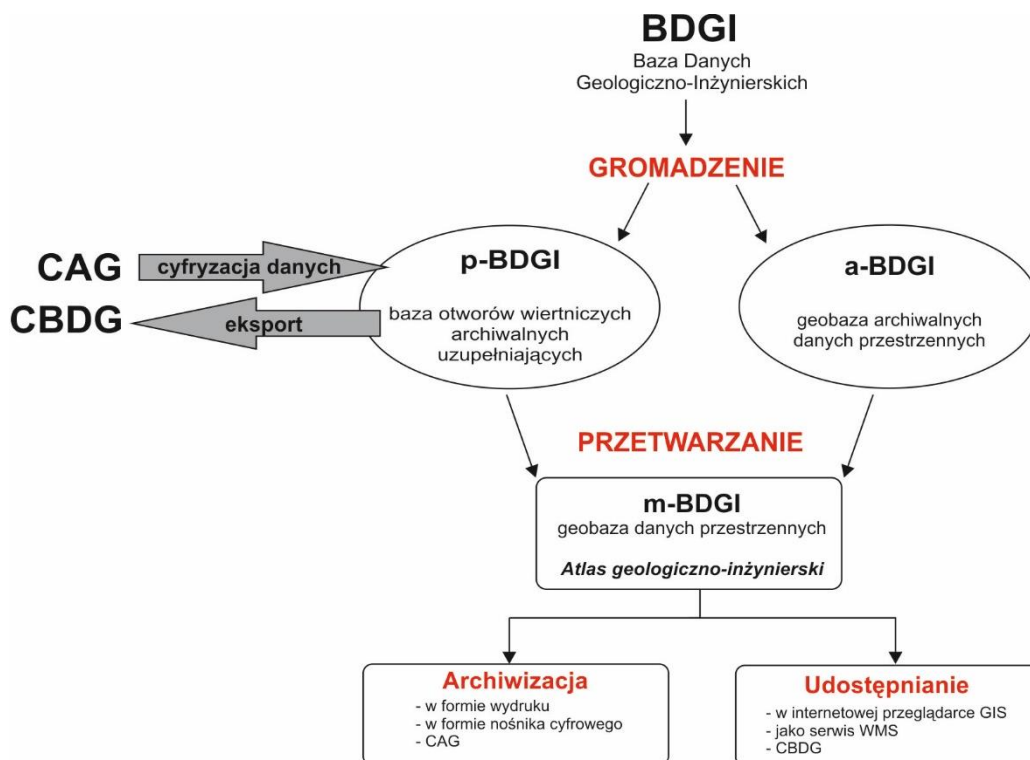
Wykonanie dodatkowych badań laboratoryjnych posłuży do charakterystyki serii geologiczno-inżynierskich gruntów rozpoznanych na omawianym obszarze. Do wyznaczania charakterystycznych parametrów serii geologiczno-inżynierskich posłużą również wyniki badań z sondowań: dynamicznych, statycznych, dylatometrycznych i ścinających.

Do uszczegółowienia wiedzy na temat budowy geologicznej podłoża gruntowego powinny być brane pod uwagę badania geofizyczne. Badania geofizyczne przydatne są szczególnie w miejscach trudno dostępnych dla prac wiertniczych lub w miejscach w których takie prace są niemożliwe (obszary chronione, zabudowane itp.). Metody geofizyczne, można wykorzystać podczas interpretowania zależności danych pomiędzy otworami wiertniczymi. Ich dobór powinien być odpowiednio dostosowany do warunków geologicznych. Zamiennie lub równoległe powinny być wykorzystane metody elektrooporowe, sejsmiczne lub inne. Geofizyka inżynierska wspomaga geologów inżynierskich w budowaniu modelu geologicznego. Odpowiednio zaplanowane prace geofizyczne uzupełnią rozpoznanie terenu uszczegóławiając wiedzę na temat struktury i budowy geologicznej obszaru opracowania.

## 5 MOŻLIWOŚCI OSIĄGNIĘCIA CELU – WYKONANIA BAZY DANYCH I ATLASU GEOLOGICZNO-INŻYNIERSKIEGO

Studium wykonalności ma na celu określenie możliwości utworzenia otworowej bazy danych geologiczno-inżynierskich (BDGI) oraz na jej podstawie wykonania Atlasu geologiczno-inżynierskiego Radomia.

Baza Danych Geologiczno-Inżynierskich wraz z atlasem są opracowane i przedstawiane w wersji analogowej oraz cyfrowej z możliwością wydruku kart otworów jak i arkuszy map atlasu oraz pobrania danych poprzez usługi WFS, WMS, a także w formacie .shp. Opracowanie bazy i atlasu obejmuje zbieranie, gromadzenie, analizę oraz przetwarzanie i wizualizację danych otworowych i przestrzennych (Rysunek 24).



Rysunek 24 Schemat realizacji prac nad projektem BDGI [46]

Przewidziane do wykonania prace w ramach zadania psg „Prowadzenie i aktualizacja bazy danych geologiczno-inżynierskich (BDGI) oraz właściwości fizycznych i mechanicznych gruntów i skał (BDGI-WFM) wraz ze sporządzeniem Atlasów geologiczno-inżynierskich wybranych obszarów kraju w skali 1:10 000” są realizowane etapowo, co wynika z metodyki prac [46][47], jak również z potrzeby koordynacji przedsięwzięcia z istniejącymi już pracami wykonanymi w ramach w/w zadania.

Przetwarzanie zgromadzonych danych polega na przekształceniu materiałów archiwalnych w wersji analogowej i cyfrowej do postaci umożliwiającej ich edycję w bazie BDGI, która składa się z:

- Otworowej Bazy Danych Geologiczno-Inżynierskich (p-BDGI) - dane z otworów wiertniczych [47];
- Przestrzennej Bazy Danych Geologiczno-Inżynierskich (m-BDGI) - warstwy informacyjne GIS BDGI [46];
- Bazy Danych Właściwości Fizyczno-Mechanicznych gruntów i skał (BDGI-WFM) - wyniki badań gruntów i skał [20].

Dzięki temu jest możliwe bieżące zarządzanie zbiorami danych, dostęp do nich, migracja do Centralnej Bazy Danych Geologicznych oraz udostępnianie i archiwizacja, a w efekcie opracowanie atlasu geologiczno-inżynierskiego.



## 5.1 Gromadzenie danych otworowych wraz z uzupełnianiem Bazy Danych Geologiczno-Inżynierskich (BDGI)

Otwory archiwalne oraz otwory nowe, odwiercone dla potrzeb realizacji atlasu geologiczno-inżynierskiego, są gromadzone w obrębie scalonej i zestandaryzowanej Bazy Danych Geologiczno-Inżynierskich (p-BDGI) oraz eksportowane do Centralnej Bazy Danych Geologicznych (CBDG). Idea gromadzenia otworów geologiczno-inżynierskich w BDGI zakłada, że wszystkie realizowane w ramach prac państwowej służby geologicznej atlasy geologiczno-inżynierskie, w tym omawiany Atlas Radomia, stanowią podzbiory danych BDGI tzw. projekty. Mają one homogeniczną strukturę tabel i są oparte o ujednoczone w całym zasobie BDGI i CBDG słowniki: litologii, genezy, stratygrafii i lokalizacji. W ramach BDGI występuje również wspólny dla wszystkich atlasów słownik serii geologiczno-inżynierskich, który jest podstawą wyświetlania i wydruku kart otworów geologiczno-inżynierskich w przeglądarce otworowej CBDG ze stron internetowych PIG-PIB [95][96][97].

Prace związane z gromadzeniem otworów do BDGI są wykonywane w oparciu o według Instrukcję Baza Danych Geologiczno-Inżynierskich (BDGI). Instrukcja prowadzenia otworowej bazy danych [47].

Dzięki jednolitej metodyce wprowadzania otworów geologiczno-inżynierskich do bazy BDGI, zasób gromadzonych w ten sposób danych geologicznych nadaje się do prowadzenia zaawansowanych analiz przestrzennych GIS, generowania szerokiego spektrum map tematycznych oraz efektywnego publikowania danych otworowych i map poprzez strony internetowe, m.in. na geoportalu CBDG oraz BDGI, a także w postaci usług WMS, WFS oraz plików w formacie .shp.

Gromadzenie danych otworowych polega na zebraniu, cyfryzacji i przetwarzaniu głównie otworowych danych geologiczno-inżynierskich w tzw. bazie p-BDGI (Rysunek 24), znajdujących się w dokumentacjach zgromadzonych w Narodowym Archiwum Geologicznym, archiwach firm prywatnych oraz urzędów, a także pozyskanych w efekcie robót geologicznych.

W ramach gromadzenia danych otworowych wykonywany jest następujący zakres czynności i prac:

- Utworzenie Bazy Danych Geologiczno-Inżynierskich Radomia, będącej integralną częścią bazy BDGI i kompatybilnej z CBDG,
  - Prowadzenie Bazy Danych Geologiczno-Inżynierskich Radomia polegające na:
    - uzupełnianiu i aktualizacji bazy p-BDGI o punkty dokumentacyjne;
    - archiwalne z dokumentacji zgromadzonych na potrzeby opracowania atlasu geologiczno-inżynierskiego;
  - wykonane na potrzeby opracowania atlasu geologiczno-inżynierskiego;
  - weryfikacji wprowadzonych do bazy p-BDGI otworów w zakresie:
    - rzędnych i współrzędnych punktów dokumentacyjnych;
    - głębokości położenia zwierciadła wód gruntowych;
    - prawidłowego wydzielenia serii geologiczno-inżynierskich;
  - zasileniu Centralnej Bazy Danych Geologicznych (CBDG) o dane zgromadzone w bazie p-BDGI;
  - udostępnieniu zasobów bazy p-BDGI użytkownikom zewnętrznym zgodnie z opracowanymi procedurami wynikającymi z aktów prawnych i zasad wymaganych przez Narodowe Archiwum Geologiczne.

W tabeli (Tabela 6) zestawiono liczbę potrzebnych otworów wiertniczych w celu opracowania Atlasu geologiczno-inżynierskiego Radomia w zależności od wybranego wariantu oraz stopnia udokumentowania [46] w oparciu o założenia podane w rozdziale 4.1 i Tabela 6.

Z poniższej tabeli (Tabela 6) wynika, że oszacowana liczba otworów archiwalnych jest wystarczająca dla wszystkich wariantów, przy założeniu, że wystarczające udokumentowanie to 20 otworów/km<sup>2</sup>.

Poniższe oszacowanie zakłada, iż dla wariantu I udokumentowanie występuje na poziomie dobrym (40 otworów/km<sup>2</sup>).

Należy zauważyć, że znacząca liczba dokumentacji archiwalnych z obszaru opracowania znajduje się w archiwach firm prywatnych, do których autorom opracowania nie udało się dotrzeć i nie zostały one przyjęte do kalkulacji.

**Tabela 6 Szacunkowa liczba archiwalnych punktów dokumentacyjnych koniecznych do zgromadzenia w bazie p-BDGI w zależności od przyjętego wariantu stopnia udokumentowania**

Cechy wariantu	Wariant I	Wariant II	Wariant III
Powierzchnia (km <sup>2</sup> )	112	226	400
Spodziewana liczba archiwalnych otworów wiertniczych (szt.)	5482	6266	8180
Liczba otworów przy wystarczającym stopniu udokumentowania 20 otworów/km <sup>2</sup>	2240	4520	8000
Liczba otworów przy dobrym stopniu udokumentowania 40 otworów/km <sup>2</sup>	4480	9040	16000
Liczba otworów przy bardzo dobrym stopniu udokumentowania 60 otworów/km <sup>2</sup>	6720	13560	24000
Liczba brakujących otworów dla zapewnienia wystarczającego udokumentowania terenu	0	0	0
Liczba brakujących otworów dla zapewnienia dobrego udokumentowania terenu	0	2774	7820
Liczba brakujących otworów dla zapewnienia bardzo dobrego udokumentowania terenu	1238	7294	15820

## 5.2 Gromadzenie wektorowych i rastrowych danych przestrzennych dla opracowania Atlasu geologiczno-inżynierskiego Radomia

Na potrzeby opracowania atlasu geologiczno-inżynierskiego, dane przestrzenne gromadzone są w zestandaryzowanej geobazie danych przestrzennych m-BDGI [46]. Baza m-BDGI obejmuje wszystkie wyprodukowane warstwy informacyjne GIS, zarówno wektorowe jak i rastrowe, powstałe w wyniku przetwarzania danych z bazy p-BDGI oraz danych zewnętrznych. W ten sposób powstaje zbiór cyfrowych warstw informacyjnych GIS.

Tworząc geobazę przestrzenną m-BDGI, należy uwzględnić wszelkie możliwe dane o środowisku, zwłaszcza środowisku geologicznym, które są elementem analiz geoprzestrzennych. Należy, zatem pozyskać wszelkie warstwy informacyjne zawierające elementy środowiska, które są istotne w analizach geologiczno-inżynierskich.

Przy tworzeniu warstw informacyjnych GIS wykorzystuje się podkłady topograficzne w skalach 1:10 000, 1:50 000 oraz 1:100 000. Korzysta się z bazy danych obiektów topograficznych (BDOT) dedykowanej dla skali 1:10 000, numerycznego modelu terenu (NMT) oraz wszelkich innych produktów/warstw mogących wnieść wkład w zawartość i ostateczny kształt atlasu. Wymienione materiały są do pozyskania w Głównym Urzędzie Geodezji i Kartografii (GUGiK). Wszystkie podkłady topograficzne muszą być przystosowane (skalibrowane) i przedstawiane w układzie współrzędnych prostokątnych PL-1992 (dawniej PUWG-1992), co jest zgodne z rozporządzeniem Rady Ministrów z dnia 15 października 2012 r. w sprawie państwowego systemu odniesień przestrzennych.

Część informacji znajduje się w zasobach państwowej służby geologicznej. Są to m.in. takie dane jak: informacje o terenach zagrożonych podtopieniami, baza Systemu Osłony Przeciwosuwiskowej (SOPO). Dostęp do aktualnych informacji o złożach, gospodarce surowcami, a także obszarach i terenach górniczych oraz koncesjach oferuje „System Gospodarki i Ochrony Bogactw Mineralnych MIDAS” [104]. Jest to podstawowe źródło wiedzy i danych wektorowych o surowcach mineralnych Polski oraz eksploatacji złóż.

Bieżące dane cyfrowe na temat Głównych Zbiorników Wód Podziemnych (GZWP), użytkowych poziomów wodonośnych oraz stanie wód podziemnych w zakresie ich jakości i ilości są w posiadaniu państwowej służby hydrogeologicznej (psh).

Aktualne informacje związane z obszarami chronionymi są do pozyskania na stronie internetowej Geoserwis [101] Generalnej Dyrekcji Ochrony Środowiska (GDOŚ), która odpowiada za realizację polityki ochrony środowiska, między innymi w zakresie zarządzania ochroną przyrody. GDOŚ prowadzi centralny rejestr form ochrony przyrody i jest dysponentem danych wektorowych i rastrowych (warstw referencyjnych) dotyczących ochrony środowiska (m.in.: rezerваты, parki narodowe, parki krajobrazowe, obszary Natura 2000).

Do opracowania atlasu niezbędna jest informacja o obecnym zagospodarowaniu przestrzennym, jak i o kierunkach rozwoju urbanistycznego. Tworząc bazę przestrzenną m-BDGI należy zgromadzić w niej dane dotyczące miejscowych planów zagospodarowania przestrzennego (MPZP) oraz studiów uwarunkowań i kierunków zagospodarowania przestrzennego (SUiKZP). Wszelkie materiały dotyczące zagospodarowania przestrzennego są do pozyskania (o ile to możliwe w wersji wektorowej) z urzędów marszałkowskich, miejskich oraz wszystkich urzędów gminnych, które obejmie obszar opracowania.

W bazie m-BDGI należy umieścić warstwy o obiektach stanowiących zagrożenie dla środowiska naturalnego i ludzi oraz o obiektach dziedzictwa kulturowego. Można skorzystać z danych zgromadzonych w rejestrze historycznych zanieczyszczeń powierzchni ziemi oraz bezpośrednich zagrożeń szkodą w środowisku i szkód w środowisku. Te informacje są najczęściej dostępne w odpowiednich jednostkach administracyjnych tj. urzędach miejskich i gminach objętych opracowaniem.

### **5.3 Opracowanie Atlasu geologiczno-inżynierskiego Radomia**

Tworzenie cyfrowych atlasów geologiczno-inżynierskich wybranych obszarów kraju, w tym aglomeracji i terenów miejskich, obejmuje stworzenie zbioru analogowych i cyfrowych map tematycznych opracowywanych w systemie GIS, opartych na syntezach i analizach geoprzestrzennych przeprowadzonych na podstawie informacji zawartych w bazie BDGI.

Mapy atlasu charakteryzują się warstwowym układem treści w postaci cyfrowych warstw informacyjnych. Wszystkie warstwy łącznie stanowią możliwie pełną dostępną informację o terenie. Atlas wykonuje się na podstawie odpowiednio wykonanej bazy danych otworowych – p-BDGI oraz bazy danych przestrzennych, zarówno wektorowych jak i rastrowych – m-BDGI (Rysunek 24).

Prace nad atlasem realizuje się w oparciu o instrukcję pt. Atlasy geologiczno-inżynierskie w skali 1:10 000 lub mniejszej. Instrukcja wykonywania [46]. Atlas geologiczno-inżynierski składa się z zestawu podstawowego map:

- mapa lokalizacyjna w skali 1:100 000;
- mapa dokumentacyjna w skali 1:10 000;
- mapa serii geologiczno-inżynierskich na głębokości 1 m p.p.t. w skali 1:10 000;
- mapa serii geologiczno-inżynierskich na głębokości 2 m p.p.t. w skali 1:10 000;
- mapa serii geologiczno-inżynierskich na głębokości 4 m p.p.t. w skali 1:10 000;
- mapa serii geologiczno-inżynierskich na głębokości 5 m p.p.t. w skali 1:10 000;
- mapa głębokości do pierwszego zwierciadła wody podziemnej w skali 1:10 000;
- mapa warunków budowlanych na głębokości 2 m p.p.t. w skali 1:10 000;
- mapa zagospodarowania powierzchni terenu w skali 1:10 000;
- mapa zagrożeń geologicznych w skali 1:10 000;
- mapa terenów zagrożonych i chronionych w skali 1:10 000;
- mapa geomorfologiczna w skali 1:10 000;
- mapa zakresu udokumentowania w skali 1:100 000.

W zależności od problematyki napotkanej podczas wykonywania prac nad atlasem związanej z rozpoznaniem podłoża rejonu Radomia, mogą także powstać inne mapy tematyczne.

Oprócz opracowania map konieczne jest przedstawienie modelu geologicznego za pomocą przekrojów geologiczno-inżynierskich, co pozwoli zobrazować model geologiczny obszaru opracowania. Liczba, długość oraz przebiegi przekrojów powinny być dobrane tak, aby mogły oddać złożoność budowy geologicznej. Ze względu na charakter rejonu Radomia zakłada się wykonanie czterech przekrojów: trzy o przebiegu SW-NE oraz jeden o przebiegu NW-SE. Ponadto atlas powinien zawierać opracowanie tekstowe, które jest jego integralną częścią. Część tekstowa opisuje budowę geologiczną, warunki geologiczno-inżynierskie oraz problematykę związaną z rejonem, a także zakres wykonanych prac. Stanowi także objaśnienia do jego części graficznej.

## 5.4 Udostępnianie Atlasu geologiczno-inżynierskiego Radomia

Dostęp do danych zgromadzonych w bazie BDGI i Atlasie geologiczno-inżynierskim jest realizowany przez wgląd lub udostępnianie poprzez:

- Narodowe Archiwum Geologiczne [91];
- Serwis informacyjny o geologii inżynierskiej - [atlasy.pgi.gov.pl](http://atlasy.pgi.gov.pl) [97];
- Portal mapowy Geologia - [geologia.pgi.gov.pl](http://geologia.pgi.gov.pl) [96];
- Aplikacje mobilną GeoLOG - [geolog.pgi.gov.pl](http://geolog.pgi.gov.pl) dostępna nieodpłatnie na urządzenia mobilne z Google Play i App Store [95];
- Usługi mapowe WMS/WFS - [uslugi\\_gis.pgi.gov.pl](http://uslugi_gis.pgi.gov.pl) [102];
- Pliki SHP do pobrania - [dm.pgi.gov.pl](http://dm.pgi.gov.pl) [103];
- Portal internetowy Centralnej Bazy Danych Geologicznych [98];
- Geoportal CBDG PIG-PIB [94].

Wymienione adresy internetowe pozwalają szybko i bezpłatnie uzyskać dostęp do otworów wiertniczych, warstw informacyjnych GIS oraz map.

Z uwagi na regulacje prawne dotyczące udostępniania informacji geologicznej, także regulacje historyczne, część danych otworowych nie mogła zostać udostępniona do informacji publicznej. Od roku 2012 korzystanie z informacji geologicznej przysługującej Skarbowi Państwa i jest nieodpłatne z wyjątkiem informacji zawartych w art. 100 ustawy Prawo geologiczne i górnicze [77].

## 5.5 Oszacowanie zakresu prac i robót geologicznych na potrzeby wykonania Atlasu geologiczno-inżynierskiego Radomia

Wstępny zakres prac i robót geologicznych, związanych z opracowaniem bazy danych i atlasu geologiczno-inżynierskiego, oszacowano na podstawie Instrukcji [46] oraz doświadczenia z realizacji wcześniejszych opracowań i baz danych. Poza wielkością powierzchni opracowania, zakres prac i robót geologicznych zależy od stopnia udokumentowania, który warunkuje liczbę oraz głębokość wierceń i sondowań, niezbędnych do rozpoznania podłoża na terenie atlasu.

Przyjęto, że na potrzeby opracowania bazy danych i atlasu geologiczno-inżynierskiego należy wykonać następujące czynności, w tym prace i roboty geologiczne:

- utworzenie otworowej Bazy Danych Geologiczno-Inżynierskich, w tym pozyskanie, wprowadzenie do bazy p-BDGI otworów archiwalnych oraz ich weryfikacja wraz z wprowadzeniem i weryfikacją właściwości fizyczno-mechanicznych (BDGI-WFM),
- prace geologiczne, w tym roboty geologiczne:
  - kartowanie geologiczno-inżynierskie;
  - badania geofizyczne (tomografia elektrooporowa, badania sejsmiczne, badania konduktometryczne);
  - wiercenia mechaniczne;
  - sondowania parametryczne;



- badania właściwości fizycznych gruntów i skał;
- badania właściwości mechanicznych gruntów i skał.
- opracowanie i udostępnienie atlasu geologiczno-inżynierskiego:
  - utworzenie geobazy danych przestrzennych wraz z opracowaniem atlasu geologiczno-inżynierskiego;
  - udostępnienie i archiwizacja.

Zakres prac i robót geologicznych będzie zależny od przyjętego wariantu opracowania oraz wybranego zakresu udokumentowania terenu (Tabela 7). W poniższej tabeli zestawiono powierzchnię wariantów opracowania oraz zakres prac geologicznych, w tym: kartowanie geologiczno-inżynierskie, badania geofizyczne, badania laboratoryjne, a także przewidywaną do wykonania liczbę otworów wiertniczych i sondowań parametrycznych.

Zestawienie podane w Tabeli 7 prezentuje oszacowany zakres prac i robót geologicznych w zależności od wybranego wariantu, stopnia udokumentowania terenu oraz oszacowanej liczby możliwych do pozyskania archiwalnych opracowań i otworów archiwalnych.

**Tabela 7 Oszacowany zakres prac i robót geologicznych na potrzeby sporządzenia Atlasu geologiczno-inżynierskiego Radomia dla trzech wariantów opracowania w zależności od wybranego zakresu udokumentowania terenu**

<b>Wystarczające udokumentowanie (20/km<sup>2</sup>)</b>				
<b>Rodzaj prac</b>	<b>Wariant I</b>	<b>Wariant II</b>	<b>Wariant III</b>	<b>jedn.</b>
Powierzchnia obszaru opracowania	112	226	400	km <sup>2</sup>
Utworzenie geobazy danych i opracowanie atlasu geologiczno-inżynierskiego	112	226	400	km <sup>2</sup>
Udostępnienie oraz archiwizacja bazy danych i atlasu geologiczno-inżynierskiego	112	226	400	km <sup>2</sup>
Kartowanie geologiczno-inżynierskie	112	226	400	km <sup>2</sup>
Spodziewana liczba archiwalnych otworów wiertniczych możliwa do pozyskania i wprowadzenia do bazy p-BDGI	5 482	6 266	8 180	szt
Przewidywana liczba uzupełniających otworów wiertniczych dla zapewnienia równomiernego ich rozmieszczenia	0	0	0	szt
Przewidywany metraż uzupełniających otworów wiertniczych dla zapewnienia równomiernego ich rozmieszczenia	0	0	0	mb
Liczba przewidywanych sondowań	0	0	0	szt
Przewidywany metraż sondowań	0	0	0	mb
Przewidywany metraż badań geofizycznych	42 000	62 000	78 000	mb
Przewidywana liczba badań fizycznych próbek gruntów/skał	0	0	0	szt
Przewidywana liczba badań mechanicznych próbek gruntów/skał	0	0	0	szt

<b>Dobre udokumentowanie (40/km<sup>2</sup>)</b>				
<b>Rodzaj prac</b>	<b>Wariant I</b>	<b>Wariant II</b>	<b>Wariant III</b>	<b>jedn.</b>
Powierzchnia obszaru opracowania	112	226	400	km <sup>2</sup>
Utworzenie geobazy danych i opracowanie atlasu geologiczno-inżynierskiego	112	226	400	km <sup>2</sup>
Udostępnienie oraz archiwizacja bazy danych i atlasu geologiczno-inżynierskiego	112	226	400	km <sup>2</sup>
Kartowanie geologiczno-inżynierskie	112	226	400	km <sup>2</sup>
Spodziewana liczba archiwalnych otworów wiertniczych możliwa do pozyskania i wprowadzenia do bazy p-BDGI	5 482	6 266	8 180	szt
Przewidywana liczba uzupełniających otworów wiertniczych dla zapewnienia równomiernego ich rozmieszczenia	0	2 774	7 820	szt
Przewidywany metraż uzupełniających otworów wiertniczych dla zapewnienia równomiernego ich rozmieszczenia	0	11 096	31 280	mb
Liczba przewidywanych sondowań	0	277	782	szt
Przewidywany metraż sondowań	0	1 108	3 128	mb
Przewidywany metraż badań geofizycznych	42 000	62 000	78 000	mb
Przewidywana liczba badań fizycznych próbek gruntów/skał	0	2 774	7 820	szt
Przewidywana liczba badań mechanicznych próbek gruntów/skał	0	55	156	szt

<b>Bardzo dobre udokumentowanie (60/km<sup>2</sup>)</b>				
<b>Rodzaj prac</b>	<b>Wariant I</b>	<b>Wariant II</b>	<b>Wariant III</b>	<b>jedn.</b>

<b>Bardzo dobre udokumentowanie (60/km<sup>2</sup>)</b>				
<b>Rodzaj prac</b>	<b>Wariant I</b>	<b>Wariant II</b>	<b>Wariant III</b>	<b>jedn.</b>
Powierzchnia obszaru opracowania	112	226	400	km <sup>2</sup>
Utworzenie geobazy danych i opracowanie atlasu geologiczno-inżynierskiego	112	226	400	km <sup>2</sup>
Udostępnienie oraz archiwizacja bazy danych i atlasu geologiczno-inżynierskiego	112	226	400	km <sup>2</sup>
Kartowanie geologiczno-inżynierskie	112	226	400	km <sup>2</sup>
Spodziewana liczba archiwalnych otworów wiertniczych możliwa do pozyskania i wprowadzenia do bazy p-BDGI	5 482	6 266	8 180	szt
Przewidywana liczba uzupełniających otworów wiertniczych dla zapewnienia równomiernego ich rozmieszczenia	1 238	7 294	15 820	szt
Przewidywany metraż uzupełniających otworów wiertniczych dla zapewnienia równomiernego ich rozmieszczenia	4 952	29 176	63 280	mb
Liczba przewidywanych sondowań	124	729	1 582	szt
Przewidywany metraż sondowań	496	2 916	6 328	mb
Przewidywany metraż badań geofizycznych	42 000	62 000	78 000	mb
Przewidywana liczba badań fizycznych próbek gruntów/skał	1 238	7 294	15 820	szt
Przewidywana liczba badań mechanicznych próbek gruntów/skał	25	146	316	szt

## 6 PODSUMOWANIE

Celem Studium wykonalności było zebranie i uporządkowanie archiwalnych danych geologicznych na potrzeby uzupełnienia Bazy Danych Geologiczno – Inżynierskich (BDGI) oraz opracowania Atlasu geologiczno-inżynierskiego Radomia dla wskazanych trzech wariantów.

W opracowaniu w podziale na warianty przedstawiono charakterystykę obszaru badań (w tym charakterystykę środowiska geologicznego), stopień dotychczasowego udokumentowania (zgromadzono informacje o archiwalnych otworach wiertniczych).

Na potrzeby studium wzięto udział w szeregu spotkań z lokalną administracją samorządową i administracją państwową w celu ustalenia granic poszczególnych wariantów. Warianty przyjęto biorąc pod uwagę kierunki rozwoju miasta. Następnie dokonano analizy poszczególnych obszarów m.in. w zakresie zagospodarowania terenu, geologii, hydrogeologii, potencjału złożowego i zagrożeń geologicznych oraz warunków geologiczno-inżynierskich. W kolejnym etapie zrobiono kwerendę archiwalnych danych geologicznych pozyskanych z archiwów państwowych, samorządowych oraz w miarę możliwości prywatnych podmiotów gospodarczych. Podczas konsultacji z administracją samorządową i państwową przeprowadzanych w 2018 i 2019 roku zasugerowano, że ze względu na kierunki rozwoju miasta Radom najbardziej korzystnym jest wariant trzeci.

W wyniku przeprowadzonej wieloetapowej analizy oraz z uwagi na czynniki ekonomiczne rekomendowany do realizacji jest wariant drugi bazy danych i Atlasu geologiczno-inżynierskiego Radomia. Wariant ten charakteryzuje się dobrym stopniem udokumentowania (28 otworów na kilometr kwadratowy). Zakres opracowania obejmuje miasto oraz obszary objęte głównymi kierunkami jego rozwoju. Należy podkreślić, że liczba archiwalnych punktów dokumentacyjnych (Tabela 5) dla wariantu I wynosi – 49, dla wariantu II – 28, a dla wariantu III – 20, przy wymaganej minimalnej liczbie 20 otworów/km<sup>2</sup> w przypadku wystarczającego udokumentowania badanego terenu.

Realizacja bazy danych i Atlasu geologiczno-inżynierskiego Radomia będzie możliwa w ramach stałego zadania państwowej służby geologicznej pn. „Prowadzenie i aktualizacja bazy danych geologiczno-inżynierskich (BDGI) oraz właściwości fizycznych i mechanicznych gruntów i skał (BDGI-WFM) wraz ze sporządzeniem Atlasów geologiczno-inżynierskich wybranych obszarów kraju w skali 1:10 000”. Wykonanie bazy danych i Atlasu geologiczno-inżynierskiego Radomia jest uzależnione od akceptacji ministra ds. środowiska działającego przy pomocy Głównego Geologa Kraju.

## 7 LITERATURA I AKTY PRAWNE

Do opracowania studium wykorzystano i oparto się na następujących materiałach i dokumentach:

### 7.1 LITERATURA

- [1] BARCICKI M. - Szczegółowa mapa geologiczna Polski w skali 1:50 000, arkusz 743 – Wierzbica, Państwowy Instytut Geologiczny, Warszawa, 1986
- [2] BARCICKI M. - Objąsnienia do szczególowej mapy geologicznej Polski w skali 1:50 000, arkusz 743 – Wierzbica, Państwowy Instytut Geologiczny, Warszawa, 1990
- [3] BAŁ B., SZELAŁ A. - Mapa geośrodowiskowa Polski w skali 1:50 000 – plansza A, arkusz 744 - Skaryszew, Państwowy Instytut Geologiczny – Państwowy Instytut Badawczy, Warszawa, 2010
- [4] BELCARZ-ROLEWSKA L. - Mapa hydrogeologiczna Polski w skali 1:50 000, arkusz 708 – Pionki, Państwowy Instytut Geologiczny, Warszawa, 2000
- [5] BELCARZ-ROLEWSKA L., PRAŁAK J. - Objąsnienia do mapy hydrogeologicznej Polski w skali 1:50 000, arkusz 708 – Pionki, Państwowy Instytut Geologiczny, Warszawa, 2000
- [6] BENTKOWSKI A. - Baza danych GIS mapy hydrogeologicznej Polski w skali 1:50 000 – Pierwszy poziom wodonośny: Występowanie i hydrodynamika arkusz 708 - Pionki, Państwowy Instytut Geologiczny – Państwowy Instytut Badawczy, Warszawa, 2008
- [7] BUCZKOWSKI T. - Mapa hydrogeologiczna Polski w skali 1:50 000, arkusz 707 – Radom, Państwowy Instytut Geologiczny, Warszawa, 1998
- [8] BUCZKOWSKI T., PRAŁAK J. - Objąsnienia do mapy hydrogeologicznej Polski w skali 1:50 000, arkusz 707 – Radom, Państwowy Instytut Geologiczny, Warszawa, 1998
- [9] DUBAJ-NAWROT J., FRANKOWSKI Z., 2005 – Atlasy geologiczno-inżynierskie dla miast - Instrukcja wykonywania techniką komputerową, Państwowy Instytut Geologiczny, Warszawa
- [10] FERT M., PŁOCHNIEWSKI Z. - Mapa hydrogeologiczna Polski w skali 1:50 000, arkusz 743 – Wierzbica, Państwowy Instytut Geologiczny, Warszawa, 1997
- [11] FRAN CZYK M. - Przeglądowa Mapa Geologiczno-Inżynierska Polski w skali 1:300 000, Arkusz D4: Radom, 1955
- [12] GAŁOL J.- Mapa geośrodowiskowa Polski w skali 1:50 000 – plansza A, arkusz 671 – Jedlińsk, Państwowy Instytut Geologiczny – Państwowy Instytut Badawczy, Warszawa, 2010
- [13] GAŁOL J. i in. - Objąsnienia do mapy geośrodowiskowej Polski w skali 1:50 000, arkusz 671 - Jedlińsk, Państwowy Instytut Geologiczny – Państwowy Instytut Badawczy, Warszawa, 2010
- [14] HRYBOWICZ G. - Mapa geośrodowiskowa Polski w skali 1:50 000 – plansza B, arkusz 706 – Przytyk, Państwowy Instytut Geologiczny – Państwowy Instytut Badawczy, Warszawa, 2010
- [15] HRYBOWICZ G. - Mapa geośrodowiskowa Polski w skali 1:50 000 – plansza B, arkusz 707 – Radom, Państwowy Instytut Geologiczny – Państwowy Instytut Badawczy, Warszawa, 2010
- [16] JAKUBICZ B. – Atlas geologiczno-inżynierski Radomia w skali 1:25 000, Państwowy instytut Geologiczny, Warszawa, 1992
- [17] JAKUBICZ B., ŁODZIŃSKA W. – Mapa geologiczno-inżynierska Polski 1:500 000. Nar. Arch. Geol. PIG-PIB, Warszawa, 1994
- [18] JANIEC J. - Szczególowa mapa geologiczna Polski w skali 1:50 000, arkusz 744 – Skaryszew, Państwowy Instytut Geologiczny, Warszawa, 1993
- [19] JANIEC J. - Objąsnienia do szczególowej mapy geologicznej Polski w skali 1:50 000, arkusz 744 – Skaryszew, Państwowy Instytut Geologiczny, Warszawa, 1995

- [20] JAROS M. i in., Instrukcja prowadzenia i aktualizacji Bazy Danych Właściwości Fizycznych i Mechanicznych głównych typów litologicznych gruntów i skał Polski (stan na 30.11.2018 r.). PIG-PIB, Warszawa, 2018
- [21] JAŚKOWSKI B., JURKIEWICZ H., KOWALSKI B., ŻUK R. - Szczegółowa mapa geologiczna Polski w skali 1:50 000, arkusz 706 – Przytyk, Państwowy Instytut Geologiczny – Państwowy Instytut Badawczy, Warszawa, 2014
- [22] JAŚKOWSKI B., JURKIEWICZ H., KOWALSKI B. - Objąsnienia do szczególowej mapy geologicznej Polski w skali 1:50 000, arkusz 706 – Przytyk, Państwowy Instytut Geologiczny – Państwowy Instytut Badawczy, Warszawa, 2013
- [23] JAŚKOWSKI B., JURKIEWICZ H., KOWALSKI B. - Szczegółowa mapa geologiczna Polski w skali 1:50 000 arkusz 707 – Radom, Państwowy Instytut Geologiczny – Państwowy Instytut Badawczy, Warszawa, 1993/2014
- [24] JAŚKOWSKI B., JURKIEWICZ H., KOWALSKI B. - Objąsnienia do szczególowej mapy geologicznej Polski w skali 1:50 000, arkusz 707 – Radom, Państwowy Instytut Geologiczny – Państwowy Instytut Badawczy, Warszawa, 2014
- [25] JAWORSKI R., KOS M. - Mapa hydrogeologiczna Polski w skali 1:50 000, arkusz 744 – Skaryszew, Państwowy Instytut Geologiczny, Warszawa, 2000
- [26] JOCHEMCZYK L. - Mapa geośrodowiskowa Polski w skali 1:50 000 – plansza A, arkusz 743 - Wierzbica, Państwowy Instytut Geologiczny, Warszawa, 2006
- [27] JOCHEMCZYK L. - Objąsnienia do mapy geośrodowiskowej Polski w skali 1:50 000, arkusz 743 - Wierzbica, Państwowy Instytut Geologiczny, Warszawa, 2006
- [28] KONDRACKI J. – Geografia regionalna Polski, PWN, Warszawa, 2011
- [29] KOS M. - Mapa hydrogeologiczna Polski w skali 1:50 000, arkusz 706 – Przytyk, Państwowy Instytut Geologiczny, Warszawa, 1998
- [30] KOS M. PRAŻAK J. - Objąsnienia do mapy hydrogeologicznej Polski w skali 1:50 000, arkusz 706 – Przytyk, Państwowy Instytut Geologiczny, Warszawa, 1998
- [31] KUCHARSKA - Szczegółowa mapa geologicznej Polski w skali 1:50 000, arkusz 708 – Pionki, Państwowy Instytut Geologiczny – Państwowy Instytut Badawczy, Warszawa, 2009
- [32] KUCHARSKA - Objąsnienia do szczególowej mapy geologicznej Polski w skali 1:50 000, arkusz 708 – Pionki, Państwowy Instytut Geologiczny – Państwowy Instytut Badawczy, Warszawa, 2009
- [33] MAJER E., SOKOŁOWSKA M., FRANKOWSKI Z. i in., Zasady dokumentowania geologiczno-inżynierskiego (w świetle wymagań Eurokodu 7). Państwowy Instytut Geologiczny – Państwowy Instytut Badawczy, Warszawa, 2011
- [34] MAJER K. i in. – Atlasy Geologiczno-Inżynierskie w skali 1:10 000 lub mniejszej. Instrukcja wykonywania. Państwowy Instytut Geologiczny – Państwowy Instytut Badawczy, Warszawa, 2017
- [35] MALINOWSKI J. – Geologia inżynierska, Wydawnictwa Geologiczne, Warszawa, 1960
- [36] MARKS L., BER A., GOGOŁEK W., PIOTROWSKA K., – Mapa geologiczna Polski 1:500 000. Państwowy Instytut Geologiczny, Warszawa, 2006
- [37] NIEWIAROWICZ J. - Baza danych GIS mapy hydrogeologicznej Polski w skali 1:50 000 – Pierwszy poziom wodonośny: Występowanie i hydrodynamika arkusz 706 - Przytyk, Państwowy Instytut Geologiczny – Państwowy Instytut Badawczy, Warszawa, 2008
- [38] NIEWIAROWICZ J. - Baza danych GIS mapy hydrogeologicznej Polski w skali 1:50 000 – Pierwszy poziom wodonośny: Występowanie i hydrodynamika arkusz 707 - Radom, Państwowy Instytut Geologiczny – Państwowy Instytut Badawczy, Warszawa, 2008



- [39] PARRY S., BAYENS F. J., CULSHAW M. G., EGGERS M., KEATON J. F., LENTFER K., NOWOTNY J., PAUL D., Engineering geological models – an introduction: IAEG Commission 25. Bull. Eng. Geol. Environ., 73: 689-706, 2014
- [40] PIASECZNA A., STEC B. - Mapa geośrodowiskowa Polski w skali 1:50 000 – plansza B, arkusz 743 – Wierzbica, Państwowy Instytut Geologiczny, Warszawa, 2006
- [41] PŁONCZYŃSKI J., BORATYN J., PREIDL M. - Szczegółowa mapa geologiczna Polski w skali 1:50 000, arkusz 671 – Jedlińsk, Państwowy Instytut Geologiczny – Państwowy Instytut Badawczy, Warszawa, 2006
- [42] PŁONCZYŃSKI J., BORATYN J., PREIDL M. - Objąsnienia do szczególowej mapy geologicznej Polski w skali 1:50 000, arkusz 671 – Jedlińsk, Państwowy Instytut Geologiczny – Państwowy Instytut Badawczy, Warszawa, 2013
- [43] POŻARSKI W., – Budowa geologiczna Polski, T. 4, Tektonika cz. 1 – Niż Polski. Inst. Geol., Warszawa, 1974
- [44] RUDZIŃSKA-ZAPAŚNIK T. - Mapa hydrogeologiczna Polski w skali 1:50 000, arkusz 671 – Jedlińsk, Państwowy Instytut Geologiczny, Warszawa, 2002
- [45] RUDZIŃSKA-ZAPAŚNIK T., PRAŻAK J. - Objąsnienia do mapy hydrogeologicznej Polski w skali 1:50 000, arkusz 671 – Jedlińsk, Państwowy Instytut Geologiczny – Państwowy Instytut Badawczy, Warszawa, 2013
- [46] RYŻYŃSKI G. i in., Atlasy geologiczno-inżynierskie w skali 1:10 000 lub mniejszej. Instrukcja wykonywania. Arch. PIG-PIB, Warszawa, 2017
- [47] SAMEL I., Baza danych geologiczno-inżynierskich (BDGI). Instrukcja prowadzenia otworowej bazy danych. Arch. PIG-PIB, Warszawa, 2017
- [48] SKRZYPCZYK L., MIKOŁAJKÓW J., MORDZONEK G., WĘGLARZ D., Mapa Głównych Zbiorników Wód Podziemnych w skali 1:500 000, Państwowy Instytut Geologiczny – Państwowy Instytut Badawczy, Warszawa 2014
- [49] SZELAŁA A. i in. - Objąsnienia do mapy geośrodowiskowej Polski w skali 1:50 000, arkusz 744 - Skaryszew, Państwowy Instytut Geologiczny – Państwowy Instytut Badawczy, Warszawa, 2010
- [50] ŚLUSAREK W. - Mapa geośrodowiskowa Polski w skali 1:50 000 – plansza A, arkusz 707 - Radom, Państwowy Instytut Geologiczny – Państwowy Instytut Badawczy, Warszawa, 2010
- [51] ŚLUSAREK W. i in. - Objąsnienia do mapy geośrodowiskowej Polski w skali 1:50 000, arkusz 707 - Radom, Państwowy Instytut Geologiczny – Państwowy Instytut Badawczy, Warszawa, 2010
- [52] ŚLUSAREK W. - Mapa geośrodowiskowa Polski w skali 1:50 000 – plansza A, arkusz 708 - Pionki, Państwowy Instytut Geologiczny – Państwowy Instytut Badawczy, Warszawa, 2010
- [53] ŚLUSAREK W. i in. - Objąsnienia do mapy geośrodowiskowej Polski w skali 1:50 000, arkusz 700 - Pionki, Państwowy Instytut Geologiczny – Państwowy Instytut Badawczy, Warszawa, 2010
- [54] SZUFLICKI M., MALON A., TYMIŃSKI M., Bilans zasobów złóż kopalin w Polsce wg stanu na 31.12.2019, Państwowy Instytut Geologiczny – Państwowy Instytut Badawczy, Warszawa 2020
- [55] WOJCIECHOWSKA K. - Mapa geośrodowiskowa Polski w skali 1:50 000 – plansza B, arkusz 671 – Jedlińsk, Państwowy Instytut Geologiczny – Państwowy Instytut Badawczy, Warszawa, 2010
- [56] WOJCIECHOWSKA K. - Mapa geośrodowiskowa Polski w skali 1:50 000 – plansza B, arkusz 708 – Pionki, Państwowy Instytut Geologiczny – Państwowy Instytut Badawczy, Warszawa, 2010
- [57] WOJCIECHOWSKA K. - Mapa geośrodowiskowa Polski w skali 1:50 000 – plansza B, arkusz 744 – Skaryszew, Państwowy Instytut Geologiczny – Państwowy Instytut Badawczy, Warszawa, 2010
- [58] WOJTYNA H. - Mapa geośrodowiskowa Polski w skali 1:50 000 – plansza A, arkusz 706 – Przytyk, Państwowy Instytut Geologiczny – Państwowy Instytut Badawczy, Warszawa, 2010

- [59] WOJTYNA H. i in. - objaśnienia do mapy geosrodowiskowej Polski w skali 1:50 000, arkusz 706 - Przytyk, Państwowy Instytut Geologiczny – Państwowy Instytut Badawczy, Warszawa, 2010
- [60] Wytyczne wykonywania badań podłoża gruntowego na potrzeby budownictwa drogowego. Część 1: Wytyczne badań podłoża budowlanego w drogownictwie, 2019 ([www.pgi.gov.pl/drogi.html](http://www.pgi.gov.pl/drogi.html), [www.gddkia.gov.pl/pl/3812/Rok-2019](http://www.gddkia.gov.pl/pl/3812/Rok-2019))

## 7.2 Akty prawne

- [61] Dyrektywa 2000/60/WE Parlamentu Europejskiego i Rady z dnia 23 października 2000 r. ustanawiająca ramy wspólnotowego działania w dziedzinie polityki wodnej (Dz. U. UE L z dnia 22 grudnia 2000 r.)
- [62] Rozporządzenie Rady Ministrów z dnia 10 września 2019 r. w sprawie przedsięwzięć mogących znacząco oddziaływać na środowisko (Dz.U. 2019 poz. 1839)
- [63] Rozporządzenie Ministra Gospodarki z dnia 24 maja 2007 r. zmieniające rozporządzenie w sprawie bezpieczeństwa i higieny pracy, prowadzenia ruchu oraz specjalistycznego zabezpieczenia przeciwpożarowego w zakładach górniczych wydobywających kopaliny otworami wiertniczymi (Dz. U. 2007, nr 106 poz. 726)
- [64] Rozporządzenie Ministra Środowiska z dnia 20 grudnia 2011 r. w sprawie szczegółowych wymagań dotyczących projektów robót geologicznych, w tym robót, których wykonywanie wymaga uzyskania koncesji (Dz.U. 2011 poz. 1696, Dz.U. 2015 poz. 964)
- [65] Rozporządzenie Ministra Środowiska z dn. 20 grudnia 2011 r. w sprawie korzystania z informacji geologicznej za wynagrodzeniem (Dz. U. 2011, Nr 292, poz. 1724)
- [66] Rozporządzenie Ministra Transportu, Budownictwa i Gospodarki Morskiej (MTBiGM) z dnia 25 kwietnia 2012 r. w sprawie ustalania geotechnicznych warunków posadawiania obiektów budowlanych (Dz. U. 2012, poz. 463)
- [67] Rozporządzenie Rady Ministrów z dnia 15 października 2012 r. w sprawie państwowego systemu odniesień przestrzennych (Dz.U. 2012 poz. 1247, Dz.U. 2019 poz. 2494)
- [68] Rozporządzenie Ministra Gospodarki z dnia 25 kwietnia 2014 r. w sprawie szczegółowych wymagań dotyczących prowadzenia ruchu zakładów górniczych wydobywających kopaliny otworami wiertniczymi (Dz. U. 2014, poz. 812)
- [69] Rozporządzenie Ministra Środowiska z dnia 1 lipca 2015 r. zmieniające rozporządzenie w sprawie szczegółowych wymagań dotyczących projektów robót geologicznych, w tym robót, których wykonywanie wymaga uzyskania koncesji (Dz. U. 2015, poz. 964)
- [70] Rozporządzenie Ministra Środowiska z dnia 18 listopada 2016 r. w sprawie dokumentacji hydrogeologicznej i geologiczno-inżynierskiej (Dz. U. 2016, poz. 2033)
- [71] Rozporządzenie Ministra Środowiska z dnia 30 października 2017 r. w sprawie gromadzenia i udostępniania informacji geologicznej (Dz. U. 2017, poz. 2075)
- [72] Uchwała nr 239 Rady Ministrów z dnia 13 grudnia 2011 r. w sprawie przyjęcia koncepcji Przestrzennego Zagospodarowania Kraju 2030 (M. P 2012, poz. 252)
- [73] Uchwała nr 198 Rady Ministrów z dnia 20 października 2015 r. w sprawie przyjęcia Krajowej Polityki Miejskiej (M. P. 2015 poz. 1235)
- [74] Ustawa z dnia 27 kwietnia 2001 r. Prawo ochrony środowiska (Dz.U. 2020 poz. 1219 z późn. zm.)
- [75] Ustawa z dnia 16 kwietnia 2004 r. o ochronie przyrody (Dz.U. 2020 poz. 55 z późn. zm.)
- [76] Ustawa z dnia 27 marca 2003 r. o planowaniu i zagospodarowaniu przestrzennym (Dz.U. 2021 poz. 741)

- [77] Ustawa z dnia 9 czerwca 2011 r. Prawo geologiczne i górnicze (Dz.U. 2020 poz. 1064 z późn. zm.)
- [78] Rezolucja przyjęta przez Zgromadzenie Ogólne ONZ w dniu 25 września 2015 r. Przekształcamy nasz świat: Agenda na rzecz zrównoważonego rozwoju 2030 (A/RES/70/1), źródło internetowe: <https://www.gov.pl/web/rozwoj-praca-technologie/agenda-2030>

### **7.3 Normy**

- [79] PN-EN 1997-2:2009P Projektowanie geotechniczne. Rozpoznanie i badanie podłoża gruntowego.
- [80] PN-B-02480:1986 (wycofana) Grunty budowlane. Określenia, symbole, podział i opis gruntów.
- [81] PN-B-02481:1998 (wycofana) Geotechnika. Terminologia podstawowa, symbole literowe i jednostki miar.
- [82] PN-B-04452:2002 (wycofana) Geotechnika. Badania polowe.
- [83] PN-B-04481:1988 Grunty budowlane. Badania próbek gruntu.
- [84] PN-EN ISO 22475-1:2006E Rozpoznanie i badania geotechniczne. Pobieranie próbek metodą wiercenia i odkrywek oraz pomiary wód gruntowych. Część 1: Techniczne zasady wykonywania.
- [85] PN-G-02305-5:2002P Wiercenia małośrednicowe i hydrogeologiczne. Wiertnice. Wymagania bezpieczeństwa.
- [86] PKN-CEN ISO/TS 17892-8:2009P Badania geotechniczne – Badania laboratoryjne gruntów – Część 8: Badanie gruntów nieskonsolidowanych w aparacie trójosiowego ściskania bez odpływu wody.
- [87] PKN-CEN ISO /TS 17892-5:2009 Badania geotechniczne. Badania laboratoryjne gruntów. Część 5: Badanie edometryczne gruntów.

### **7.4 Strony internetowe**

- [88] [mos.gov.pl/srodowisko/geologia/nadzor-nad-panstwowa-sluzba-geologiczna/plany-pracy-panstwowej-sluzby-geologicznej](http://mos.gov.pl/srodowisko/geologia/nadzor-nad-panstwowa-sluzba-geologiczna/plany-pracy-panstwowej-sluzby-geologicznej)
- [89] <http://mapy.isok.gov.pl/imap/>
- [90] [pgi.gov.pl/psh/sluzba-hydrogeologiczna.html](http://pgi.gov.pl/psh/sluzba-hydrogeologiczna.html)
- [91] [pgi.gov.pl/narodowe-archiwum-geologiczne](http://pgi.gov.pl/narodowe-archiwum-geologiczne)
- [92] [stat.gov.pl](http://stat.gov.pl)
- [93] [miir.gov.pl](http://miir.gov.pl)
- [94] [cbdgportal.pgi.gov.pl/geoinz](http://cbdgportal.pgi.gov.pl/geoinz)
- [95] [geolog.pgi.gov.pl](http://geolog.pgi.gov.pl)
- [96] [geologia.pgi.gov.pl](http://geologia.pgi.gov.pl)
- [97] [atlasy.pgi.gov.pl](http://atlasy.pgi.gov.pl)
- [98] [baza.pgi.gov.pl](http://baza.pgi.gov.pl)
- [99] [geoportal.pgi.gov.pl/uslugi\\_gis](http://geoportal.pgi.gov.pl/uslugi_gis)
- [100] [mpu.radom.pl/](http://mpu.radom.pl/)
- [101] [geoserwis.gdos.gov.pl/mapy/](http://geoserwis.gdos.gov.pl/mapy/)
- [102] [uslugi\\_gis.pgi.gov.pl](http://uslugi_gis.pgi.gov.pl)
- [103] [dm.pgi.gov.pl](http://dm.pgi.gov.pl)
- [104] [geoportal.pgi.gov.pl/midas-web](http://geoportal.pgi.gov.pl/midas-web)



**Uwaga:** aktualność podanych aktów prawnych oraz norm należy każdorazowo sprawdzić. Zaleca się korzystanie ze strony Internetowego Systemu Aktów Prawnych: <http://isap.sejm.gov.pl> oraz strony Polskiego Komitetu Normalizacyjnego: <http://www.pkn.pl>.

## 8 ZAŁĄCZNIKI

### 8.1 Tabela z dokumentacjami z NAG na dzień 17.07.2020 r.

L.p.	Nr CBDG dokumentu	Numery archiwalne	Tytuł	Autor	Rok
<b>Wariant I</b>					
1	131269	Kat. 3321/3 CAG PIG, Warszawa;	Akta dotyczące warunków hydrogeologicznych dla Świdwina, Zegrza Pomorskiego, Ornety i Radomia	Błaszyk T., Pożaryski W.	1952
2	222519	Kat. 1968/85 INW CAG PIG, Warszawa;	Analiza stanów wód gruntowych z okresu 1979-1984 w obszarze Spółdzielczwgo Osiedla Mieszkaniowego Radom- Michałów /dolina rz. Mlecznej/ na bazie materiałów archiwalnych i pomiarów w piezometrach	Preis Marek, Zaremba Andrzej	1985
3	962215	Inw. 4158/2010 CAG PIG, Warszawa;	Aneks do Projektu badań geologicznych dla szczegółowego rozpoznania stanu środowiska gruntowo-wodnego Radomskiej Fabryki Farb i Lakierów "RaFFiL". Obiekt: Radomska Fabryka Farb i Lakierów "RaFFiL". Miejscowość: Radom, ul. Czarna 29	Gatlik Jan	1995
4	925295	Inw. 2332/2006 CAG PIG, Warszawa; Kat. 7263 Urz. Marsz. Woj. Mazowieckiego, Warszawa;	Aneks do dokumentacji hydrogeologicznej dla ustalenia strefy ochronnej ujęcia wód podziemnych z utworów górnokredowych dla ujęcia komunalnego Radom - Malczew ul. Wiertnicza	Motyl Krystyna, Nowak Irena, Stajkowska Agata	2005
5	1209985	Kat. 6915 Urz. Marsz. Woj. Mazowieckiego, Warszawa;	Aneks do dokumentacji hydrogeologicznej ujęcia wód podziemnych z utworów czwartorzędowych dla zakładu garbarskiego w m. Radom-Krzewień	Kapel Piotr	1995
6	67479	Inw. 7075 CUG CAG PIG, Warszawa; Kat. 5840 Urz. Marsz. Woj. Mazowieckiego, Warszawa;	Aneks do dokumentacji hydrogeologicznej ujęcia wód podziemnych z utworów kredowych w rejonie Radomia dla Zakładów Metalowych im. Gen. Waltera wraz z uzupełnieniem	Karasek Tadeusz	1966
7	75272	Inw. 2321/96 CAG PIG, Warszawa; Kat. 6910 Urz. Marsz. Woj. Mazowieckiego, Warszawa;	Aneks do dokumentacji hydrogeologicznej ujęcia wód podziemnych z utworów kredowych-studnia zastępcza nr 1a-dla wodociągu miejskiego w miejsc. Radom, ul. Wronia, woj. radomskie	Wieczorek Wiesław	1995
8	636013	Inw. 13017 Kat. 4332/340 CAG PIG, Warszawa; Kat. 6080 Urz. Marsz. Woj. Mazowieckiego, Warszawa;	Aneks do dokumentacji hydrogeologicznej w kat. "B" ujęcia wody podziemnej z utworów kredowych dla potrzeb wsi Nowa Wola Gołębiowska, pow. Radom	Siemieniec Augustyn	1973
9	77669	Inw. 12081 CUG CAG PIG, Warszawa; Kat. 6238 Urz. Marsz. Woj. Mazowieckiego, Warszawa; Kat. H/2074 Przeds. Geol. Sp. z o.o., Kielce;	Aneks do dokumentacji hydrogeologicznej w kat. "C" ujęcia wód podziemnych z utworów kredowych w rejonie Radomia + Aneks nr 2	Taszek Bogumił	1976
10	55973	Inw. 37094 Kat. 4332/431 CAG PIG, Warszawa; Kat. 6545 Urz. Marsz. Woj. Mazowieckiego, Warszawa; Kat. H/2956 Przeds. Geol. Sp. z o.o., Kielce;	Aneks do dokumentacji hydrogeologicznej w kat. B ujęcia wody podziemnej z utworów kredowych w Radomiu, ul. Struga 60 dla Radomskiej Wytwórni Telefonów	Wieczorek Wiesław	1986
11	1209997	Kat. 6929 Urz. Marsz. Woj. Mazowieckiego, Warszawa;	Aneks do dokumentacji hydrogeologicznej w kat. B ujęcia wód podziemnych z utworów kredy górnej dla Radomskich Zakładów Materiałów Ogniotrwałych w Radomiu ul. 1905 Roku	Żebrowska Kazimiera	1996
12	206184	Inw. 3030/2011 CAG PIG, Warszawa; Kat. 6385 Urz. Marsz. Woj. Mazowieckiego, Warszawa;	Aneks do dokumentacji hydrogeologicznej w kat. B ustalającej wydajność eksploatacyjną otworu awaryjnego nr 2 ujmującego poziom wód górnokredowych w Radomiu, ul. Daleka 7, woj. radomskie	Fabianowski Witold, Kałach Zbigniew	1982
13	530782	Kat. 2059/86 INW CAG PIG, Warszawa;	Aneks do geotechnicznej oceny warunków gruntowo-wodnych podłoża fundamentowego w obszarze realizowanego budynku usługowego w Radomiu ul. Czachowskiego 35	Zaremba A.	1986

Lp.	Nr CBDG dokumentu	Numery archiwalne	Tytuł	Autor	Rok
14	79695	Inw. 3640/97 CAG PIG, Warszawa; Kat. 6716 Urz. Marsz. Woj. Mazowieckiego, Warszawa;	Aneks nr 1 do dokumentacji hydrogeologicznej ujęcia wód podziemnych z utworów kredowych w Radomiu ujęcie "Centrum", woj. radomskie	Wieczorek Wiesław	1991
15	71046	Inw. 1925/95 CAG PIG, Warszawa; Kat. 6894 Urz. Marsz. Woj. Mazowieckiego, Warszawa; Kat. H/4523 Przeds. Geol. Sp. z o.o., Kielce;	Aneks nr 2 do dokumentacji hydrogeologicznej w kat. B ujęcia wód podziemnych z utworów kredowych dla ujęcia Potkanów (dawne ujęcie "Peremo"), studnia nr 1a w miejsc. Radom-Potkanów, woj. radomskie, zlewnia Mlecznej	Wieczorek Wiesław	1994
16	530317	Kat. 1584/79 INW CAG PIG, Warszawa;	Badania uzupełniające do dokumentacji technicznych badań podłoża gruntowego spółdzielczego osiedla mieszkaniowego "Prędocinek" w Radomiu /dotyczą: zmian lokalizacji budynków w zadaniu realizacyjnym nr II, III, IV objętych umową 46/78/TG/	Zaremba Andrzej	1979
17	946496	Inw. 5206/2008 CAG PIG, Warszawa; Kat. 800/08 Urz. Marsz. Woj. Mazowieckiego, Warszawa;	Dodatek Nr 1 do dokumentacji geologicznej złoża piasków "Malczew" w kat. C1 w miejsc. Radom - dz. Malczew.	Radomski Tadeusz	2008
18	950033	Inw. 1306/2009 CAG PIG, Warszawa; Kat. 128/09 Urz. Marsz. Woj. Mazowieckiego, Warszawa;	Dodatek Nr 1 do dokumentacji geologicznej złoża piasków "Wincentów III" w kat. C1, miejsc. Radom, gm. Radom, pow. radomski, woj. mazowieckie	Stanek Czesław	2008
19	926710	Inw. 389/2007 CAG PIG, Warszawa; Kat. 368/07 Urz. Marsz. Woj. Mazowieckiego, Warszawa;	Dodatek Nr 11 do dokumentacji geologicznej złoża piasków budowlanych "Malczów Zenonów" w kat. C1 + B w miejsc. Radom, Sołtyków, Trablice.	Radomski T.	2007
20	892184	Inw. 2395/2004 CAG PIG, Warszawa; Kat. 2404 Urz. Marsz. Woj. Mazowieckiego, Warszawa;	Dodatek Nr 8 do dokumentacji geologicznej w kat. C1 + B złoża piasków budowlanych "Malczów Zenonów" w miejsc. Radom.	Radomska Halina	2004
21	925085	Inw. 2291/2006 CAG PIG, Warszawa; Kat. 7093 Urz. Marsz. Woj. Mazowieckiego, Warszawa;	Dodatek do dokumentacji hydrogeologicznej ujęcia wód podziemnych z utworów kredowych dla Wodociągów Radom ujęcie "Zachód" studnia zastępcza nr 10b w miejsc. Radom ul. Zachodnia (Kierzków)	Wieczorek Wiesław	2003
22	962225	Inw. 2530/2010 CAG PIG, Warszawa; Kat. 841/07 Urz. Marsz. Woj. Mazowieckiego, Warszawa;	Dodatek do dokumentacji hydrogeologicznej zasobów wód podziemnych z utworów kredowych Rejonu Radomia w celu określenia wydajności eksploatacyjnej dla studni nr 8A na ujęciu wody "Obozisko" w miejsc. Radom ul. Warszawska 2	Jedynak Agata, Nowak Irena, Olejniczak Jerzy, Sobczak Adam	2007
23	962338	Inw. 4277/2010 CAG PIG, Warszawa;	Dodatek do dokumentacji określającej warunki hydrogeologiczne w związku z magazynowaniem i składowaniem na powierzchni substancji zanieczyszczających środowisko gruntowo-wodne na terenie RAFIL S.A w Radomiu przy ul. Czarnej 29	Gatlik Jan	2004
24	74564	Inw. 1780/96 CAG PIG, Warszawa; Kat. 2218 Urz. Marsz. Woj. Mazowieckiego, Warszawa;	Dodatek do uproszczonej dokumentacji geologicznej złoża czwartorzędowych piasków budowlanych i drogowych "Godów" w kat. B+C1 w miejsc. Radom	Belcarz-Rolewska Lidia, Broclawik Wiesław	1995
25	61781	Inw. 387/94 CAG PIG, Warszawa; Kat. 2136 Urz. Marsz. Woj. Mazowieckiego, Warszawa;	Dodatek nr 1 do dokumentacji geologicznej w kat. C1+B złoża piasków budowlanych "Malczów -Zenonów" w miejscowości Radom, gm. Radom, woj. radomskie	Broclawik Wiesław	1993
26	1014348	Inw. 333/2014 CAG PIG, Warszawa; Kat. 641/14 Urz. Marsz. Woj. Mazowieckiego, Warszawa;	Dodatek nr 1 do dokumentacji geologicznej złoża piasków "Malczew 1" w kat. C1 w miejsc. Radom obręb Malczew gm. Radom woj. mazowieckie	Radomski Tadeusz	2014
27	907611	Inw. 1378/2005 CAG PIG, Warszawa; Kat. 2402 Urz. Marsz. Woj. Mazowieckiego, Warszawa;	Dodatek nr 1 do dokumentacji geologicznej złoża piasków "Malczów - Nogaj" w kat. C1 w miejsc. Radom	Radomska Halina	2004

Lp.	Nr CBDG dokumentu	Numery archiwalne	Tytuł	Autor	Rok
28	963696	Inw. 3244/2010 CAG PIG, Warszawa; Kat. 102/10 Urz. Marsz. Woj. Mazowieckiego, Warszawa;	Dodatek nr 1 do dokumentacji geologicznej złoża piasków "Pruszków" rozliczający wielkość wyeksploatowanych zasobów po zakończeniu eksploatacji w miejsc. Radom	Czaja-Jarzmik Barbara	2010
29	941382	Inw. 1212/2008 CAG PIG, Warszawa; Kat. 840/07 Urz. Marsz. Woj. Mazowieckiego, Warszawa;	Dodatek nr 1 do dokumentacji hydrogeologicznej ujęcia wody podziemnej z utworów górnokredowych dla Zbyszko Company Sp. z o.o. w miejsc. Radom	Stanek Czesław	2007
30	1244316	Kat. 254/06 Urz. Marsz. Woj. Mazowieckiego, Warszawa;	Dodatek nr 1 do uproszczonego projektu zagospodarowania złoża piasków kwarcowych do produkcji cegły wapienno - piaskowej "Lesiów - Wincentów", m. Radom	Żurak Józef	2006
31	80294	Inw. 1283/98 CAG PIG, Warszawa; Kat. 2262 Urz. Marsz. Woj. Mazowieckiego, Warszawa;	Dodatek nr 1 do uproszczonej dokumentacji geologicznej w kat. C1 złoża kruszywa naturalnego dla potrzeb budownictwa "Malczów-Zenonów" dz. nr 60 w miejscowości Radom, gm. Radom, woj. radomskie	Radomska Halina	1998
32	117074	Inw. 369/99 CAG PIG, Warszawa; Kat. 2296 Urz. Marsz. Woj. Mazowieckiego, Warszawa;	Dodatek nr 1 do uproszczonej dokumentacji geologicznej w kat. C1 złoża piasków "Wielogóra-Wincentów", miejsc. Radom, gm. Radom, woj. radomskie	Żurak Józef	1998
33	897352	Inw. 3001/2004 CAG PIG, Warszawa;	Dodatek nr 1 do uproszczonej dokumentacji geologicznej złoża piasków "Radom - Nogaj" w kat. C1 w miejsc. Radom	Mróz W., Stanek Cz.	2004
34	897345	Inw. 2997/2004 CAG PIG, Warszawa; Kat. 2396 Urz. Marsz. Woj. Mazowieckiego, Warszawa;	Dodatek nr 1 do uproszczonej dokumentacji geologicznej złoża piasków "Wincentów II" w kat. C1 w miejsc. Radom.	Mróz Wiesław, Stanek Czesław	2004
35	948910	Inw. 652/2009 CAG PIG, Warszawa; Kat. 647/09 Urz. Marsz. Woj. Mazowieckiego, Warszawa;	Dodatek nr 12 do dokumentacji geologicznej złoża piasków budowlanych "Malczów Zenonów" w kat. C1+B, miejsc. Radom, Sołtyków, Trablice, gm. Radom, Skaryszew, Kowala, pow. radomski, Radom, woj. mazowieckie	Radomski Tadeusz	2009
36	955399	Inw. 3940/2009 CAG PIG, Warszawa; Kat. 793/09 Urz. Marsz. Woj. Mazowieckiego, Warszawa;	Dodatek nr 13 do dokumentacji geologicznej złoża piasków budowlanych "Malczów Zenonów" w kat. C1+B; w Radomiu, Sołtykowie i Trablicach; gm. Radom, Skaryszew, Kowala; pow. Radom, radomski, woj. mazowieckie	Kucharski Wojciech	2009
37	1053218	Inw. 3953/2016 CAG PIG, Warszawa; Kat. 754/16 Urz. Marsz. Woj. Mazowieckiego, Warszawa;	Dodatek nr 14 do dokumentacji geologicznej złoża piasków budowlanych Malczów Zenonów w miejsc. Radom, Sołtyków, Trablice, gm. Radom, Skaryszew, Kowala, pow. Radom, radomski, woj. mazowieckie	Kłębek Łukasz, Wrzołka Katarzyna	2016
38	61782	Inw. 388/94 CAG PIG, Warszawa; Kat. 2133 Urz. Marsz. Woj. Mazowieckiego, Warszawa; Kat. 2312 Urz. Marsz. Woj. Mazowieckiego, Warszawa;	Dodatek nr 2 do dokumentacji geologicznej w kat. C1+B złoża piasków budowlanych "Malczów-Zenonów" w miejscowości Radom, gm. Radom, woj. radomskie	Cywicki Ryszard	1993
39	1248604	Inw. 6618/2019 CAG PIG, Warszawa; Kat. 693/19 Urz. Marsz. Woj. Mazowieckiego, Warszawa;	Dodatek nr 2 do dokumentacji geologicznej złoża czwartorzędowych piasków budowlanych i drogowych "Godów" w kat. B+C1 w miejscowości Radom, gm. miasto Radom, pow. miasto Radom, woj. mazowieckie	Tokarczyk Jerzy	2019
40	993278	Inw. 3926/2012 CAG PIG, Warszawa; Kat. 496/12 Urz. Marsz. Woj. Mazowieckiego, Warszawa;	Dodatek nr 2 do dokumentacji geologicznej złoża piasków "Malczew" w kat. C1 w miejscowości Radom - dz. Malczew, gm. Radom, pow. radomski, woj. mazowieckie	Radomski Tadeusz	2012
41	917828	Inw. 1130/2006 CAG PIG, Warszawa; Kat. 126/06 Urz. Marsz. Woj. Mazowieckiego, Warszawa;	Dodatek nr 2 do dokumentacji geologicznej złoża piasków kwarcowych do produkcji wyrobów wapienno-piaskowych "Lesiów-Wincentów" w kat. C1 z jakością w kat. B w miejsc. Radom	Żurak J.	2005



L.p.	Nr CBDG dokumentu	Numery archiwalne	Tytuł	Autor	Rok
42	942306	Inw. 1876/2008 CAG PIG, Warszawa; Kat. 654/08 Urz. Marsz. Woj. Mazowieckiego, Warszawa;	Dodatek nr 2 do dokumentacji hydrogeologicznej ujęcia wody podziemnej z utworów górnokredowych dla "Zbyszko Company" Sp. z o.o. w miejsc. Radom	Stanek Czesław	2007
43	72587	Inw. 344/96 CAG PIG, Warszawa; Kat. 670/17 Urz. Marsz. Woj. Mazowieckiego, Warszawa;	Dodatek nr 3 do dokumentacji geologicznej w kat. C1+B złoża piasków budowlanych "Malczów-Zenonów" w miejscowości Radom, woj. radomskie	Radomski Tadeusz	1994
44	1107970	Inw. 2253/2017 CAG PIG, Warszawa; Kat. 670/17 Urz. Marsz. Woj. Mazowieckiego, Warszawa;	Dodatek nr 3 do dokumentacji geologicznej złoża piasków kwarcowych Lesiów Wincentów przy ul. Witosy w Radomiu, gm. Radom, pow. Radom Grodzki, woj. mazowieckie	Dulęba Wojciech, Tokarczyk Jerzy	2016
45	74593	Inw. 1781/96 CAG PIG, Warszawa; Kat. 2171 Urz. Marsz. Woj. Mazowieckiego, Warszawa;	Dodatek nr 4 do dokumentacji geologicznej w kat. C1+B złoża piasków budowlanych "Malczów - Zenonów" w miejscowości Radom, woj. radomskie	Belcarz-Rolewska Lidia, Broclawik Wiesław	1995
46	1304185	Inw. 4870/2020 CAG PIG, Warszawa;	Dodatek nr 4 do dokumentacji geologicznej złoża piasków kwarcowych "Lesiów-Wincentów", miejsc. Radom, obręb ewid. Wincentów, gm. i pow. Radom, woj. mazowieckie	Szczepanowski Radosław	2020
47	77939	Inw. 1227/97 CAG PIG, Warszawa; Kat. 2231 Urz. Marsz. Woj. Mazowieckiego, Warszawa;	Dodatek nr 5 do dokumentacji geologicznej w kat. C1+B złoża piasków budowlanych "Malczów-Zenonów" w Radomiu, woj. radomskie	Radomska Halina	1997
48	119699	Inw. 2157/99 CAG PIG, Warszawa; Kat. 2318 Urz. Marsz. Woj. Mazowieckiego, Warszawa;	Dodatek nr 6 do dokumentacji geologicznej w kat. C1+B złoża piasków budowlanych "Malczów - Zenonów" w miejsc. Radom, gm. Radom, pow. radomski, woj. mazowieckie	Radomska Halina	1999
49	523182	Inw. 4643/2010 CAG PIG, Warszawa; Kat. I/1722/PH Przeds. Geol. Sp. z o.o., Kielce;	Dokumentacja Geologiczna dla ustalenia przydatności gruntów pod budowę magazynu surowca i wyrobów gotowych na terenie "Radoskóru" Radom ul. Domagalskiego 7	Kawarska Leokadia, Żebrowska Kazimiera	1971
50	523184	Inw. 4642/2010 CAG PIG, Warszawa;	Dokumentacja Geologiczno Inżynierska dla projektu podstawowego osiedla Struga w Radomiu przy ul. Grzybowskiej III etap	Piotrowski M.	1969
51	523099	Inw. 4668/2010 CAG PIG, Warszawa;	Dokumentacja Geologiczno inżynierska (faza projektu podstawowego) dla osiedla mieszkaniowego Radom ul. A. Struga	Łuszczynski W.	1967
52	523107	Inw. 4665/2010 CAG PIG, Warszawa;	Dokumentacja Geologiczno- Inżynierska pod budowę pawilonu handlowego na osiedlu Planty w Radomiu ul. Chałbińskiego	Prędota Z.	1970
53	522927	Inw. 1894/2010 CAG PIG, Warszawa; Kat. I/1145 Przeds. Geol. Sp. z o.o., Kielce;	Dokumentacja Geologiczno- inżynierska dla założeń techniczno-ekonomicznych budowy budynku biurowo-socjalno-warsztatowego zakładu Gazowniczego w Radomiu przy ul. Gazowej 13	Stec Stanisław	1970
54	522868	Inw. 1983/2010 CAG PIG, Warszawa;	Dokumentacja Geologiczno- inżynierska pod budowę osiedla "Borki" w miejsc. Radom ul. Dębowa woj. Kielce	Belcarz J.	1972
55	522848	Inw. 4001/2010 CAG PIG, Warszawa;	Dokumentacja Geologiczno-Inżynierska pod budowę zakładu fajansu i ceramiki technicznej w miejscowości Radom ul. Świerczewskiego	Belcarz J.	1971
56	523110	Inw. 4645/2010 CAG PIG, Warszawa; Kat. I/1146 Przeds. Geol. Sp. z o.o., Kielce;	Dokumentacja Geologiczno-inżynierska dla PT odbudowy budynku produkcyjnego Zakładu nr 3 Sp-ni Pracy Garbarskiej im. "1-go Maja" w Radomiu przy ul. Żywej nr 42	Stec Stanisław	1970
57	523210	Inw. 4559/2010 CAG PIG, Warszawa;	Dokumentacja Geologiczno-inżynierska dla projektu technicznego inwestycji wieży chłodniczej w Radomiu	Badowska Hanna	1966
58	523208	Inw. 4558/2010 CAG PIG, Warszawa;	Dokumentacja Geologiczno-inżynierska dla projektu wstępnego IV kondygnacyjnego budynku nr 2 Zakładów Metalowych im. Gen. Waltera w Radomiu przy ul. Młodzianowskiej	Adamski J., Leszczyńska L.	1966
59	961609	Inw. 1889/2010 CAG PIG, Warszawa;	Dokumentacja Geologiczno-inżynierska dla założeń techniczno-ekonomicznych i projektu technicznego budowy budynków mieszkalnych w Zwoleniu ul. Manifestu Lipcowego	Baran Stanisław, Słowiok Gustaw	1971
60	523120	Inw. 4651/2010 CAG PIG, Warszawa;	Dokumentacja Geologiczno-inżynierska do projektu technicznego bazy w Radomiu przy ul. Wrocławskiej	Reszczyńska G.	1973
61	523094	Inw. 4669/2010 CAG PIG, Warszawa; Kat. I/1675/PH Przeds. Geol. Sp. z o.o., Kielce;	Dokumentacja Geologiczno-inżynierska pod rozbudowę istniejącej ciepłowni w Radomiu ul. Traugutta 53	Buczowski Tadeusz, Budacz M.	1970

Lp.	Nr CBDG dokumentu	Numery archiwalne	Tytuł	Autor	Rok
62	523124	Inw. 4649/2010 CAG PIG, Warszawa; Kat. I/1716/PH Przeds. Geol. Sp. z o.o., Kielce;	Dokumentacja Geologiczno-inżynierska pod rozbudowę kotłowni nr 2 na os. XV-lecia w Radomiu ul. Daleka	Frańczak Wiesław, Tośta Iwona	1970
63	554227	Inw. Dok./j/EII/1791 CUG CAG PIG, Warszawa; Kat. 256/WA Przeds. Geol. Polgeol S.A., Warszawa; Kat. 6106 Urz. Marsz. Woj. Mazowieckiego, Warszawa;	Dokumentacja Hydrogeologiczna Powykonawcza studni głębinowej nr. 1 dla Gazowni Doświadczalnej w Radomiu ul. Gazowa 11/13	Szymczyk Wiesław	1960
64	962353	Inw. 4264/2010 CAG PIG, Warszawa;	Dokumentacja Hydrogeologiczna określająca warunki hydrogeologiczne i dokumentacja geologiczno-inżynierska stacji paliw płynnych w miejsc. Radom ul. Zbrowskiego 110	Kapel Piotr, Oleksik Jacek	2005
65	950552	Inw. Dok/sł/EII/3548 CUG CAG PIG, Warszawa;	Dokumentacja Hydrogeologiczna ujęcia wód podziemnych z utworów kredowych w rejonie Krychnowic k/Radomia	Batolik K.	1963
66	872845	Inw. 5839 CUG CAG PIG, Warszawa;	Dokumentacja Hydrogeologiczna zasobów wód podziemnych z utworów kredowych w kategorii "C" wraz z Projektem Robót Hydrogeologicznych dla ustalenia zasobów wód z utworów kredowych w kategorii "B" w obrębie terenu Zakładów Metalowych im Gen. Waltera w Radomiu + Aneks, powiat Radom	Szymczyk Wiesław	1962
67	523656	Inw. 1859/2010 CAG PIG, Warszawa;	Dokumentacja Techniczna badań podłoża gruntowego do projektu technicznego budowy Zajezdni Samochodowej Przeds. Transp. i sped. Przemysłu Mięsnego w Radomiu dz. Halinów ul. Strycharska	Soroko R.	1983
68	523563	Inw. 4471/2010 CAG PIG, Warszawa;	Dokumentacja Technicznych Badań Podłoża Gruntowego do PT sprężarkowni i przepompowni w Zakładach Przemysłu tytoniowego przy ul. Tytoniowej 2/6 w Radomiu	Badowska Hanna	1982
69	523579	Inw. 4464/2010 CAG PIG, Warszawa;	Dokumentacja Technicznych Badań Podłoża Gruntowego do ZTE budowy budynku części zamiennych i zbiornika p. poz. na terenie Zakładów Przemysłu Tytoniowego przy ul. Tytoniowej 2/6 w Radomiu	Napruszewski K.	1982
70	524109	Inw. 4556/2010 CAG PIG, Warszawa;	Dokumentacja Technicznych Badań Podłoża Gruntowego do ZTE i PT budowy Przychodni Specjalistycznej przy ul. Lekarskiej w Radomiu	Soroko R.	1981
71	523785	Inw. 4096/2010 CAG PIG, Warszawa;	Dokumentacja Technicznych Badań Podłoża Gruntowego do ZTE i PT dla budynku recepcyjno - socjalnego na terenie Ośrodka Sportowo - Rekreacyjnego Borki w Radomiu	Pruszek Andrzej	1988
72	523517	Inw. 4805/2010 CAG PIG, Warszawa;	Dokumentacja Technicznych Badań Podłoża Gruntowego do projektu technicznego budowy domów mieszkalnych dla studentów A4 i A5 w Radomiu	Soroko R.	1980
73	523531	Inw. 4557/2010 CAG PIG, Warszawa;	Dokumentacja Technicznych Badań Podłoża Gruntowego do projektu technicznego stóp fundamentowych pod maszyny Wytwórni mas bitumicznych przy ul. Kozienieckiej 70 w Radomiu	Badowska Hanna	1981
74	523506	Inw. 4680/2010 CAG PIG, Warszawa; Kat. I/1897 Przeds. Geol. Sp. z o.o., Kielce;	Dokumentacja Technicznych Badań Podłoża do projektu technicznego modernizacji Zakładu Przetwórstwa Jajczarskiego, Radom, ul. Dzierzkowska	Buczowska Dolores, Siejka Regina	1980
75	523533	Inw. 4540/2010 CAG PIG, Warszawa;	Dokumentacja Technicznych Badań podłoża gruntowego do PT budynku produkcyjno-socjalnego przy ul. Dzierżyńskiego nr 134 w Radomiu	Badowska Hanna	1981
76	961846	Inw. 4025/2010 CAG PIG, Warszawa;	Dokumentacja Technicznych badań podłoża gruntowego ZTE Projekt Techniczny budynek mieszkalny Radom ul. Planowa	Kowalczyk Jacek	1983
77	523539	Inw. 4554/2010 CAG PIG, Warszawa;	Dokumentacja Technicznych badań podłoża gruntowego dla ZTE i PT budowy oddziału szpitalnego przy ul. Narutowicza w Radomiu	Soroko R.	1981
78	962252	Inw. 4209/2010 CAG PIG, Warszawa;	Dokumentacja Technicznych badań podłoża gruntowego dla budynku mieszkalnego "B" Spółdzielni Mieszkaniowej "Starówka" przy ul. Szwablikowskiej w Radomiu	Pruszek Andrzej	1989
79	962250	Inw. 4207/2010 CAG PIG, Warszawa;	Dokumentacja Technicznych badań podłoża gruntowego dla budynku mieszkalnego "D" SM "Starówka" w Radomiu przy ul. Szwablikowskiej	Pruszek Andrzej	1989
80	524004	Inw. 4253/2010 CAG PIG, Warszawa; Kat. 8 Hydrogeotechnika Sp. z o.o., Kielce;	Dokumentacja Technicznych badań podłoża gruntowego dla modernizacji kotłowni na terenie Spółdzielni Pracy Chemiczno-Wytwórczej "Spoivo" w Radomiu	Guzera E.	1992
81	523484	Inw. 4202/2010 CAG PIG, Warszawa; Kat. I/1811 Przeds. Geol. Sp. z o.o., Kielce;	Dokumentacja Technicznych badań podłoża gruntowego dla projektu technicznego pod budowę ul. Głowackiego wraz z mostem na Potoku Północnym w Radomiu	Majewski Józef	1979
82	523646	Inw. 1873/2010 CAG PIG, Warszawa;	Dokumentacja Technicznych badań podłoża gruntowego dla założeń techniczno-ekonomicznych budowy oczyszczalni ścieków i kolektora zrzutowego w Iłży- woj. radomskie	Soroko R.	1982

L.p.	Nr CBDG dokumentu	Numery archiwalne	Tytuł	Autor	Rok
83	961763	Inw. 1860/2010 CAG PIG, Warszawa;	Dokumentacja Technicznych badań podłoża gruntowego do ZTS SPT rozbudowy Zespołu Szkół Mechanizacji Rolnictwa przy ul. Przytyckiej w Radomiu-Wacynie	Grzebalski G.	1983
84	523664	Inw. 1826/2010 CAG PIG, Warszawa;	Dokumentacja Technicznych badań podłoża gruntowego do projektu technicznego budowy II kondygn. budynku produkcyjnego i I kondygnacyjnego magazynu przy ul. Floriana 24 w Radomiu	Napruszewski K.	1983
85	523570	Inw. 4462/2010 CAG PIG, Warszawa;	Dokumentacja Technicznych badań podłoża gruntowego do projektu technicznego budowy kolektora sanitarnego "H" i deszczowego "F" w Radomiu ul. Zakowicka-Młodzianowska	Soroko R.	1982
86	523653	Inw. 1864/2010 CAG PIG, Warszawa;	Dokumentacja Technicznych badań podłoża gruntowego do projektu technicznego budowy kuchni szpitalnej nr 2 i tunelu łącznikowego na terenie szpitala Wojewódzkiego przy ul. Tochtermana w Radomiu	Grzebalski G.	1982
87	961813	Inw. 4018/2010 CAG PIG, Warszawa;	Dokumentacja Technicznych badań podłoża gruntowego do projektu technicznego budynków biurowych przy ul. Dzierżyńskiego 134 w Radomiu	Kociszewski R.	1983
88	961835	Inw. 1823/2010 CAG PIG, Warszawa;	Dokumentacja Technicznych badań podłoża gruntowego osiedla mieszkaniowego "Michałów" zad. III Radom ul. Józefowska	Żuk J.	1983
89	720368	Kat. 8976 Przeds. Geol. Bud. Wodn. Hydrogeo, Kraków; Kat. H1374 CAG PIG, Warszawa;	Dokumentacja badań geolektrycznych na terenie projektowanego Osiedla Mieszkaniowego "Południe" jednostka B w Radomiu	Brzoska Marta	1981
90	962761	Inw. 4514/2010 CAG PIG, Warszawa; Kat. O/73 Przeds. Geol. Sp. z o.o., Kielce;	Dokumentacja badań geologicznych dla szczegółowego rozpoznania stopnia i zasięgu zanieczyszczenia gruntów i wody w rejonie stacji paliw CPN w Radomiu ul. Kielecka	Siejka Regina	1993
91	524029	Inw. 4221/2010 CAG PIG, Warszawa; Kat. O/66 Przeds. Geol. Sp. z o.o., Kielce;	Dokumentacja badań geologicznych dla szczegółowego rozpoznania stopnia i zasięgu zanieczyszczenia gruntów i wody w rejonie stacji paliw CPN w Radomiu ul. Maratońska	Siejka Regina	1994
92	524062	Inw. 4619/2010 CAG PIG, Warszawa; Kat. 145 Hydrogeotechnika Sp. z o.o., Kielce;	Dokumentacja badań geologicznych wykonanych dla monitoringu lokalnego w rejonie wysypiska odpadów komunalnych w Radomiu - Wincentowie	Szczepanek Janusz	1994
93	523774	Inw. 1973/2010 CAG PIG, Warszawa;	Dokumentacja badań podłoża gruntowego do projektu technicznego bazy transportowej PTSŁ w Radomiu	Włodarczyk Ludwik	1988
94	530193	Kat. 1450/77 INW CAG PIG, Warszawa;	Dokumentacja dla geologiczno - inżynierskiego studium przedprojektowego osiedla mieszkaniowego "Ustronie" w Radomiu, jednostki "D" i "E"	Werbicki Bogdan	1977
95	1246931	Kat. 674/13 Urz. Marsz. Woj. Mazowieckiego, Warszawa;	Dokumentacja geologiczna (inna) dotycząca likwidacji studni głębinowej na działce nr ew. 247/138 w Radomiu przy ul. Kozińskiej 97	Broda Kamila	2013
96	1246932	Kat. 390/14 Urz. Marsz. Woj. Mazowieckiego, Warszawa;	Dokumentacja geologiczna (inna) otworów wiertniczych wykonanych w celu wykorzystania ciepła Ziemi na działce o nr ewid. 2/18 położonej w miejscowości Radom	Bigaj Zbigniew	2014
97	1246935	Kat. 33/12 Urz. Marsz. Woj. Mazowieckiego, Warszawa;	Dokumentacja geologiczna dokumentująca dwie studnie czerpalne i dwie studnie chłonne wykonane w celu wykorzystania ciepła Ziemi (na terenie Muzeum Wsi Radomskiej przy ul. Szydłowieckiej w Radomiu)	Kapel Piotr	2011
98	928729	Inw. 2988/2006 CAG PIG, Warszawa; Kat. 219/06 Urz. Marsz. Woj. Mazowieckiego, Warszawa;	Dokumentacja geologiczna likwidacji otworu nr 10a ujęcia wód podziemnych z utworów kredowych ujęcia komunalnego "Radom-Zachód" (Sławno) w miejsc. Radom ul. Zachodnia	Wieczorek Wiesław	2006
99	1032660	Inw. 2748/2015 CAG PIG, Warszawa; Kat. 570/15 Urz. Marsz. Woj. Mazowieckiego, Warszawa;	Dokumentacja geologiczna likwidacji otworu wiertniczego - studni nr 1 ujęcia wód podziemnych z utworów kredowych "Białostocka" w Radomiu, gm. Radom, pow. Radom, woj. mazowieckie	Wieczorek Wiesław	2015
100	962898	Inw. 4618/2010 CAG PIG, Warszawa;	Dokumentacja geologiczna określająca warunki geologiczno - inżynierskie i hydrogeologiczne dla projektowanego garażu i stacji paliw przy ul. Kelles - Krauza w Radomiu	Kowalczyk Jacek	1998
101	926099	Inw. 2524/2006 CAG PIG, Warszawa; Kat. 249/06 Urz. Marsz. Woj. Mazowieckiego, Warszawa;	Dokumentacja geologiczna określająca warunki hydrogeologiczne oraz stan czystości środowiska gruntowo-wodnego terenu projektowanej budowy zakładu przetwórstwa folii polietylenowych firmy PRYM Sp. z o.o. w Radomiu przy ul. Stalowej 3	Broclawik Wiesław, Stanek Czesław	2005
102	1225664	Inw. 1852/2019 CAG PIG, Warszawa; Kat. 555/19 Urz. Marsz. Woj. Mazowieckiego, Warszawa;	Dokumentacja geologiczna otworu technicznego pod głęboki uziom anodowy w miejsc. Radom ul. Białobrzaska, gm. i pow. Radom, woj. mazowieckie	Blimke Dariusz, Kozłowski Mikołaj, Pomianowska Halina, Rudzki Michał	2018



Lp.	Nr CBDG dokumentu	Numery archiwalne	Tytuł	Autor	Rok
103	1246936	Kat. 602/14 Urz. Marsz. Woj. Mazowieckiego, Warszawa;	Dokumentacja geologiczna sieci monitoringu lokalnego wód podziemnych poziomu czwartorzędowego (obiekt: stacja paliw płynnych, Radom ul. Słowackiego)	Kapel Piotr, Spętany Tomasz	2014
104	1244348	Kat. 527/08 Urz. Marsz. Woj. Mazowieckiego, Warszawa;	Dokumentacja geologiczna sieci monitoringu lokalnego wód podziemnych poziomu czwartorzędowego - Zakład Przedwarzania Odpadów w m. Radom, ul. Energetyków dz. nr 9/114, 9/134, 9/142, 9/143, 9/144, 9/145	Kapel Piotr, Lemanowicz Norbert, Spętany Tomasz	2008
105	962265	Inw. 4204/2010 CAG PIG, Warszawa;	Dokumentacja geologiczna sieci monitoringu lokalnego wód podziemnych poziomu czwartorzędowego stacja paliw płynnych Radom ul. Toruńska 7	Kapel Piotr	2005
106	962402	Inw. 4249/2010 CAG PIG, Warszawa;	Dokumentacja geologiczna sieci monitoringu lokalnego wód podziemnych poziomu czwartorzędowego stacja paliw płynnych Radom ul. Wierzbicka gm. Radom, pow. grodzki, woj. mazowieckie	Kapel Piotr	2004
107	962747	Inw. 4477/2010 CAG PIG, Warszawa;	Dokumentacja geologiczna sieci monitoringu lokalnego wód podziemnych poziomu czwartorzędowego stacja paliw płynnych, Radom ul. Poniatowskiego	Kapel Piotr	2003
108	1246933	Kat. 130/12 Urz. Marsz. Woj. Mazowieckiego, Warszawa;	Dokumentacja geologiczna sieci monitoringu lokalnego wód podziemnych poziomu czwartorzędowego w Radomiu przy ul. Wojska Polskiego 11- stacja Paliw Płynnych Transoil paliwa Sp. z o.o.	Kapel Piotr, Spętany Tomasz	2012
109	1244426	Kat. 240/08 Urz. Marsz. Woj. Mazowieckiego, Warszawa;	Dokumentacja geologiczna sieci monitoringu lokalnego wód podziemnych poziomu czwartorzędowego w m. Radom	Kapel Piotr, Spętany Tomasz	2008
110	1244427	Kat. 246/08 Urz. Marsz. Woj. Mazowieckiego, Warszawa;	Dokumentacja geologiczna sieci monitoringu lokalnego wód podziemnych poziomu czwartorzędowego w m. Radom	Kapel Piotr, Spętany Tomasz	2008
111	1244428	Kat. 401/08 Urz. Marsz. Woj. Mazowieckiego, Warszawa;	Dokumentacja geologiczna sieci monitoringu lokalnego wód podziemnych poziomu czwartorzędowego w m. Radom, Stacja Paliw Płynnych, ur. Kapturska dz. nr 54/2	Kapel Piotr, Spętany Tomasz	2008
112	1244434	Kat. 90/06 Urz. Marsz. Woj. Mazowieckiego, Warszawa;	Dokumentacja geologiczna studni chłonnych z utworów czwartorzędowych w m. Radom	Kapel Piotr, Wieczorek Wiesław	2006
113	940648	Inw. 1356 Państw. Inst. Geol., Oddz. Świętokrzyski, Kielce;	Dokumentacja geologiczna wraz z oceną wpływu na środowisko /wody podziemne/ projektowanej stacji przetwarzania paliw ropopochodnych na bocznicy kolejowej w Radomiu przy ul. Chorzowskiej.	Prażak J.	1991
114	1076292	Inw. 8120/2016 CAG PIG, Warszawa; Kat. 506/16 Urz. Marsz. Woj. Mazowieckiego, Warszawa;	Dokumentacja geologiczna z likwidacji otworów wiertniczych (studziennych) położonych na terenie kompleksu wojskowego w Radomiu, gm. Radom, pow. Radom, woj. mazowieckie	Stachurski Piotr	2016
115	1214985	Inw. 192/2019 CAG PIG, Warszawa; Kat. 773/18 Urz. Marsz. Woj. Mazowieckiego, Warszawa;	Dokumentacja geologiczna z wykonania likwidacji studni nr 10 zlokalizowanej w Radomiu przy ul. Rodziny Winczewskich, gm. i pow. Radom, woj. mazowieckie	Dyda Miłosz	2018
116	1215022	Inw. 197/2019 CAG PIG, Warszawa; Kat. 772/18 Urz. Marsz. Woj. Mazowieckiego, Warszawa;	Dokumentacja geologiczna z wykonania likwidacji studni nr 9 zlokalizowanej przy ul. Rodziny Winczewskich w Radomiu, gm. i pow. Radom, woj. mazowieckie	Dyda Miłosz	2018
117	1254904	Kat. 267/10 Urz. Marsz. Woj. Mazowieckiego, Warszawa;	Dokumentacja geologiczna z wykonania prac geologicznych związanych z montażem sieci monitoringu lokalnego wód podziemnych na terenie modernizowanej stacji paliw płynnych PKN ORLEN S.A. nr 1409 przy ul. Świerkowej 46 w Radomiu	Andrzejewski Wojciech, Pachurka Agnieszka	2010
118	1244444	Kat. 91/06 Urz. Marsz. Woj. Mazowieckiego, Warszawa;	Dokumentacja geologiczna z wykonania prac geologicznych związanych z montażem sieci monitoringu lokalnego wód podziemnych na terenie stacji paliw płynnych PKN ORLEN S.A. przy ul. 1905 roku / Młodzianowskiej w m. Radom	Andrzejewski Wojciech, Urban Radosław	2006
119	1244447	Kat. 53/07 Urz. Marsz. Woj. Mazowieckiego, Warszawa;	Dokumentacja geologiczna z wykonania prac geologicznych związanych z montażem sieci monitoringu lokalnego wód podziemnych na terenie stacji paliw płynnych PKN ORLEN S.A. przy zbiegu ulic Żółkiewskiego i Chrobrego w Radomiu	Andrzejewski Wojciech, Urban Radosław	2006
120	962419	Inw. 4287/2010 CAG PIG, Warszawa;	Dokumentacja geologiczna z wykonania sieci monitoringu dla kontroli wód podziemnych w rejonie modernizowanej stacji paliw nr 15 przy ul. Struga w Radomiu	Krakowiak Roman	2005
121	962333	Inw. 4280/2010 CAG PIG, Warszawa;	Dokumentacja geologiczna z wykonania sieci monitoringu lokalnego wód podziemnych na terenie stacji paliw płynnych STATOIL przy ul. A. Struga i ul. S. Zbrowskiego (działki nr 13/3, 12/4, 12/5, 12/6, 12/7) w Radomiu woj. mazowieckie	Stanek Czesław	2005

Lp.	Nr CBDG dokumentu	Numery archiwalne	Tytuł	Autor	Rok
122	1301104	Inw. 4328/2020 CAG PIG, Warszawa;	Dokumentacja geologiczna zlikwidowanej studni głębinowej nr 2 ujmującej wody z utworów kredowych, miejsc. Radom, ul. Błędownska 18a, działka nr ewid. 313, gm. i pow. Radom, woj. mazowieckie	Kałach Zbigniew	2019
123	961721	Inw. 2428/2010 CAG PIG, Warszawa; Kat. 540/10 Urz. Marsz. Woj. Mazowieckiego, Warszawa;	Dokumentacja geologiczna złoża piasków "Malczew 1" w kat. C1 w miejscowości Radom, dz. Malczew, gm. Radom, pow. radomski, woj. mazowieckie	Radomski Tadeusz	2009
124	943468	Inw. 2740/2008 CAG PIG, Warszawa; Kat. 740/08 Urz. Marsz. Woj. Mazowieckiego, Warszawa;	Dokumentacja geologiczna złoża piasków "Malczew" w kategorii C1 w miejscowości Radom, dz. Malczew	Radomski T.	2008
125	898703	Inw. 3237/2004 CAG PIG, Warszawa; Kat. 2399 Urz. Marsz. Woj. Mazowieckiego, Warszawa;	Dokumentacja geologiczna złoża piasków "Pruszków" w kat. C1 w miejsc. Radom.	Masternak Zdzisław	2004
126	919349	Inw. 1477/2006 CAG PIG, Warszawa; Kat. 540/06 Urz. Marsz. Woj. Mazowieckiego, Warszawa;	Dokumentacja geologiczna złoża piasków "Wincentów III" w kat. C1 w miejsc. Radom	Mróz W., Stanek C.	2006
127	1120310	Inw. 3979/2017 CAG PIG, Warszawa; Kat. 700/17 Urz. Marsz. Woj. Mazowieckiego, Warszawa;	Dokumentacja geologiczna złoża piasków kwarcowych "Lesiów Wincentów II", miejsc. Radom, woj. mazowieckie	Dulęba Wojciech, Tokarczyk Jerzy	2016
128	798556	Inw. Dok/sł/DII/334 CUG CAG PIG, Warszawa; Kat. 1871 Urz. Marsz. Woj. Mazowieckiego, Warszawa;	Dokumentacja geologiczna złoża surowców ilastych ceramiki budowlanej cegielni Firlej	Michnowicz Alina	1959
129	962309	Inw. 4141/2010 CAG PIG, Warszawa;	Dokumentacja geologiczno - inżynierska dla określenia warunków gruntowo - wodnych podłoża pod projektowaną wagę wagonową i budkę wagowego na stacji Radom	Maciąg Lech	1997
130	964725	Inw. 5120/2010 CAG PIG, Warszawa;	Dokumentacja geologiczno - inżynierska dla projektu technicznego budowy obiektów Radomskich Zakładów Mechanizacji Budownictwa ZREMB w Radomiu	Wiśniewski Leon	1967
131	523308	Inw. 1928/2010 CAG PIG, Warszawa; Kat. I/191 Przeds. Geol. Sp. z o.o., Kielce;	Dokumentacja geologiczno - inżynierska dla projektu wstępnego pod budynek mieszkalny przy ul. Czachowskiego w Radomiu	Stec Stanisław	1963
132	523245	Inw. 1958/2010 CAG PIG, Warszawa; Kat. I/199 Przeds. Geol. Sp. z o.o., Kielce;	Dokumentacja geologiczno - inżynierska dla projektu wstępnego pod budynek mieszkalny przy ul. Młodzianowskiej w Radomiu	Stec Stanisław	1963
133	523434	Inw. 1903/2010 CAG PIG, Warszawa;	Dokumentacja geologiczno - inżynierska do projektu wstępnego III kondygnacyjnego budynku M 2 przy ul. Młodzianowskiej w Radomiu	Badowska Hanna	1966
134	523304	Inw. 1931/2010 CAG PIG, Warszawa; Kat. I/1699/PH Przeds. Geol. Sp. z o.o., Kielce;	Dokumentacja geologiczno - inżynierska pod budowę Fabryki Tarcz Zakładów Wytwórczych Aparatury Teletechnicznej w miejscowości Radom - Gołębiów	Tośta Iwona, Żebrowska Kazimiera	1970
135	522751	Inw. 5126/2010 CAG PIG, Warszawa;	Dokumentacja geologiczno - inżynierska pod budowę budynku 5-cio kondygnacyjnego w Radomiu, ul. Struga	Belcarz Jerzy, Sowiński Janusz	1968
136	523358	Inw. 1916/2010 CAG PIG, Warszawa;	Dokumentacja geologiczno - inżynierska pod budowę kotłowni Łaźni Miejskiej w Radomiu, ul. Planty	Belcarz Jerzy, Prędoła Z.	1965
137	523305	Inw. 1930/2010 CAG PIG, Warszawa; Kat. I/2294/PH Przeds. Geol. Sp. z o.o., Kielce;	Dokumentacja geologiczno - inżynierska pod przebudowę kina "Bałtyk" w Radomiu, ul. Moniuszki 15	Siejka Regina, Tośta Iwona	1970
138	523355	Inw. 1918/2010 CAG PIG, Warszawa; Kat. I/565/PH Przeds. Geol. Sp. z o.o., Kielce;	Dokumentacja geologiczno - inżynierska podłoża budowlanego działki pod estakadę dla Rejonowego Przemysłu Leśnego w Radomiu, ul. 1 Maja 68	Michalska Urszula	1963
139	962999	Inw. 4493/2010 CAG PIG, Warszawa;	Dokumentacja geologiczno - inżynierska uproszczona dla projektowanego garażu wielopiętrowego i stacji paliw w Radomiu przy ul. Kelles-Krauz / pierwszy etap badań/	Kowalczyk Jacek	1997

Lp.	Nr CBDG dokumentu	Numery archiwalne	Tytuł	Autor	Rok
140	962662	Inw. 4532/2010 CAG PIG, Warszawa;	Dokumentacja geologiczno inżynierska i hydrogeologiczna dla projektowanych domów handlowych i parkingów w Radomiu przy Al. Józefa Grzeczmarowskiego	Kowalczyk Jacek	1997
141	1000797	Inw. 3502/2013 CAG PIG, Warszawa; Kat. 164/13 Urz. Marsz. Woj. Mazowieckiego, Warszawa;	Dokumentacja geologiczno inżynierska określająca warunki geologiczno inżynierskie dla projektu rozbudowy centrum logistycznego TG PARK w Radomiu	Nowak Maciej, Nyckowiak Marcin, Troć Maciej, Łęcki Paweł	2013
142	523471	Inw. 4165/2010 CAG PIG, Warszawa; Kat. I/1847 Przeds. Geol. Sp. z o.o., Kielce;	Dokumentacja geologiczno- inżynierska dla magistrali ciepłej w Radomiu ul. ul. Daleka, Warszawska, Chrobrego, Plac Zwycięstwa	Kawarska Leokadia	1979
143	962422	Inw. 4289/2010 CAG PIG, Warszawa;	Dokumentacja geologiczno- inżynierska dla projektu stadionu sportowego przy ul. A. Struga w Radomiu	Broclawik Wiesław	2005
144	523493	Inw. 4072/2010 CAG PIG, Warszawa;	Dokumentacja geologiczno- inżynierska dla projektu technicznego budowy obiektów nr 1, 2, 3 na trasie projektowanej obwodnicy rzeszowskiej odc. II w Radomiu	Buczowski Tadeusz	1978
145	523519	Inw. 4757/2010 CAG PIG, Warszawa; Kat. I/1931 Przeds. Geol. Sp. z o.o., Kielce;	Dokumentacja geologiczno- inżynierska dla projektu technicznego budowy wiaduktów drogowych w Radomiu w ul. Żółkiewskiego, Koziennickiej Trasy TK i Struga	Siejka Regina	1980
146	522980	Inw. 1947/2010 CAG PIG, Warszawa; Kat. I/1534 Przeds. Geol. Sp. z o.o., Kielce;	Dokumentacja geologiczno- inżynierska dla projektu technicznego pod budowę Zakładowego Centrum Obliczeniowego Wydziału Produkcji Maszyn do Pisania Zakładów Metalowych im. "Woltera" w Radomiu ul. Koziennicka	Żebrowska Kazimiera	1976
147	522909	Inw. 1987/2010 CAG PIG, Warszawa; Kat. I/749 Przeds. Geol. Sp. z o.o., Kielce;	Dokumentacja geologiczno- inżynierska pod kolektor kanalizacji deszczowej w Radomiu przy ulicy Czarnej	Stec Stanisław	1967
148	522841	Inw. 1999/2010 CAG PIG, Warszawa;	Dokumentacja geologiczno- inżynierska pod rozbudowę R.Z.F. i C.- Zakład nr 1 w Radomiu, ul. Świerczewskiego, woj. Kielce	Belcarz Jerzy, Sowiński Janusz	1970
149	523722	Inw. 4801/2010 CAG PIG, Warszawa;	Dokumentacja geologiczno- inżynierska studium przedprojektowe koncepcja zagospodarowania terenu, osiedle mieszkaniowe "Północ" Radom ul. ul. Warszawska, Żółkiewskiego /wraz z przyległymi terenami gmin Jedlińsk i Jastrzębie/ cz. tekstowa	Kowalczyk Jacek	1982
150	523725	Inw. 4811/2010 CAG PIG, Warszawa;	Dokumentacja geologiczno- inżynierska studium przedprojektowe koncepcja zagospodarowania terenu, osiedle mieszkaniowe "Północ" Radom ul. ul. Warszawska, Żółkiewskiego /wraz z przyległymi terenami gmin Jedlińsk i Jastrzębie/, zał. nr 1-11	Kowalczyk Jacek	1982
151	523729	Inw. 4812/2010 CAG PIG, Warszawa;	Dokumentacja geologiczno- inżynierska studium przedprojektowe koncepcja zagospodarowania terenu, osiedle mieszkaniowe "Północ" Radom ul. ul. Warszawska, Żółkiewskiego /wraz z przyległymi terenami gmin Jedlińsk i Jastrzębie/, zał. nr 201-469	Kowalczyk Jacek	1982
152	523721	Inw. 4810/2010 CAG PIG, Warszawa;	Dokumentacja geologiczno- inżynierska studium przedprojektowe koncepcja zagospodarowania terenu, osiedle mieszkaniowe "Północ" Radom ul. ul. Warszawska, Żółkiewskiego /wraz z przyległymi terenami gmin Jedlińsk i Jastrzębie/, zał. nr 30-200	Kowalczyk Jacek	1982
153	522877	Inw. 1994/2010 CAG PIG, Warszawa;	Dokumentacja geologiczno- inżynierska terenu pod rozbudowę Zakładu nr 3 Wytwórni Urządzeń Instalacji Przemysłowych "Termowent" w Radomiu ul. Dzierżyńskiego 95a / dla projektu technicznego/	Lis Stanisław	1966
154	523060	Inw. 4063/2010 CAG PIG, Warszawa; Kat. I/1258 Przeds. Geol. Sp. z o.o., Kielce;	Dokumentacja geologiczno- inżynierska z technicznych badań podłoża gruntowego pod rozbudowę Bazy Radomskiego Przedsiębiorstwa Budownictwa w Radomiu przy ul. Nowej 3	Stec Stanisław	1972
155	522958	Inw. 1900/2010 CAG PIG, Warszawa;	Dokumentacja geologiczno- techniczna dla założeń inwestycji technicznego kolektora sanitarnego i wód opadowych budowy w Radomiu, pow. Radom, woj. kieleckie	Bronikowska J.	1967
156	962616	Inw. Dok/sł/FI/2679 CUG CAG PIG, Warszawa;	Dokumentacja geologiczno-inżynierska dla "Odlewni Radomskich" w Radomiu, ul Dąbrowskiego 15, pow. Radom, woj. kieleckie	Wiśniewski L.	1961
157	523156	Inw. 4636/2010 CAG PIG, Warszawa;	Dokumentacja geologiczno-inżynierska dla fazy projektu podstawowego budynków nr 22, 23, 24 w osiedlu mieszkaniowym w Radomiu, ul. Zimna	Werbicki Bogdan	1967
158	523362	Inw. 4106/2010 CAG PIG, Warszawa;	Dokumentacja geologiczno-inżynierska dla fazy projektu podstawowego osiedla mieszkaniowego "Ustronie" jednostka A w Radomiu ul. Młodzianowska i Staroopatowska	Kowalczyk J.	1970
159	523316	Inw. 1924/2010 CAG PIG, Warszawa; Kat. I/1677/PH Przeds. Geol. Sp. z o.o., Kielce;	Dokumentacja geologiczno-inżynierska dla nadbudowy budynku administracyjnego nr 26 Zakładów Metalowych w Radomiu, ul. Ciepła nr 1	Kawarska Leokadia, Tośta Iwona	1970

Lp.	Nr CBDG dokumentu	Numery archiwalne	Tytuł	Autor	Rok
160	1244462	Kat. 748/06 Urz. Marsz. Woj. Mazowieckiego, Warszawa;	Dokumentacja geologiczno-inżynierska dla określenia geotechnicznych warunków posadowienia Zakładu Utylizacji Odpadów Komunalnych przy ul. Witosa w Radomiu-Wincentowie	Majcher Marta, Załuski Andrzej	2006
161	1083502	Inw. 9670/2016 CAG PIG, Warszawa; Kat. 551/16 Urz. Marsz. Woj. Mazowieckiego, Warszawa;	Dokumentacja geologiczno-inżynierska dla określenia warunków geol.-inż. w podłożu projektowanej inwestycji pn.: "Przebudowa drogi krajowej nr 9 i 12 w Radomiu - ulicy Wojska Polskiego i Żółkiewskiego na odcinku od ul. Zbrowskiego do ul. Kozienickiej wraz z przebudową ul. Zwolińskiego"	Żak-Marszałek Marzena	2016
162	1201715	Inw. 4556/2018 CAG PIG, Warszawa; Kat. 377/18 Urz. Marsz. Woj. Mazowieckiego, Warszawa;	Dokumentacja geologiczno-inżynierska dla określenia warunków geologiczno-inżynierskich do projektu budowlanego nadbudowy istniejącego budynku mieszkalnego, jednorodzinnego, wolnostojącego i jego rozbudowę o część mieszkalno-usługową zlokalizowanego na dz. nr 74/4, 74/5 na Starym Mieście w Radomiu, gm. Radom, pow. M. Radom, woj. mazowieckie	Kozanecka Bogusława, Piwowarski Tomasz	2018
163	1258926	Inw. 8606/2019 CAG PIG, Warszawa; Kat. 412/19 Urz. Marsz. Woj. Mazowieckiego, Warszawa;	Dokumentacja geologiczno-inżynierska dla określenia warunków geologiczno-inżynierskich na potrzeby budowy obiektów budowlanych bloku kogeneracyjnego o mocy ok. 75 MWt/22 MWe na terenie Ciepłowni Południe na dz. nr 96/2, 98/6, 99, 41/4, 38/2, 72/2, 97/10, 97/7 przy ul. Żelaznej 7 w Radomiu, gm. i pow. M. Radom, woj. mazowieckie	Mróz Paweł, Mróz Wiesław	2019
164	1020635	Inw. 3665/2014 CAG PIG, Warszawa; Kat. 365/14 Urz. Marsz. Woj. Mazowieckiego, Warszawa;	Dokumentacja geologiczno-inżynierska dla określenia warunków geologiczno-inżynierskich na potrzeby posadowienia obiektów stacji paliw PKN Orlen S.A. przy ul. Zwolińskiego w Radomiu gm. Radom woj. mazowieckie	Hermańska-Nikiel Dorota, Nikiel Grzegorz	2014
165	1201034	Inw. 4397/2018 CAG PIG, Warszawa; Kat. 678/18 Urz. Marsz. Woj. Mazowieckiego, Warszawa;	Dokumentacja geologiczno-inżynierska dla określenia warunków geologiczno-inżynierskich na potrzeby projektowanej inwestycji pt.: "Modernizacja linii kolejowej nr 8, na odcinku Warka-Radom (Lot C, D, E) od km 58, 100 do km 100, 850", gm. Warka, Grabów nad Pilicą, Stromiec, Jedlińsk, Jastrzębia, Radom, woj. mazowieckie	Gargas Tomasz, Jakubczyk Krzysztof, Jarosz Agnieszka, Karpyn Yulia, Klimowska Justyna, Nieckula-Skupień Monika, Pietruch Dorota	2018
166	1244464	Kat. 509/07 Urz. Marsz. Woj. Mazowieckiego, Warszawa;	Dokumentacja geologiczno-inżynierska dla potrzeb budowy kompleksu handlowo-rekreacyjno-mieszkalniowego "Centrum Słoneczne" w rejonie ulic Malczewskiego, Chrobrego i Struga w Radomiu	Fołyn Paweł, Klukowska Katarzyna, Krawczyk Tomasz, Krawczyk Wiktor, Krysiak Sławomir, Paprocki Piotr	2007
167	1017990	Inw. 2525/2014 CAG PIG, Warszawa; Kat. 244/14 Urz. Marsz. Woj. Mazowieckiego, Warszawa;	Dokumentacja geologiczno-inżynierska dla potrzeb posadowienia budynku handlowo-usługowego projektowanego na działce nr 23/2 położonej w Radomiu przy ul. Kozienickiej gm. Radom pow. radomski woj. mazowieckie	Kuc Józef, Kuc Romuald, Kuc Dominik	2014
168	996364	Inw. 5352/2012 CAG PIG, Warszawa; Kat. 368/12 Urz. Marsz. Woj. Mazowieckiego, Warszawa;	Dokumentacja geologiczno-inżynierska dla proj. bud. hali sportowo-widowiskowej wraz z zagospodar. terenu, wjazdami, parkingami, drogami wew., małą architekturą, miejscami gromadzenia odpadów, zielenią, infrastrukturą techn. i innymi elementami zagospodar. terenu niezbędnymi do funkcjonowania hali na dz. nr 81, 78, 74/6, 74/23 obręb 35 przy ul. Struga i ul. Zbrowskiego w Radomiu	Płoskonka Jan, Szumilas Maciej	2012
169	1244470	Kat. 97/08 Urz. Marsz. Woj. Mazowieckiego, Warszawa;	Dokumentacja geologiczno-inżynierska dla projektowanej kładki dla pieszych ponad ulicą A. Struga w Radomiu	Bieleń Romuald, Janica Rafał	2008
170	523262	Inw. 1952/2010 CAG PIG, Warszawa; Kat. I/1215/PH Przeds. Geol. Sp. z o.o., Kielce;	Dokumentacja geologiczno-inżynierska dla projektu kanałów burzowego i sanitarnego Zakładu nr 5 Wytwórni Urządzeń Instalacji Przemysłowych "Termowent" w Radomiu, ul. Dzierżyńskiego 95 a	Lis Stanisław	1966
171	522816	Inw. 4517/2010 CAG PIG, Warszawa;	Dokumentacja geologiczno-inżynierska dla projektu podstawowego Domu Kultury w Radomiu, ul. Kościuszki	Rasimowicz B.	1966
172	522846	Inw. 1977/2010 CAG PIG, Warszawa;	Dokumentacja geologiczno-inżynierska dla projektu podstawowego budowy budynku socjalno-administracyjnego II kondygn. przy ul. Nowej 3 w Radomiu	Kownacka E.	1963
173	523265	Inw. 1951/2010 CAG PIG, Warszawa;	Dokumentacja geologiczno-inżynierska dla projektu podstawowego budynku mieszkalnego w Radomiu przy ul. Czystej	Piotrowski M.	1967
174	523501	Inw. 4765/2010 CAG PIG, Warszawa; Kat. I/1837 Przeds. Geol. Sp. z o.o., Kielce;	Dokumentacja geologiczno-inżynierska dla projektu technicznego budowy budynku socjalno-dydaktycznego i obiektów towarzyszących Strzelnicy Sportowej Radom, ul. Głowackiego	Kawarska Leokadia	1979



Lp.	Nr CBDG dokumentu	Numery archiwalne	Tytuł	Autor	Rok
175	522916	Inw. 1989/2010 CAG PIG, Warszawa; Kat. I/784 Przeds. Geol. Sp. z o.o., Kielce;	Dokumentacja geologiczno-inżynierska dla projektu technicznego budowy kolektora sanitarnego "H" i deszczowego "F"- od ul. Wierzbickiej do ul. Młodzianowskiej w Radomiu /część I- obejmująca otwory od nr 1 do 20/	Stec Stanisław	1967
176	522795	Inw. 4523/2010 CAG PIG, Warszawa; Kat. I/1157/PH Przeds. Geol. Sp. z o.o., Kielce;	Dokumentacja geologiczno-inżynierska dla projektu technicznego budynków mieszkalnych Spółdzielni Mieszkaniowej "Nasz Dom" w Radomiu, ul. Bydgoska i ul. 1-go Maja	Gumowska Ewa, Taszek Bogumił	1966
177	523209	Inw. 4568/2010 CAG PIG, Warszawa;	Dokumentacja geologiczno-inżynierska dla projektu wstępnego budynków administracyjnych i hal produkcyjnych Zakładów Metalowych im. gen. Waltera w Radomiu przy ul. Młodzianowskiej	Adamski J.	1966
178	522799	Inw. 4525/2010 CAG PIG, Warszawa;	Dokumentacja geologiczno-inżynierska dla projektu wstępnego hali powłok oraz oczyszczalni chemicznej ścieków przemysłowych na terenie Zakładów Metalowych im. gen. Waltera w Radomiu	Adamski J.	1966
179	522923	Inw. 1896/2010 CAG PIG, Warszawa; Kat. I/173 Przeds. Geol. Sp. z o.o., Kielce;	Dokumentacja geologiczno-inżynierska dla projektu wstępnego pod budowę Zakładu Stolarstwa Budowlanej przy ul. Gdyńskiej w Radomiu	Majewski Józef, Rozpara Józef	1962
180	420804	Inw. 1935/2010 CAG PIG, Warszawa; Kat. I/198 Przeds. Geol. Sp. z o.o., Kielce;	Dokumentacja geologiczno-inżynierska dla projektu wstępnego pod budynki mieszkalne przy ul. Dolnej w Radomiu	Stec Stanisław	1963
181	523354	Inw. 1919/2010 CAG PIG, Warszawa; Kat. I/187 Przeds. Geol. Sp. z o.o., Kielce;	Dokumentacja geologiczno-inżynierska dla projektu wstępnego pod budynki mieszkalno-usługowe przy ul. Traugutta w Radomiu	Stec Stanisław	1962
182	523159	Inw. 4639/2010 CAG PIG, Warszawa;	Dokumentacja geologiczno-inżynierska dla spółdzielczego Osiedla Mieszkaniowego w Radomiu ul. Słowackiego i ul. Żeromskiego	Zaręba A.	1967
183	1244476	Kat. 458/06 Urz. Marsz. Woj. Mazowieckiego, Warszawa;	Dokumentacja geologiczno-inżynierska dla ustalenia geotechnicznych warunków posadowienia obiektów budowlanych związanych z przebudową stacji LPG wraz z rozbudową o stację paliw płynnych przy ul. Domagalskiego 79 w Radomiu	Mróz Wiesław	2006
184	1244478	Kat. 669/06 Urz. Marsz. Woj. Mazowieckiego, Warszawa;	Dokumentacja geologiczno-inżynierska dla ustalenia geotechnicznych warunków posadowienia w związku z budową stacji paliw płynnych w Radomiu przy Centrum Handlowym "Carrefour" przy ul. Żółkiewskiego 4, Radom	Majewska-Durjasz Iwona, Pinkosz Jan	2006
185	962423	Inw. 4270/2010 CAG PIG, Warszawa;	Dokumentacja geologiczno-inżynierska dla założeń projektowych budowy oczyszczalni ścieków w Radomiu woj. Kieleckie	Gorzkość H.	1962
186	523452	Inw. 4173/2010 CAG PIG, Warszawa; Kat. I/1577 Przeds. Geol. Sp. z o.o., Kielce;	Dokumentacja geologiczno-inżynierska dla założeń techniczno-ekonomicznych budowy Zakładu Remontowego Transportu Energetyki, Radom ul. Toruńska	Buczowska Dolores, Żebrowska Kazimiera	1976
187	86133	Inw. 13801 CUG CAG PIG, Warszawa;	Dokumentacja geologiczno-inżynierska dla założeń technicznych budowy drogi ekspresowej Jedlińsk - Orońsko w ciągu trasy E-7 km 88+00 - 116+00	Buczowski Tadeusz, Kawarska Leokadia, Masternak Teresa, Rybka Andrzej	1981
188	962778	Inw. 4566/2010 CAG PIG, Warszawa; Kat. I/1646/PH Przeds. Geol. Sp. z o.o., Kielce;	Dokumentacja geologiczno-inżynierska do jednostadiowego projektu podstawowego przebudowy mostów na rzece Mlecznej przy ulicach: Warszawskiej, Czarnieckiego, Suchej i Szydłowieckiej oraz na Potoku Południowym przy ul. Wierzbickiej w Radomiu	Tościa Iwona	1970
189	962607	Inw. 4329/2010 CAG PIG, Warszawa;	Dokumentacja geologiczno-inżynierska do projektu architektoniczno-budowlanego wraz z rozpoznaniem stanu skażenia środowiska gruntowo-wodnego - dom handlowy HIT, Radom, ul. A. Struga 73	Młodawska Ewa	1998
190	928033	Inw. 453/2007 CAG PIG, Warszawa;	Dokumentacja geologiczno-inżynierska do projektu budowlanego przebudowy i modernizacji kanalizacji sanitarnej, ogólnospławnej i sieci wodociągowej na obszarze miasta Radom	Górzyński M.	2006
191	1244381	Kat. 749/06 Urz. Marsz. Woj. Mazowieckiego, Warszawa;	Dokumentacja geologiczno-inżynierska do projektu budowlanego przebudowy i modernizacji kanalizacji sanitarnej, ogólnospławnej i sieci wodociągowej na obszarze miasta Radomia	Górzyński Marek	2006
192	1001821	Inw. 4040/2013 CAG PIG, Warszawa; Kat. 329/13 Urz. Marsz. Woj. Mazowieckiego, Warszawa;	Dokumentacja geologiczno-inżynierska do projektu budowlanego stacji paliw nr 1219 w Radomiu ul. Warszawska 17 dz. nr 107/6 i 107/9	Piwowski Tomasz	2013
193	1244382	Kat. 241/08 Urz. Marsz. Woj. Mazowieckiego, Warszawa;	Dokumentacja geologiczno-inżynierska do projektu budowlanego wewnątrzzakładowej stacji paliw płynnych przy ul. Ks. Łukasika w Radomiu	Kłys Andrzej	2008

Lp.	Nr CBDG dokumentu	Numery archiwalne	Tytuł	Autor	Rok
194	538245	Kat. 4150 Przeds. Geol. Bud. Wodn. Hydrogeo, Kraków; Kat. H2232 CAG PIG, Warszawa;	Dokumentacja geologiczno-inżynierska do projektu podstawowego budowy hali remontowo-montażowej w Radomiu	Adamiak Jerzy, Pordzik M.	1965
195	523426	Inw. 1906/2010 CAG PIG, Warszawa;	Dokumentacja geologiczno-inżynierska do projektu podstawowego pod projektowany budynek produkcyjno-administracyjny Przedsiębiorstwa Budowy Kopalń Surowców Chemicznych w Radomiu, ul. Niedziałkowskiego róg Staszica	Belcarz Jerzy	1969
196	964715	Inw. 5124/2010 CAG PIG, Warszawa;	Dokumentacja geologiczno-inżynierska do projektu podstawowego pod wiadukt drogowy na skrzyżowaniu linii kolejowej Radom - Dęblin z drogą państwową Radom - Zwolen - Puławy w Radomiu, woj. Kielce	Belcarz Jerzy, Krawczyk Zdzisław	1972
197	523102	Inw. 4753/2010 CAG PIG, Warszawa; Kat. I/1700/PH Przeds. Geol. Sp. z o.o., Kielce;	Dokumentacja geologiczno-inżynierska do projektu technicznego Bazy Remontowej Ciepłno-Mechanicznej Zakładów Energetycznych Okręgu Wschodniego w Radomiu woj. kieleckie	Gierowska-Szrajcr Krystyna, Tracz Maria	1971
198	1115489	Inw. 3304/2017 CAG PIG, Warszawa; Kat. 176/17 Urz. Marsz. Woj. Mazowieckiego, Warszawa;	Dokumentacja geologiczno-inżynierska do przedsięwzięcia: Budowa hali magazynowej na dz. nr 163/8, 94/11, 96/11, 95/11, 97/10, 98/11, 101/9, 102/9, 99/10, 100/10, 92/5 położonych w Radomiu przy ul. Żółkiewskiego, woj. mazowieckie	Karolczak Michał, Kumor Maciej, Kumor Łukasz, Stałowski Przemysław, Wierzycka-Balcerek Ewelina	2017
199	1026556	Inw. 952/2015 CAG PIG, Warszawa; Kat. 43/15 Urz. Marsz. Woj. Mazowieckiego, Warszawa;	Dokumentacja geologiczno-inżynierska do przedsięwzięcia: budowa hali nr 3 i 4 przy ul. Samorządowej w Radomiu - działka nr ew. 19/6	Balcerak Ewelina, Karolczak Michał, Kumor Łukasz, Kumor Maciej, Kordian, Zalesiński Michał	2014
200	1012331	Inw. 5743/2013 CAG PIG, Warszawa; Kat. 622/13 Urz. Marsz. Woj. Mazowieckiego, Warszawa;	Dokumentacja geologiczno-inżynierska do przedsięwzięcia: rozbudowa magazynu przy ul. Samorządowej w Radomiu - działka nr ew. 19/6.	Karolczak Michał, Kumor Maciej K., Kumor Łukasz, Zalesiński Michał	2013
201	1184471	Inw. 1690/2018 CAG PIG, Warszawa; Kat. 178/18 Urz. Marsz. Woj. Mazowieckiego, Warszawa;	Dokumentacja geologiczno-inżynierska na potrzeby posadowienia budynku serwisu samochodowego ze stacją kontroli pojazdów oraz myjnią samochodową przy ul. Kozienickiej w miejsc. Radom, gm. Radom, pow. radomski, woj. mazowieckie	Oleksik Jacek, Spętany Tomasz	2018
202	1058352	Inw. 5172/2016 CAG PIG, Warszawa; Kat. 316/16 Urz. Marsz. Woj. Mazowieckiego, Warszawa;	Dokumentacja geologiczno-inżynierska na potrzeby posadowienia obiektów budowlanych - garażu podziemnego Radom Rynek wraz z dojazdem od ul. Wolność oraz posadowienia kamienicy (Rwańska 2 i 4) w Radomiu, gm. miejska Radom, pow. radomski grodzki, woj. mazowieckie	Lemanowicz Norbert, Spętany Tomasz	2016
203	1286763	Inw. 2522/2020 CAG PIG, Warszawa;	Dokumentacja geologiczno-inżynierska określająca warunki geologiczno-inżynierskie dla potrzeb inwestycji pn.: "Przygotowanie i realizacja rozbudowy PL Radom", (woj. mazowieckie, miasto Radom)	Brzozowski Damian	2019
204	1287205	Inw. 2578/2020 CAG PIG, Warszawa;	Dokumentacja geologiczno-inżynierska określająca warunki geologiczno-inżynierskie dla projektu 2 budynków mieszkalnych wielorodzinnych z garażem podziemnym przy ul. Listopadowej w Radomiu (część dz. ew. nr 301/3, 231/146, 231/124 obręb 0010), gm. i pow. Radom, woj. mazowieckie	Stępień Michał	2020
205	1221602	Inw. 1202/2019 CAG PIG, Warszawa; Kat. 39/19 Urz. Marsz. Woj. Mazowieckiego, Warszawa;	Dokumentacja geologiczno-inżynierska określająca warunki geologiczno-inżynierskie dla projektu budynku mieszkalnego wielorodzinnego z garażem podziemnym przy ul. Listopadowej w Radomiu (dz. ew. nr 231/133, 231/134, 231/135, 231/136, 231/137, 231/138, 231/139, 231/140 i część dz. ew. nr 231/142, 231/118 obręb 0010), [gm. M. Radom, pow. Radom, woj. mazowieckie]	Stępień Michał	2018
206	1278765	Inw. 1401/2020 CAG PIG, Warszawa;	Dokumentacja geologiczno-inżynierska określająca warunki geologiczno-inżynierskie w celu określenia warunków geologiczno-inżynierskich na potrzeby posadowienia obiektów budowlanych: "Przebudowa odcinka drogi krajowej nr 7, na odcinku Jedlińsk-Wsola polegająca na urządzeniu ciągu pieszo-rowerowego. Projekt obiektu mostowego przez rzekę Młynówkę, działka nr ewid 60, obręb Piastów - w ciągu pieszo-rowerowym"., gm. Jedlińsk, pow. radomski, woj. mazowieckie	Spętany Tomasz	2020
207	523077	Inw. 4059/2010 CAG PIG, Warszawa; Kat. I/1690/PH Przeds. Geol. Sp. z o.o., Kielce;	Dokumentacja geologiczno-inżynierska pod budowę Bazy Transportu Leśnego w Radomiu, ul. Janiszewska	Gierowska-Szrajcr Krystyna, Tracz Maria	1971

Lp.	Nr CBDG dokumentu	Numery archiwalne	Tytuł	Autor	Rok
208	523014	Inw. 4121/2010 CAG PIG, Warszawa; Kat. I/1656/PH Przeds. Geol. Sp. z o.o., Kielce;	Dokumentacja geologiczno-inżynierska pod budowę Przychodni Obwodowej w Radomiu, ul. Lekarska; pow. Radom, woj. Kielce	Buczowski Tadeusz, Kawarska Leokadia	1970
209	523109	Inw. 4646/2010 CAG PIG, Warszawa; Kat. I/1678/PH Przeds. Geol. Sp. z o.o., Kielce;	Dokumentacja geologiczno-inżynierska pod budowę Szkoły Podstawowej w Radomiu, ul. Szklana	Rybka Andrzej, Tośta Iwona	1970
210	523108	Inw. 4647/2010 CAG PIG, Warszawa; Kat. I/1676/PH Przeds. Geol. Sp. z o.o., Kielce;	Dokumentacja geologiczno-inżynierska pod budowę Technikum Ekonomicznego w Radomiu, ul. Szklana; pow. Radom, woj. Kielce	Rybka Andrzej, Tośta Iwona	1970
211	522942	Inw. 1884/2010 CAG PIG, Warszawa; Kat. I/1637/PH Przeds. Geol. Sp. z o.o., Kielce;	Dokumentacja geologiczno-inżynierska pod budowę budynków mieszkalnych nr: 25 - 28 na osiedlu Struga w Radomiu; woj. Kielce	Buczowski Tadeusz	1970
212	523234	Inw. 1961/2010 CAG PIG, Warszawa; Kat. I/1119/PH Przeds. Geol. Sp. z o.o., Kielce;	Dokumentacja geologiczno-inżynierska pod budowę magazynu wyrobów gotowych w Zakładzie Nr 2 Odlewni Radomskich w Radomiu, ul. Średnia 15, woj. Kielce	Małys Zdzisław	1966
213	523213	Inw. 4560/2010 CAG PIG, Warszawa; Kat. I/1632/PH Przeds. Geol. Sp. z o.o., Kielce;	Dokumentacja geologiczno-inżynierska pod budynek mieszkalno-usługowy w Radomiu, ul. Traugutta 29/31; pow. Radom, woj. Kielce	Tośta Iwona, Żebrowska Kazimiera	1970
214	523267	Inw. 1950/2010 CAG PIG, Warszawa; Kat. I/1347/PH Przeds. Geol. Sp. z o.o., Kielce;	Dokumentacja geologiczno-inżynierska pod budynki administracyjno - produkcyjne Spółdzielni Inwalidów "Nowe Życie" w Radomiu przy ul. Gazowej	Gierowska-Szrajzer Krystyna	1967
215	522918	Inw. 1893/2010 CAG PIG, Warszawa; Kat. I/1680/PH Przeds. Geol. Sp. z o.o., Kielce;	Dokumentacja geologiczno-inżynierska pod projektowaną ulicę Maratońską i mosty w Radomiu od ul. Kieleckiej do ul. Dzierżyńskiego	Gierowska-Szrajzer Krystyna	1970
216	523244	Inw. 1959/2010 CAG PIG, Warszawa; Kat. I/437/PH Przeds. Geol. Sp. z o.o., Kielce;	Dokumentacja geologiczno-inżynierska podłoża budowlanego pod halę produkcyjną /zakład gumowy/ przy spółdzielni "Spoiwo" w Radomiu	Michalska Urszula	1962
217	522904	Inw. 1998/2010 CAG PIG, Warszawa; Kat. I/1290/PH Przeds. Geol. Sp. z o.o., Kielce;	Dokumentacja geologiczno-inżynierska podłoża przeznaczonego pod budowę kotłowni i komina przy hotelu "Europa" w Radomiu, Plac Konstytucji	Taszek Teresa	1967
218	522891	Inw. 1980/2010 CAG PIG, Warszawa;	Dokumentacja geologiczno-inżynierska projektu podstawowego, budynek mieszkalny w Radomiu ul. Wilcza	Piotrowski M.	1967
219	1275967	Inw. 1040/2020 CAG PIG, Warszawa;	Dokumentacja geologiczno-inżynierska ustalająca geologiczno-inżynierskie warunki budowy budynku biurowo-administracyjnego z urządzeniami infrastruktury technicznej PSE S.A wraz z zagospodarowaniem terenu na dz. nr 70/22, 72, 73, 74/1, 74/2 przy ul. Anny Walentynowicz w Radomiu, gm. i pow. M. Radom, woj. mazowieckie	Przyczka Iwona, Sawicka Joanna	2019
220	1244387	Kat. 78/09 Urz. Marsz. Woj. Mazowieckiego, Warszawa;	Dokumentacja geologiczno-inżynierska ustalająca geotechniczne warunki posadowienia dla potrzeb rozbudowy Mazowieckiego Centrum Sztuki Współczesnej "Elektrownia" przy ul. Kopernika 1 w Radomiu	Stępień Michał, Tymiański Wojciech	2009
221	1244413	Kat. 143/09 Urz. Marsz. Woj. Mazowieckiego, Warszawa;	Dokumentacja geologiczno-inżynierska z elementami hydrogeologicznymi rejonu przebudowywanej stacji paliw z budynkiem handlowym i myjnią samoobsługową stacji paliw Z.K. "TRANSOIL" przy ul. Wojska Polskiego 11 w Radomiu	Fice Marek, Masternak Zdzisław	2009
222	384698	Inw. 20735 Kat. 4332/258 CAG PIG, Warszawa;	Dokumentacja geologiczno-technologiczna złóż surowców ilastych Cegielni Wośniki, pow. Radom, woj. kieleckie	Meszkes H.	1960
223	523955	Inw. 4313/2010 CAG PIG, Warszawa;	Dokumentacja geotechniczna dla projektu technicznego budowy budynku dydaktyczno-socjalnego i stacji wodociągowej Z. Sz. O. w Radomiu - Wośnikach	Słowiok Gustaw	1984
224	523521	Inw. 4806/2010 CAG PIG, Warszawa;	Dokumentacja geotechniczna dla założeń techniczno-ekonomicznych i projektu technicznego budowy bazy techniczno-produkcyjnej P.B. Rol.	Słowiok G.	1980
225	961805	Inw. 4010/2010 CAG PIG, Warszawa;	Dokumentacja geotechniczna do projektu technicznego budowy Lecznicy Weterynaryjnej w Radomiu ul. Warzywna	Słowiok Gustaw	1983
226	523912	Inw. 4415/2010 CAG PIG, Warszawa;	Dokumentacja geotechniczna do projektu technicznego budowy budynku warsztatów szkolnych w Radomiu-Wośnikach	Słowiok Gustaw	1986
227	523740	Inw. 1852/2010 CAG PIG, Warszawa;	Dokumentacja geotechniczna do projektu technicznego budowy budynków mieszkalnych dla Okręgowego Zarządu Lasów Państwowych w Radomiu	Słowiok Gustaw	1989

Lp.	Nr CBDG dokumentu	Numery archiwalne	Tytuł	Autor	Rok
228	523994	Inw. 4290/2010 CAG PIG, Warszawa;	Dokumentacja geotechniczna do projektu technicznego budowy stacji paliw płynnych w Radomiu, ul. Kielecka 155/157	Mróz Marek, Mróz Wiesława	1991
229	523739	Inw. 1853/2010 CAG PIG, Warszawa;	Dokumentacja geotechniczna do projektu technicznego warsztatów szkolnych zespołu szkół elektronicznych przy ul. Olsztyńskiej w Radomiu	Mróz Marek	1989
230	523523	Inw. 4647/2010 CAG PIG, Warszawa;	Dokumentacja geotechniczna pod budowę budynku mieszkalnego w Skaryszewie	Wieczorek W.	1980
231	523679	Inw. 1816/2010 CAG PIG, Warszawa;	Dokumentacja geotechniczna pod budowę zbiornika w Radomiu ul. Dzierrzowska	Małys Zdzisław	1983
232	523865	Inw. 4377/2010 CAG PIG, Warszawa;	Dokumentacja geotechniczna pod odwodnienie kina Przyjaźń, Radom, ul. Malczewskiego, Struga	Małys Zdzisław	1985
233	60879	Inw. 35093 Kat. 4332/410 CAG PIG, Warszawa; Kat. 6378 Urz. Marsz. Woj. Mazowieckiego, Warszawa;	Dokumentacja hydrogeologiczna badań istniejącego ujęcia wody podziemnej z utworów kredowych kat. "B" na terenie Pracowniczych Ogródków Działkowych RZPS "Radoskór" w Radomiu - Wośnikach. Aneks	Mateńko Tomasz	1982
234	962231	Inw. 4154/2010 CAG PIG, Warszawa;	Dokumentacja hydrogeologiczna i geologiczno - inżynierska dla stacji paliw "Shell" Radom, ul. Krakowska/Limanowskiego	Augustyniak Eugeniusz, Jędrys Jacek, Koda Eugeniusz	1996
235	1210005	Kat. 7022 Urz. Marsz. Woj. Mazowieckiego, Warszawa;	Dokumentacja hydrogeologiczna i projekt odwodnienia budowlanego trasy kanalizacji sanitarnej - rejon Wólki Klwateckiej	Latka Artur, Opęchowski Wiesław, Zajdel Jacek	1999
236	962306	Inw. 4143/2010 CAG PIG, Warszawa;	Dokumentacja hydrogeologiczna określająca stopień skażenia gruntów i wód gruntowych podłoża RZNS (w likwidacji) przy ul. Toruńskiej w Radomiu	Augustyniak Eugeniusz, Fołyn Paweł, Koda Eugeniusz, Paprocki Piotr	1997
237	1244415	Kat. 459/06 Urz. Marsz. Woj. Mazowieckiego, Warszawa;	Dokumentacja hydrogeologiczna określająca warunki hydrogeologiczne dla przebudowy stacji paliw gazowych wraz z rozbudową o stację paliw płynnych przy ul. Domagalskiego 79 w Radomiu	Stanek Czesław	2006
238	962255	Inw. 4215/2010 CAG PIG, Warszawa;	Dokumentacja hydrogeologiczna określająca warunki hydrogeologiczne i geologiczno- inżynierskie w związku z planowaną modernizacją obiektu baza i stacja paliw płynnych i gazowych w Radomiu ul. Mariańskiego	Kapel Piotr, Oleksik Jacek	2005
239	962418	Inw. 4285/2010 CAG PIG, Warszawa;	Dokumentacja hydrogeologiczna określająca warunki hydrogeologiczne i geologiczno- inżynierskie w związku z planowaną modernizacją obiektu baza paliw płynnych Radom ul. Młodzianowska 92	Kapel Piotr, Oleksik Jacek	2005
240	962253	Inw. 4217/2010 CAG PIG, Warszawa;	Dokumentacja hydrogeologiczna określająca warunki hydrogeologiczne i geologiczno- inżynierskie w związku z planowaną modernizacją obiektu stacja paliw płynnych w miejsc. Radom ul. Słowackiego 132	Kapel Piotr, Oleksik Jacek	2005
241	1001822	Inw. 4039/2013 CAG PIG, Warszawa; Kat. 330/13 Urz. Marsz. Woj. Mazowieckiego, Warszawa;	Dokumentacja hydrogeologiczna określająca warunki hydrogeologiczne oraz stopień zanieczyszczenia środowiska gruntowo-wodnego w związku z przedsięwzięciem mogącym negatywnie oddziaływać na wody podziemne w tym powodować ich zanieczyszczenie - przebudowa stacji paliw PKN ORLEN nr 1219 w Radomiu	Kopeć Karolina, Łomiński Sławomir	2013
242	1244420	Kat. 510/07 Urz. Marsz. Woj. Mazowieckiego, Warszawa;	Dokumentacja hydrogeologiczna określająca warunki hydrogeologiczne rejonu projektowanej stacji paliw Wytwórni Betonów na działce nr ewid. 141/29 przy ul. Mokrej 2 w Radomiu	Dąbrowski Rafał, Fice Marek	2007
243	920320	Inw. 1593/2006 CAG PIG, Warszawa; Kat. 502/06 Urz. Marsz. Woj. Mazowieckiego, Warszawa;	Dokumentacja hydrogeologiczna określająca warunki hydrogeologiczne w związku z projektowaniem Zakładu Utylizacji Odpadów Komunalnych przy ul. Witosy w miejsc. Radom - Wincentów	Majcher Marta, Załuski Andrzej	2006
244	1244423	Kat. 556/06 Urz. Marsz. Woj. Mazowieckiego, Warszawa;	Dokumentacja hydrogeologiczna określająca warunki hydrogeologiczne w związku z projektowaniem inwestycji mogącej zanieczyścić wody podziemne (obiekt: stacja paliw Radom, ul. Wrocławska 3)	Kapel Piotr	2006
245	1244422	Kat. 654/07 Urz. Marsz. Woj. Mazowieckiego, Warszawa;	Dokumentacja hydrogeologiczna określająca warunki hydrogeologiczne w związku z projektowaniem inwestycji mogącej zanieczyścić wody podziemne (obiekt: stacja paliw płynnych, Radom, ul. Wjazdowa 4)	Kapel Piotr	2007
246	988670	Inw. 2180/2012 CAG PIG, Warszawa; Kat. 583/11 Urz. Marsz. Woj. Mazowieckiego, Warszawa;	Dokumentacja hydrogeologiczna określająca warunki hydrogeologiczne w związku z projektowaniem inwestycji mogącej zanieczyścić wody podziemne - Stacja paliw płynnych Radom ul. Potkanowska dz. nr 108/3, 107/6, 109/5, 110/5, powiat radomski grodzki, województwo mazowieckie	Kapel Piotr, Lemanowicz Norbert, Spętany Tomasz	2011



Lp.	Nr CBDG dokumentu	Numery archiwalne	Tytuł	Autor	Rok
247	996407	Inw. 5270/2012 CAG PIG, Warszawa; Kat. 177/12 Urz. Marsz. Woj. Mazowieckiego, Warszawa;	Dokumentacja hydrogeologiczna określająca warunki hydrogeologiczne w związku z projektowaniem inwestycji mogącej zanieczyścić wody podziemne - stacja paliw płynnych - w m. Radom ul. Wolanowska 135 część działki nr 49	Kapel Piotr, Lemanowicz Norbert, Spętany Tomasz	2012
248	941384	Inw. 1213/2008 CAG PIG, Warszawa; Kat. 806/08 Urz. Marsz. Woj. Mazowieckiego, Warszawa;	Dokumentacja hydrogeologiczna określająca warunki hydrogeologiczne w związku z projektowaniem inwestycji mogącej zanieczyścić wody podziemne - zakładu przetwarzania odpadów w miejsc. Radom ul. Energetyków	Kapel Piotr, Spętany Tomasz	2007
249	962654	Inw. 2577/2010 CAG PIG, Warszawa; Kat. 806/09 Urz. Marsz. Woj. Mazowieckiego, Warszawa;	Dokumentacja hydrogeologiczna określająca warunki hydrogeologiczne w związku z projektowaniem inwestycji mogącej zanieczyścić wody podziemne stacja paliw płynnych w miejsc. Radom ul. 11 Listopada 87	Kapel Piotr, Lemanowicz Norbert, Spętany Tomasz	2009
250	1017189	Inw. 2208/2014 CAG PIG, Warszawa; Kat. 227/14 Urz. Marsz. Woj. Mazowieckiego, Warszawa;	Dokumentacja hydrogeologiczna określająca warunki hydrogeologiczne w związku z projektowaniem inwestycji mogącej zanieczyścić wody podziemne stacja paliw płynnych w miejsc. Radom ul. Słowackiego dz. nr 94/2, 94/11, 94/16, 95/1, 219, 95/2, 97/1, 98/2, 216/2, powiat radomski woj. mazowieckie	Kapel Piotr, Spętany Tomasz	2014
251	1015434	Inw. 910/2014 CAG PIG, Warszawa; Kat. 155/14 Urz. Marsz. Woj. Mazowieckiego, Warszawa;	Dokumentacja hydrogeologiczna określająca warunki hydrogeologiczne w związku z projektowaniem inwestycji mogącej zanieczyścić wody podziemne, Stacja Paliw Płynnych w miejscowości Radom ul. Osiedlowa dz. nr 156/16, pow. radomski, woj. mazowieckie	Kapel Piotr, Spętany Tomasz	2014
252	964233	Inw. 3643/2010 CAG PIG, Warszawa; Kat. 550/10 Urz. Marsz. Woj. Mazowieckiego, Warszawa;	Dokumentacja hydrogeologiczna określająca warunki hydrogeologiczne w związku z projektowaniem inwestycji mogącej zanieczyścić wody podziemne, obiekt: stacja paliw płynnych w miejscowości Radom, ul. Zbrowskiego, dz. nr 57/4, 57/3, 58, 57/1, 57/5, 53/3 i 54/1, gm. Radom, woj. mazowieckie	Kapel Piotr, Lemanowicz Norbert, Spętany Tomasz	2009
253	964229	Inw. 3640/2010 CAG PIG, Warszawa; Kat. 574/10 Urz. Marsz. Woj. Mazowieckiego, Warszawa;	Dokumentacja hydrogeologiczna określająca warunki hydrogeologiczne w związku z projektowaniem inwestycji mogącej zanieczyścić wody podziemne, obiekt: stacja paliw płynnych w miejscowości Radom, ul. Żółkiewskiego, dz. nr 94, 95, 96	Kapel Piotr, Lemanowicz Norbert, Spętany Tomasz	2010
254	1244425	Kat. 534/08 Urz. Marsz. Woj. Mazowieckiego, Warszawa;	Dokumentacja hydrogeologiczna określająca warunki hydrogeologiczne w związku z projektowaniem inwestycji mogącej zanieczyścić wody podziemne, stacja paliw płynnych Radom, ul. Mieszka I	Kapel Piotr, Lemanowicz Norbert, Spętany Tomasz	2008
255	1244388	Kat. 512/07 Urz. Marsz. Woj. Mazowieckiego, Warszawa;	Dokumentacja hydrogeologiczna określająca warunki hydrogeologiczne w związku z projektowaniem inwestycji mogącej zanieczyścić wody podziemne. Obiekt: stacja paliw płynnych, Radom, ul. 11 Listopada 37/59	Kapel Piotr, Spętany Tomasz	2007
256	1020637	Inw. 3666/2014 CAG PIG, Warszawa; Kat. 364/14 Urz. Marsz. Woj. Mazowieckiego, Warszawa;	Dokumentacja hydrogeologiczna określająca warunki hydrogeologiczne w związku z zamierzonym wykonaniem (przedsięwzięcia mogącego negatywnie oddziaływać na wody podziemne) stacji paliw PKN Orlen S.A. przy ul. Zwolińskiego w Radomiu, gm. Radom, woj. mazowieckie	Hermańska-Nikiel Dorota, Nikiel Grzegorz	2014
257	970597	Inw. 7310/2010 CAG PIG, Warszawa; Kat. 584/10 Urz. Marsz. Woj. Mazowieckiego, Warszawa;	Dokumentacja hydrogeologiczna określająca warunki w związku z projektowaniem inwestycji mogącej zanieczyścić wody podziemne - stacja paliw płynnych w miejsc. Radom ul. Wojska Polskiego działka nr 216/1, 104/10, 104/9	Kapel Piotr, Lemanowicz Norbert, Spętany Tomasz	2010
258	554144	Inw. Dok/j/EII/762 CUG CAG PIG, Warszawa; Kat. 168/WA Przeds. Geol. Polgeol S.A., Warszawa; Kat. 6113 Urz. Marsz. Woj. Mazowieckiego, Warszawa;	Dokumentacja hydrogeologiczna powykonawcza studni głębinowej Nr 1 dla Radomskich Zakładów Materiałowych Ogniotrwałych w Radomiu, ul. 1905 Roku nr 21	Sawicki Edward	1959
259	554222	Inw. Dok/j/EII/1427 CUG CAG PIG, Warszawa; Kat. 250/WA Przeds. Geol. Polgeol S.A., Warszawa; Kat. 6065 Urz. Marsz. Woj. Mazowieckiego, Warszawa;	Dokumentacja hydrogeologiczna powykonawcza studni głębinowej nr 1 wykonanej na terenie dzielnicy Malczew w Radomiu dla Miejskiego Przedsiębiorstwa Wodociągów i Kanalizacji	Szymczyk Wiesław	1960

Lp.	Nr CBDG dokumentu	Numery archiwalne	Tytuł	Autor	Rok
260	954340	Inw. Dok/sł/EII/2101 CUG CAG PIG, Warszawa; Kat. 258/WA Przeds. Geol. Polgeol S.A., Warszawa; Kat. 6108 Urz. Marsz. Woj. Mazowieckiego, Warszawa;	Dokumentacja hydrogeologiczna powykonawcza studni głębinowej nr. 2 wykonanej dla Radomskich Zakładów Przetwórstwa Owcowo-Warzywnego w Radomiu ul. A. Struga nr. 71	Szymczyk Wiesław	1960
261	55939	Inw. 40679 Kat. 4332/444 CAG PIG, Warszawa; Kat. 6607 Urz. Marsz. Woj. Mazowieckiego, Warszawa;	Dokumentacja hydrogeologiczna ujęcia wody podziemnej z utworów kredowych kat. "B" dla Piekarni NR 7 PSS "SPOŁEM" w miejscowości Radom, woj. radomskie, zlewnia Mlecznej	Kapel Piotr	1987
262	795411	Inw. 2505/2002 CAG PIG, Warszawa; Kat. 7050 Urz. Marsz. Woj. Mazowieckiego, Warszawa;	Dokumentacja hydrogeologiczna ujęcia wody podziemnej z utworów czwartorzędowych dla Garbarni Radom ul. Energetyków	Kapel Piotr, Oleksik Jacek	2002
263	1209995	Kat. 6954 Urz. Marsz. Woj. Mazowieckiego, Warszawa;	Dokumentacja hydrogeologiczna ujęcia wody podziemnej z utworów czwartorzędowych dla Sławomira Głogowskiego w miejscowości Radom - Firlej	Turkowski Antoni	1996
264	71048	Inw. 1923/95 CAG PIG, Warszawa; Kat. 6887 Urz. Marsz. Woj. Mazowieckiego, Warszawa;	Dokumentacja hydrogeologiczna ujęcia wody podziemnej z utworów czwartorzędowych dla Zakładu Garbarskiego Czesława Kapusty, miejsc. Radom-Kończyce, ul. Małcużyńskiego 33, woj. radomskie, zlewnia Mlecznej	Kapel Piotr, Szczepanowski Radosław	1995
265	1209987	Kat. 6948 Urz. Marsz. Woj. Mazowieckiego, Warszawa;	Dokumentacja hydrogeologiczna ujęcia wody podziemnej z utworów czwartorzędowych dla garbarni przy ul. Starokrakowskiej 127 w Radomiu	Kapel Piotr	1996
266	821978	Inw. 2433/2003 CAG PIG, Warszawa;	Dokumentacja hydrogeologiczna ujęcia wody podziemnej z utworów czwartorzędowych dla gospodarstwa domowego J.i.M. Gorzkowskich w miejsc. Radom ul. Puszcząńska	Kapel P., Oleksik J.	2003
267	928417	Inw. 2932/2006 CAG PIG, Warszawa; Kat. 7137 Urz. Marsz. Woj. Mazowieckiego, Warszawa;	Dokumentacja hydrogeologiczna ujęcia wody podziemnej z utworów czwartorzędowych dla potrzeb Pawilonu Usługowo-Handlowego w miejsc. Radom, ul. Warszawska 120	Kapel Piotr	2004
268	71351	Inw. 1955/95 CAG PIG, Warszawa; Kat. 6879 Urz. Marsz. Woj. Mazowieckiego, Warszawa;	Dokumentacja hydrogeologiczna ujęcia wody podziemnej z utworów górnokredowych dla Osiedla Mieszkaniowego Nadleśnictwa w miejscowości Radom, ul. Janiszewska, gmina Radom, woj. radomskie	Bąk Mieczysław	1989
269	996753	Inw. 5564/2012 CAG PIG, Warszawa; Kat. 186/09 Urz. Marsz. Woj. Mazowieckiego, Warszawa;	Dokumentacja hydrogeologiczna ujęcia wody podziemnej z utworów górnokredowych dla Zakładu Jadar Techmatik S.A. w miejsc. Radom	Stanek Czesław	2009
270	959172	Inw. 5962/2009 CAG PIG, Warszawa; Kat. 385/09 Urz. Marsz. Woj. Mazowieckiego, Warszawa;	Dokumentacja hydrogeologiczna ujęcia wody podziemnej z utworów górnokredowych dla zaopatrzenia w wodę Ciepłowni Południe Radomskiego Przedsiębiorstwa Energetyki Ciepłej "Radpec" S.A. w Radomiu, gm. Radom, pow. radomski grodzki, woj. mazowieckie	Stanek Czesław	2009
271	71049	Inw. 1922/95 CAG PIG, Warszawa; Kat. 6885 Urz. Marsz. Woj. Mazowieckiego, Warszawa;	Dokumentacja hydrogeologiczna ujęcia wody podziemnej z utworów kredowych dla Wytwórni Koncentratu Paszowego, miejsc. Radom-Wincentów, ul. Witosza 167, woj. radomskie, zlewnia Mlecznej	Kapel Piotr, Szczepanowski Radosław	1995
272	797222	Inw. 3395/2002 CAG PIG, Warszawa; Kat. 7062 Urz. Marsz. Woj. Mazowieckiego, Warszawa;	Dokumentacja hydrogeologiczna ujęcia wody podziemnej z utworów kredowych dla Zakładu Produkcyjnego "La Conga" Radom ul. Kurpińskiego 8	Kapel Piotr, Oleksik Jacek	2002
273	930091	Inw. 3724/2006 CAG PIG, Warszawa; Kat. 7216 Urz. Marsz. Woj. Mazowieckiego, Warszawa;	Dokumentacja hydrogeologiczna ujęcia wody podziemnej z utworów kredowych dla salonu samochodowego FORD w miejscowości Radom ul. Orkana 1	Kapel Piotr	2005
274	920924	Inw. 4821/2005 CAG PIG, Warszawa; Kat. 7124 Urz. Marsz. Woj. Mazowieckiego, Warszawa;	Dokumentacja hydrogeologiczna ujęcia wody podziemnej z utworów kredowych dla zakładu produkcyjnego Radom ul. Północna 1	Kapel Piotr, Oleksik Jacek	2004

L.p.	Nr CBDG dokumentu	Numery archiwalne	Tytuł	Autor	Rok
275	55985	Inw. 37825 Kat. 4332/434 CAG PIG, Warszawa; Kat. 6587 Urz. Marsz. Woj. Mazowieckiego, Warszawa;	Dokumentacja hydrogeologiczna ujęcia wody podziemnej z utworów kredowych kat. "B" dla Rejonu Dróg Publicznych w miejscowości Radom, ul. Wolanowska, zlewnia Mlecznej	Słowiak Gustaw	1987
276	196997	Inw. 28486 Kat. 4332/379 CAG PIG, Warszawa; Kat. 6333 Urz. Marsz. Woj. Mazowieckiego, Warszawa;	Dokumentacja hydrogeologiczna ujęcia wody podziemnej z utworów kredowych kat. "B" dla Społecznego Komitetu Budowy Wodociągów i Kanalizacji w Firleju (wodociąg wiejski) w miejscowości Wólka Klwatecka, gm. Jedlińsk, woj. radomskie	Śmiech Stefan	1980
277	636115	Inw. 18677 Kat. 4332/240 CAG PIG, Warszawa;	Dokumentacja hydrogeologiczna ujęcia wody podziemnej z utworów kredowych kat. "C" wraz z projektem robót dla ustalenia zasobów kat. "B" w miejscowości Radom, woj. kieleckie, zlewnia Mlecznej dla Fabryki Wytaczarek Ciężkich	Majewski W.	1963
278	55947	Inw. 40687 Kat. 4332/447 CAG PIG, Warszawa; Kat. 6595 Urz. Marsz. Woj. Mazowieckiego, Warszawa; Kat. H/4164 Przeds. Geol. Sp. z o.o., Kielce;	Dokumentacja hydrogeologiczna ujęcia wody podziemnej z utworów kredy górnej /otworem awaryjnym/ kat. "B" w miejscowości Radom, woj. radomskie, dla Osiedla Gołębiów II	Żebrowska Kazimiera	1988
279	60882	Inw. 35104 Kat. 4332/415 CAG PIG, Warszawa; Kat. 6359 Urz. Marsz. Woj. Mazowieckiego, Warszawa;	Dokumentacja hydrogeologiczna ujęcia wody podziemnej z utworów kredy górnej kat. "B" dla Szpitala Wojewódzkiego w miejscowości Radom - Józefów woj. radomskie, zlewnia rzeki Mlecznej	Olczak Halina, Poradowska Małgorzata	1981
280	955527	Inw. Dok/sł/Eil/598 CUG CAG PIG, Warszawa;	Dokumentacja hydrogeologiczna ujęcia wody podziemnej z utworów oligoceńskich w rejonie Radomia, woj. kieleckie, pow. Radom, zlewnia rz. Mleczna	Szymczyk W.	1961
281	897639	Inw. 3108/2004 CAG PIG, Warszawa; Kat. 7081 Urz. Marsz. Woj. Mazowieckiego, Warszawa;	Dokumentacja hydrogeologiczna ujęcia wody podziemnej z utworów trzeciorzędowo-kredowych dla Zakładu Produkcji Flaków PPH "Kubik", Radom ul. Orkana 25	Kapel Piotr	2003
282	60096	Inw. 40031 Kat. 4332/441 CAG PIG, Warszawa; Kat. 6560 Urz. Marsz. Woj. Mazowieckiego, Warszawa;	Dokumentacja hydrogeologiczna ujęcia wody podziemnej z utworów kredy górnej kat. "B" dla Miejskiego Przedsiębiorstwa Remontowo-Budowlanego Radom w miejscowości Radom-Wońki, woj. radomskie, zlewnia Mlecznej	Turkowski Antoni	1986
283	1173210	Inw. 1213/2018 CAG PIG, Warszawa; Kat. 118/18 Urz. Marsz. Woj. Mazowieckiego, Warszawa;	Dokumentacja hydrogeologiczna ujęcia wód podziemnych w miejscowości Radom na działce o nr 2, przy ul. Warszawskiej, gm. Radom, pow. radomski, woj. mazowieckie	Mróz Paweł, Szczepankiewicz Piotr, Wasik Klaudia, Wieczorek Wiesław	2017
284	1173211	Inw. 1214/2018 CAG PIG, Warszawa; Kat. 116/18 Urz. Marsz. Woj. Mazowieckiego, Warszawa;	Dokumentacja hydrogeologiczna ujęcia wód podziemnych w miejscowości Radom, ul. Wierzbicka, na działce o nr 223/7, gminie Radom, powiecie radomskim, województwie mazowieckim	Mróz Paweł, Szczepankiewicz Piotr, Wasik Klaudia, Wieczorek Wiesław	2018
285	68752	Inw. 4952 CUG CAG PIG, Warszawa; Kat. 6121 Urz. Marsz. Woj. Mazowieckiego, Warszawa;	Dokumentacja hydrogeologiczna ujęcia wód podziemnych z utworów górnej kredy w rejonie ulicy Stowackiego 107 róg Kolińskiej w Radomiu, pow. Radom, woj. kieleckie, zlewnia rz. Mlecznej	Grzywacz Antoni	1964
286	636113	Inw. Dok/sł/Eil/1270 CUG CAG PIG, Warszawa; Inw. Dok/sł/Eil/3092 CUG CAG PIG, Warszawa;	Dokumentacja hydrogeologiczna ujęcia wód podziemnych z utworów górno-kredowych w rejonie Radomia przy ul. Mireckiego 14, woj. kieleckie, pow. M. Radom, zlewnia rzeki Mleczna	Gaik Czesław	1961
287	937985	Inw. 4868/2007 CAG PIG, Warszawa; Kat. 406/07 Urz. Marsz. Woj. Mazowieckiego, Warszawa;	Dokumentacja hydrogeologiczna ujęcia wód podziemnych z utworów górnokredowych dla Muzeum Wsi Radomskiej w m. Radom	Knapczyk Ryszard, Krakowiak Roman	2007
288	68857	Inw. 5002 CUG CAG PIG, Warszawa;	Dokumentacja hydrogeologiczna ujęcia wód podziemnych z utworów górnokredowych dla Radomskich Zakładów Przemysłu Skórzanego "Radoskór" Garbarnia nr 5 w miejscowości Radom ul. Mokra 24, woj. kieleckie, pow. Radom	Grzywacz A.	1964
289	635212	Inw. 6268 CUG CAG PIG, Warszawa; Kat. 5803 Urz. Marsz. Woj. Mazowieckiego, Warszawa;	Dokumentacja hydrogeologiczna ujęcia wód podziemnych z utworów górnokredowych na terenie stadionu RKS Broń /Zakłady Metalowe im. Generała Waltera/ u zbiegu ulic Narutowicza i Wieczorkiewicza w Radomiu, woj. kieleckie	Kasjański Franciszek	1965

Lp.	Nr CBDG dokumentu	Numery archiwalne	Tytuł	Autor	Rok
290	79697	Inw. 3642/97 CAG PIG, Warszawa; Kat. 6746 Urz. Marsz. Woj. Mazowieckiego, Warszawa;	Dokumentacja hydrogeologiczna ujęcia wód podziemnych z utworów kredowych dla Zakładu Garbarskiego Skórek Futrzanych w Radomiu, ul. Słowackiego 297, woj. radomskie	Wieczorek Wiesław	1992
291	70265	Inw. 8053 CUG CAG PIG, Warszawa;	Dokumentacja hydrogeologiczna ujęcia wód podziemnych z utworów kredowych na terenie Radomskich Zakładów Przetwórstwa Owocowo-Warzywnego w Radomiu wraz z aneksem (1965)	Szymczyk Wiesław	1965
292	976570	Inw. 18732 Kat. 4332/243 CAG PIG, Warszawa; Inw. 2000/2011 CAG PIG, Warszawa; Kat. 5818 Urz. Marsz. Woj. Mazowieckiego, Warszawa;	Dokumentacja hydrogeologiczna ujęcia wód podziemnych z utworów kredowych w kat. B w rejonie Radom dla Okręgowej Spółdzielni Mleczarskiej	Kolasa Stanisław	1963
293	956783	Inw. Dok/st/EII/1483 CUG CAG PIG, Warszawa;	Dokumentacja hydrogeologiczna ujęcia wód podziemnych z utworów kredowych w rejonie Radomia - dzielnica Potkanów, pow. Radom, woj. kieleckie, zlewnia Radomki	Szymczyk Wiesław	1962
294	555226	Inw. Dok/st/EII/3104 CUG CAG PIG, Warszawa; Kat. 393/WA Przeds. Geol. Polgeol S.A., Warszawa; Kat. 6084 Urz. Marsz. Woj. Mazowieckiego, Warszawa;	Dokumentacja hydrogeologiczna ujęcia wód podziemnych z utworów kredowych w rejonie Radomia /dzielnica Potkanów/, woj. kieleckie	Szymczyk Wiesław	1962
295	79623	Inw. 3567/97 CAG PIG, Warszawa; Kat. 6683 Urz. Marsz. Woj. Mazowieckiego, Warszawa;	Dokumentacja hydrogeologiczna ujęcia wód podziemnych z utworów kredowych-senonu dla Zakładów Przemysłu Skórzanego "Radoskór" garbarni nr 1 w Radomiu, ul. Garbarska 27, woj. radomskie	Słowiak Zofia	1990
296	931616	Inw. 4708/2006 CAG PIG, Warszawa; Kat. 7127 Urz. Marsz. Woj. Mazowieckiego, Warszawa;	Dokumentacja hydrogeologiczna ujęcia wód podziemnych z utworów kredy dla potrzeb domu jednorodzinnego, miejsc. Radom [ul. L. Różyckiego 16], gm. Radom, pow. radomski, woj. mazowieckie, zlewnia Radomki	Cichecka Kazimiera	2004
297	69810	Inw. 7793 CUG CAG PIG, Warszawa; Kat. 5832 Urz. Marsz. Woj. Mazowieckiego, Warszawa; Kat. H/1005 Przeds. Geol. Sp. z o.o., Kielce;	Dokumentacja hydrogeologiczna ujęcia wód z utworów kredowych w rejonie Radom - Brzustówka dla Radomskich Zakładów Przemysłu Skórzanego "Radoskór"	Fabrowska Elżbieta, Lis Stanisław	1967
298	67924	Inw. 7335 CUG CAG PIG, Warszawa; Kat. 6132 Urz. Marsz. Woj. Mazowieckiego, Warszawa;	Dokumentacja hydrogeologiczna ujęcie wód podziemnych z utworów kredowych w rejonie miasta Radomia, woj. kieleckie, pow. Radom, zlewnia Wisły; Aneks do dokumentacji hydrogeologicznej części zbiornika wód podziemnych z utworów kredowych na obszarze miasta Radomia	Kowalski Jerzy, Mysza Józef, Sawicki Jan	1966
299	555290	Inw. Dok/st/EII/3142 CUG CAG PIG, Warszawa; Kat. 461/WA Przeds. Geol. Polgeol S.A., Warszawa;	Dokumentacja hydrogeologiczna ustalająca w kategorii B zasoby wód podziemnych z utworów kredowych na terenie Radomskich Zakładów Przemysłu Skórzanego "Radoskór" w Radomiu, woj. kieleckie	Morawska J.	1962
300	1206634	Inw. 5479/2018 CAG PIG, Warszawa; Kat. 425/18 Urz. Marsz. Woj. Mazowieckiego, Warszawa;	Dokumentacja hydrogeologiczna ustalająca zasoby eksploatacyjne ujęcia wody podziemnej składającego się z dwóch studni ujmujących wodę z utworów czwartorzędu i kredy górnej dla zaopatrzenia w wodę Ogrodów działkowych przy ul. Szydłowieckiej w Radomiu, gm. Radom, pow. Radom, woj. mazowieckie	Kapel Piotr, Kozieł Janina	2018
301	1262464	Inw. 9178/2019 CAG PIG, Warszawa; Kat. 748/19 Urz. Marsz. Woj. Mazowieckiego, Warszawa;	Dokumentacja hydrogeologiczna ustalająca zasoby eksploatacyjne ujęcia wody podziemnej z utworów górnej kredy dla potrzeb ubojni drobiu KPS Food Sp. z o.o. przy ul. Energetyków w Radomiu, gm. i pow. Radom, woj. mazowieckie	Bielec Bogusław	2019
302	1023071	Inw. 4671/2014 CAG PIG, Warszawa; Kat. 478/14 Urz. Marsz. Woj. Mazowieckiego, Warszawa;	Dokumentacja hydrogeologiczna ustalająca zasoby eksploatacyjne ujęcia wody podziemnej z utworów kredy górnej dla zaopatrzenia w wodę obiektów produkcyjno-magazynowych firmy Trend Glass Sp. z o.o. w m. Radom ul. Zubrzyckiego działka nr 230/3 gm. Radom pow. radomski woj. mazowieckie	Stanek Czesław	2014
303	1019457	Inw. 2860/2014 CAG PIG, Warszawa; Kat. 321/14 Urz. Marsz. Woj. Mazowieckiego, Warszawa;	Dokumentacja hydrogeologiczna ustalająca zasoby eksploatacyjne ujęcia wody podziemnej z utworów kredy górnej dla zaopatrzenia w wodę wodociągu zakładowego Firmy TG Radom Sp. z o.o. w miejsc. Radom ul. Samorządowa działka nr 19/6 woj. mazowieckie	Stanek Czesław	2014



Lp.	Nr CBDG dokumentu	Numery archiwalne	Tytuł	Autor	Rok
304	922597	Inw. 5223/2005 CAG PIG, Warszawa;	Dokumentacja hydrogeologiczna ustalająca zasoby eksploatacyjne ujęcia wód podziemnych z utworów górnokredowych w miejsc. Radom ul. Warszawska 239	Figiel Zbigniew, Pęczkowska Barbara	2004
305	1210007	Kat. 7104 Urz. Marsz. Woj. Mazowieckiego, Warszawa;	Dokumentacja hydrogeologiczna ustalająca zasoby eksploatacyjne ujęcia wód podziemnych z utworów kredowych w Radomiu przy ul. Warszawskiej 239 (użytkownik "Zbyszko Company" Sp. z o.o.)	Figiel Zbigniew, Pęczkowska Barbara	2004
306	976265	Inw. 564/2011 CAG PIG, Warszawa; Kat. 17/11 Urz. Marsz. Woj. Mazowieckiego, Warszawa;	Dokumentacja hydrogeologiczna ustalająca zasoby eksploatacyjne ujęcia wód podziemnych z utworów kredy górnej na terenie Radomskiej Stacji Pogotowia Ratunkowego w miejsc. Radom, gm. i pow. radom, woj. mazowieckie	Szlagowska Aleksandra, Wiśniewska-Czupryna Justyna	2010
307	929941	Inw. 3758/2006 CAG PIG, Warszawa; Kat. 460/06 Urz. Marsz. Woj. Mazowieckiego, Warszawa;	Dokumentacja hydrogeologiczna ustalająca zasoby eksploatacyjne ujęcia wód podziemnych z utworów trzeciorzędowo-kredowych dla potrzeb zakładu garbarskiego przy ul. Rodziny Zietalów 5 w miejscowości Radom	Oleksik J.	2006
308	55975	Inw. 37096 Kat. 4332/433 CAG PIG, Warszawa; Kat. 6527 Urz. Marsz. Woj. Mazowieckiego, Warszawa;	Dokumentacja hydrogeologiczna w kat. "B" ujęcia wody podziemnej z utworów czwartorzędowych dla Nadleśnictwa Państwowego w miejscowości Radom, ul. Janiszewska woj. radomskie, zlewnia Radomki	Słowiok Gustaw	1984
309	59444	Inw. 34713 Kat. 4332/396 CAG PIG, Warszawa; Kat. 6365 Urz. Marsz. Woj. Mazowieckiego, Warszawa;	Dokumentacja hydrogeologiczna w kat. "B" ujęcia wody podziemnej z utworów górnokredowych wg stanu na dzień 7 maja 1980 r dla Spółdzielni Mleczarskiej w miejscowości Radom ul. Toruńska 6	Steppek Jan	1980
310	69599	Inw. 7671 CUG CAG PIG, Warszawa; Kat. 6062 Urz. Marsz. Woj. Mazowieckiego, Warszawa; Kat. H/1057 Przeds. Geol. Sp. z o.o., Kielce;	Dokumentacja hydrogeologiczna w kat. "B" ujęcia wód podziemnych z utworów kredowych dla Radomskich Zakładów Przemysłu Skórzanego "Radoskór" w rejonie Radomia	Belcarz Lidia, Lis Stanisław	1968
311	71366	Inw. 1960/95 CAG PIG, Warszawa; Kat. 6896 Urz. Marsz. Woj. Mazowieckiego, Warszawa;	Dokumentacja hydrogeologiczna w kat. B ujęcia wody podziemnej z utworów czwartorzędowych dla Zakładu Garbarskiego p. Krzysztofa Żeromińskiego w miejscowości Radom-Krzewień, gmina Radom, woj. radomskie	Kapel Piotr, Szczepanowski Radosław	1994
312	55972	Inw. 37093 Kat. 4332/430 CAG PIG, Warszawa; Kat. 6538 Urz. Marsz. Woj. Mazowieckiego, Warszawa; Kat. H/2970 Przeds. Geol. Sp. z o.o., Kielce;	Dokumentacja hydrogeologiczna w kat. B ujęcia wody podziemnej z utworów kredy górnej w Radomiu, ul. Mokra 2 dla Radomskich Zakładów Mechanizacji Budownictwa "ZREMB"	Tośta Iwona	1986
313	199903	Inw. 1981/2011 CAG PIG, Warszawa; Kat. 6351 Urz. Marsz. Woj. Mazowieckiego, Warszawa; Kat. H/2424 Przeds. Geol. Sp. z o.o., Kielce;	Dokumentacja hydrogeologiczna w kat. B ujęcia wód podziemnych dla celów TOPL oraz uzupełnienie deficytu wodociągów miejskich w Radomiu	Lis Ewa	1981
314	63616	Inw. 16707 CUG CAG PIG, Warszawa;	Dokumentacja hydrogeologiczna w kat. B ujęcia wód podziemnych z utworów górnej kredy w miejscowości Nowa Wola Gołębiowska, zlewnia Mleczna	Sęk Jan	1988
315	1209980	Kat. 5835 Urz. Marsz. Woj. Mazowieckiego, Warszawa;	Dokumentacja hydrogeologiczna w kat. B ujęcia wód podziemnych z utworów kredowych dla Składnicy Tytoniu Przemysłowego w Radomiu	Błach-Mizerska Barbara	1963
316	71343	Inw. 1947/95 CAG PIG, Warszawa; Kat. 6815 Urz. Marsz. Woj. Mazowieckiego, Warszawa;	Dokumentacja hydrogeologiczna w kat. B ujęcia wód podziemnych z utworów kredowych w Radomiu-Pruszków, ul. Wieniawskiego 19, gmina Radom, woj. radomskie - działka p. Jana Jędrusika	Dziura Stanisław	1994
317	55974	Inw. 37095 Kat. 4332/432 CAG PIG, Warszawa; Kat. 6542 Urz. Marsz. Woj. Mazowieckiego, Warszawa; Kat. H/4017 Przeds. Geol. Sp. z o.o., Kielce;	Dokumentacja hydrogeologiczna w kat. B ujęcia wód podziemnych z utworów kredy górnej w Radomiu, ul. Dzierżyńskiego dla Stacji Krwiodawstwa i Szpitala	Żebrowska Kazimiera	1987

Lp.	Nr CBDG dokumentu	Numery archiwalne	Tytuł	Autor	Rok
318	894802	Inw. 9159 CUG CAG PIG, Warszawa; Kat. 6118 Urz. Marsz. Woj. Mazowieckiego, Warszawa; Kat. H/1374 Przeds. Geol. Sp. z o.o., Kielce;	Dokumentacja hydrogeologiczna w kategorii "B" zasobów wód podziemnych z utworów kredowych w Wincentowie k/Radomia	Ginalska-Prokop Wanda	1971
319	1209981	Kat. 6390 Urz. Marsz. Woj. Mazowieckiego, Warszawa;	Dokumentacja hydrogeologiczna w kategorii B ujęcia wody podziemnej z utworów kredowych w Radomiu, ulica Domagalskiego 7.	Dębowski Dariusz	1982
320	97067	Inw. 11833 CUG CAG PIG, Warszawa; Kat. 6222 Urz. Marsz. Woj. Mazowieckiego, Warszawa; Kat. H/2054 Przeds. Geol. Sp. z o.o., Kielce;	Dokumentacja hydrogeologiczna w kategorii B ujęcia wód podziemnych z utworów kredowych w miejscowości RADOM - Ujęcie Zachód, woj. radomskie	Rzęsista Teresa, Taszek Bogumiń	1976
321	1212927	Kat. 6077 Urz. Marsz. Woj. Mazowieckiego, Warszawa;	Dokumentacja hydrogeologiczna w kategorii B ujęcia wód podziemnych z utworów kredy w rejonie Nowa Wola Gołębiowska	Jabłońska Anna	1967
322	79698	Inw. 3643/97 CAG PIG, Warszawa; Kat. 6684 Urz. Marsz. Woj. Mazowieckiego, Warszawa;	Dokumentacja hydrogeologiczna w kategorii ujęcia wody podziemnej z utworów kredowych-senonu dla Zakładów Przemysłu Skórzanego "Radoskór" w Radomiu, ul. Warszawska 23, woj. radomskie	Słowiak Zofia	1990
323	66274	Inw. 6823a CUG CAG PIG, Warszawa; Kat. 6109 Urz. Marsz. Woj. Mazowieckiego, Warszawa;	Dokumentacja hydrogeologiczna wraz z aneksem ujęcia wody podziemnej z utworów górnokredowych w rejonie Radomia RZPS "Radoskór" na terenie Garbarni nr 3 i 6 przy ul. Warszawskiej nr 23 i nr 1, pow. Radom, woj. Kielce, zlewnia rz. Mleczna	Kobyłecki Józef	1964
324	872523	Inw. 5701 CUG CAG PIG, Warszawa; Inw. 6823b CUG CAG PIG, Warszawa; Kat. 6110 Urz. Marsz. Woj. Mazowieckiego, Warszawa;	Dokumentacja hydrogeologiczna wraz z aneksem ujęcia wód podziemnych z utworów górnokredowych w rejonie Radomia ul Garbarska 27 i Garbarska 79, woj. kieleckie, zlewnia rz. Mleczna /garbarnia nr 1 i 7/	Grzywacz Antoni	1964
325	66049	Inw. 6690 CUG CAG PIG, Warszawa; Kat. H/810 Przeds. Geol. Sp. z o.o., Kielce;	Dokumentacja hydrogeologiczna wraz z projektem robót geologicznych ujęcia wody podziemnej z utworów kredowych w rejonie Radomia ustalająca wydajność w kat. "C", woj. kieleckie, zlewnia rz. Mleczna	Lis Stanisław, Tośta Iwona	1966
326	914098	Inw. 3074/2005 CAG PIG, Warszawa; Kat. 7228 Urz. Marsz. Woj. Mazowieckiego, Warszawa;	Dokumentacja hydrogeologiczna zasobów eksploatacyjnych ujęcia wody podziemnej z utworów kredowych dla potrzeb budynku mieszkalnego P. Grzegorza Romaszkiwicza w miejsc. Radom ul. Modrzejewska 31.	Oleksik Jacek, Skowroński Grzegorz, Wolszczak Emilia, Wysoczański Roman	2004
327	1210008	Kat. 7174 Urz. Marsz. Woj. Mazowieckiego, Warszawa;	Dokumentacja hydrogeologiczna zasobów eksploatacyjnych ujęcia wody podziemnej z utworów kredowych dla potrzeb przedsiębiorstwa "EMAR" przy ul. Idalińskiej 53 w Radomiu	Kapel Piotr	2005
328	925171	Inw. 2319/2006 CAG PIG, Warszawa; Kat. 7221 Urz. Marsz. Woj. Mazowieckiego, Warszawa;	Dokumentacja hydrogeologiczna zasobów eksploatacyjnych ujęcia wody podziemnej z utworów kredowych dla potrzeb socjalno - bytowych gospodarstwa domowego przy ul. Kilińskiego 31 A w m. Radom	Oleksik Jacek	2005
329	922644	Inw. 5241/2005 CAG PIG, Warszawa; Kat. 7217 Urz. Marsz. Woj. Mazowieckiego, Warszawa;	Dokumentacja hydrogeologiczna zasobów eksploatacyjnych ujęcia wody podziemnej z utworów kredowych na potrzeby budynku administracyjno-biurowego z ogrodem wystawowym kostki brukowej i galanterii betonowej przy ul. Warszawskiej 126 w Radomiu	Mróz Wiesław, Mróz Sławomir, Stanek Czesław	2003
330	934135	Inw. 2414/2007 CAG PIG, Warszawa; Kat. 143/07 Urz. Marsz. Woj. Mazowieckiego, Warszawa;	Dokumentacja hydrogeologiczna zasobów eksploatacyjnych ujęcia wody podziemnej z utworów kredy górnej dla Huty Szkła "Żar" w miejscowości Radom ul. Szklana 2, gmina Radom, powiat Radom, województwo mazowieckie	Turkowski Antoni	2007
331	1209996	Kat. 6999 Urz. Marsz. Woj. Mazowieckiego, Warszawa;	Dokumentacja hydrogeologiczna zasobów eksploatacyjnych ujęcia wód podziemnych z utworów czwartorzędowych dla Tadeusza Janickiego w miejscowości Radom przy ul. Witosa 117	Turkowski Antoni	1996
332	928668	Inw. 3021/2006 CAG PIG, Warszawa; Kat. 7207 Urz. Marsz. Woj. Mazowieckiego, Warszawa;	Dokumentacja hydrogeologiczna zasobów eksploatacyjnych ujęcia wód podziemnych z utworów czwartorzędowych dla potrzeb Przedsiębiorstwa "ALKAR" przy ul. Warszawskiej w Radomiu	Oleksik Jacek	2005

Lp.	Nr CBDG dokumentu	Numery archiwalne	Tytuł	Autor	Rok
333	946607	Inw. 5141/2008 CAG PIG, Warszawa; Kat. 163/08 Urz. Marsz. Woj. Mazowieckiego, Warszawa;	Dokumentacja hydrogeologiczna zasobów eksploatacyjnych ujęcia wód podziemnych z utworów czwartorzędowych dla potrzeb garbarni w Radomiu ul. Chałasińskiego 1 działka nr 56/1	Koziół Janina	2008
334	116340	Inw. 2626/98 CAG PIG, Warszawa;	Dokumentacja hydrogeologiczna zasobów eksploatacyjnych ujęcia wód podziemnych z utworów czwartorzędowych dla zakładu garbarskiego w miejsc. Radom, woj. radomskie	Turkowski Antoni	1996
335	946613	Inw. 5145/2008 CAG PIG, Warszawa; Kat. 186/08 Urz. Marsz. Woj. Mazowieckiego, Warszawa;	Dokumentacja hydrogeologiczna zasobów eksploatacyjnych ujęcia wód podziemnych z utworów górnokredowych dla potrzeb gospodarstwa domowego w Radomiu ul. Bulwarowa działka nr 177/3	Koziół Janina	2008
336	1040830	Inw. 4950/2015 CAG PIG, Warszawa; Kat. 392/15 Urz. Marsz. Woj. Mazowieckiego, Warszawa;	Dokumentacja hydrogeologiczna zasobów eksploatacyjnych ujęcia wód podziemnych z utworów kredowych "Białostocka" dla potrzeb wodociągów miejskich w miejsc. Radom ul. Białostocka nr 39, gm. Radom, pow. Radom, woj. mazowieckie	Wieczorek Wiesław	2015
337	1190210	Inw. 2920/2018 CAG PIG, Warszawa; Kat. 248/18 Urz. Marsz. Woj. Mazowieckiego, Warszawa;	Dokumentacja hydrogeologiczna zasobów eksploatacyjnych ujęcia wód podziemnych z utworów kredowych dla potrzeb PPHU "WENDBI" w Radomiu, ul. Lotnicza 27 (dz. nr ewid. 223), gm. i pow. Radom, woj. mazowieckie	Wieczorek Wiesław	2018
338	996409	Inw. 5271/2012 CAG PIG, Warszawa; Kat. 82/12 Urz. Marsz. Woj. Mazowieckiego, Warszawa;	Dokumentacja hydrogeologiczna zasobów eksploatacyjnych ujęcia wód podziemnych z utworów kredowych dla zakładu produkcyjnego silikatów w m. Radom ul. Witosa 62	Wieczorek Wiesław	2011
339	946467	Inw. 5107/2008 CAG PIG, Warszawa; Kat. 784/07 Urz. Marsz. Woj. Mazowieckiego, Warszawa;	Dokumentacja hydrogeologiczna zasobów eksploatacyjnych ujęcia wód podziemnych z utworów kredy górnej dla Rodzinnego Ogrodu Działkowego "Lasek Kapturski" Radom ul. Janiszewska działka nr 1/1	Koziół Janina	2007
340	937079	Inw. 4586/2007 CAG PIG, Warszawa; Kat. 511/07 Urz. Marsz. Woj. Mazowieckiego, Warszawa;	Dokumentacja hydrogeologiczna zasobów eksploatacyjnych ujęcia wód podziemnych z utworów kredy górnej dla potrzeb Rodzinnego Ogrodu Działkowego "Jarzębina" w miejsc. Radom ul. Ciborowska (dzielnica Godów)	Koziół Janina	2007
341	940422	Inw. 545/2008 CAG PIG, Warszawa; Kat. 39/08 Urz. Marsz. Woj. Mazowieckiego, Warszawa;	Dokumentacja hydrogeologiczna zasobów eksploatacyjnych ujęcia wód podziemnych z utworów trzeciorzędowych dla potrzeb Garbarni Siwiec w miejsc. Radom ul. Rodziny Ziętałów.	Koziół Janina	2007
342	997053	Inw. 161/2013 CAG PIG, Warszawa; Kat. 17/13 Urz. Marsz. Woj. Mazowieckiego, Warszawa;	Dokumentacja hydrogeologiczna zasobów ujęcia wody podziemnej z utworów czwartorzędowych w miejsc. Radom ul. Kielecka dz. nr 81/3	Kapel Piotr	2012
343	946611	Inw. 5144/2008 CAG PIG, Warszawa; Kat. 166/08 Urz. Marsz. Woj. Mazowieckiego, Warszawa;	Dokumentacja hydrogeologiczna zasobów ujęcia wody podziemnej z utworów kredowych w miejsc. Radom działka nr 88/38	Kapel Piotr, Lemanowicz Norbert, Spętany Tomasz	2008
344	1267243	Inw. 9768/2019 CAG PIG, Warszawa; Kat. 503/19 Urz. Marsz. Woj. Mazowieckiego, Warszawa;	Dokumentacja hydrogeologiczna zasobów ujęcia wody podziemnej z utworów kredowych w miejsc. Radom ul. Brata Alberta dz. nr 315/2, gm. Radom, pow. radomski, woj. mazowieckie	Kapel Piotr	2019
345	964787	Inw. 3865/2010 CAG PIG, Warszawa; Kat. 46/09 Urz. Marsz. Woj. Mazowieckiego, Warszawa;	Dokumentacja hydrogeologiczna zasobów ujęcia wody podziemnej z utworów kredowych w miejsc. Radom ul. Wiklinowa dz. nr 88/17.	Kapel Piotr, Lemanowicz Norbert, Spętany Tomasz	2008
346	996610	Inw. 5616/2012 CAG PIG, Warszawa; Kat. 377/12 Urz. Marsz. Woj. Mazowieckiego, Warszawa;	Dokumentacja hydrogeologiczna zasobów ujęcia wody podziemnej z utworów kredowych w miejscowości Radom, ul. Olsztyńska, dz. nr 133/8, gm. Radom, pow. radomski, woj. mazowieckie	Kapel Piotr	2012

Lp.	Nr CBDG dokumentu	Numery archiwalne	Tytuł	Autor	Rok
347	1030325	Inw. 1648/2015 CAG PIG, Warszawa; Kat. 124/15 Urz. Marsz. Woj. Mazowieckiego, Warszawa;	Dokumentacja hydrogeologiczna zasobów ujęcia wody podziemnej z utworów trzeciorzędowych w miejscowości Radom, ul. Kwiatkowskiego, dz. nr 164/4, gm. Radom, pow. radomski, woj. mazowieckie	Kapel Piotr	2015
348	1209988	Kat. 6949 Urz. Marsz. Woj. Mazowieckiego, Warszawa;	Dokumentacja hydrogeologiczna zasobów wód podziemnych z utworów czwartorzędowych dla gospodarstwa domowego przy ul. Warszawskiej 95 w Radomiu	Kapel Piotr	1996
349	382640	Inw. 9098 CUG CAG PIG, Warszawa; Kat. 6064 Urz. Marsz. Woj. Mazowieckiego, Warszawa;	Dokumentacja hydrogeologiczna zasobów wód podziemnych z utworów górnokredowych ujęcia Radom-Malczew, woj. kieleckie, pow. Radom, zlewnia rzeki Radomki	Świerzyńska Janina	1970
350	382633	Inw. 9123 CUG CAG PIG, Warszawa; Kat. 5817 Urz. Marsz. Woj. Mazowieckiego, Warszawa;	Dokumentacja hydrogeologiczna zasobów wód podziemnych z utworów kredowych dla Miejskiego Przedsiębiorstwa Wodociągów i Kanalizacji w miejscowości Radom, woj. kieleckie, pow. radomski, zlewnia Radomki (wraz z aneksem)	Świerzyńska J.	1969
351	636009	Inw. Dok/j/EII/891 CUG CAG PIG, Warszawa; Kat. 6078 Urz. Marsz. Woj. Mazowieckiego, Warszawa;	Dokumentacja hydrogeologiczno - techniczna studni Nr 1 odwierconej dla Zakładu Utylizacyjnego w Nowej Woli Gołębiowskiej	Lutkowski Jan	1959
352	530461	Kat. 1718/80 INW CAG PIG, Warszawa;	Dokumentacja i wyniki technicznych badań specjalistycznych podłoża gruntowego uściślające wyniki dotychczasowych badań technicznych podłoża budynków nr 14, 15, 16 /zad. I/, osiedle mieszkaniowe Radom - Michałów	Borowczyk Marian	1980
353	1244541	Kat. 670/06 Urz. Marsz. Woj. Mazowieckiego, Warszawa;	Dokumentacja określająca warunki hydrogeologiczne dla inwestycji mogącej zanieczyścić wody podziemne - stacja paliw płynnych w Radomiu przy Centrum Handlowym "Carrefour" przy ul. Żółkiewskiego 4, Radom	Majewska-Durjasz Iwona, Pinkosz Jan	2006
354	962688	Inw. 4576/2010 CAG PIG, Warszawa;	Dokumentacja określająca warunki hydrogeologiczne dla projektu budowy bazy transportowej i salonu samochodowego przy ul. Ks. Łukasika 5 w Radomiu	Mróz Wiesław, Stanek Czesław	1998
355	962344	Inw. 4150/2010 CAG PIG, Warszawa;	Dokumentacja określająca warunki hydrogeologiczne i geologiczno - inżynierskie dla projektu stacji paliw STATOIL przy ul. Czarnieckiego w Radomiu	Mróz Wiesław	1997
356	962442	Inw. 4227/2010 CAG PIG, Warszawa;	Dokumentacja określająca warunki hydrogeologiczne i geologiczno - inżynierskie dla projektu węzła drogowego na skrzyżowaniu ul. Stowackiego, Prażmowskiego i Czachowskiego w Radomiu	Mróz Wiesław, Stanek Czesław	1997
357	962316	Inw. 4139/2010 CAG PIG, Warszawa;	Dokumentacja określająca warunki hydrogeologiczne i geologiczno - inżynierskie dla stacji paliw "ESSO" przy ul. Wernera w Radomiu	Broclawik Wiesław, Stanek Czesław	1997
358	962719	Inw. 4570/2010 CAG PIG, Warszawa;	Dokumentacja określająca warunki hydrogeologiczne i geologiczno-inżynierskie dla projektu stacji paliw "ESSO" w Radomiu	Mróz Wiesław, Stanek Czesław	1998
359	962642	Inw. 4565/2010 CAG PIG, Warszawa;	Dokumentacja określająca warunki hydrogeologiczne i geologiczno-inżynierskie dla projektu stacji paliw BP w Radomiu	Mróz Wiesław, Stanek Czesław	1997
360	962717	Inw. 4571/2010 CAG PIG, Warszawa; Kat. 556 Hydrogeotechnika Sp. z o.o., Kielce;	Dokumentacja określająca warunki hydrogeologiczne i geologiczno-inżynierskie pod projektowane składowisko odpadów przemysłowych w Radomiu- Wincentowie	Fabrowska Elżbieta, Grzegorzewska Irena, Guzera Ewa	1998
361	962431	Inw. 4205/2010 CAG PIG, Warszawa;	Dokumentacja określająca warunki hydrogeologiczne i geologiczno-inżynierskie dla projektu modernizacji odcinka miejskiej drogi krajowej nr 7 odcinek od km 443+716,00 do km 447+638,00 w Radomiu	Stanek Czesław	1998
362	963039	Inw. 4661/2010 CAG PIG, Warszawa; Kat. 499 Hydrogeotechnika Sp. z o.o., Kielce;	Dokumentacja określająca warunki hydrogeologiczne i geologiczno-inżynierskie pod rozbudowę i modernizację hurtowni paliw Meblo-Oil w Radomiu ul. Chorzowska 12	Szczepanek J.	1998
363	1244542	Kat. 623/06 Urz. Marsz. Woj. Mazowieckiego, Warszawa;	Dokumentacja określająca warunki hydrogeologiczne i gruntowo-wodne rejonu projektowanej stacji paliw "STATOIL" przy ul. Żółkiewskiego w Radomiu	Turkowski Antoni	2006
364	962256	Inw. 4214/2010 CAG PIG, Warszawa;	Dokumentacja określająca warunki hydrogeologiczne rejonu przebudowywanej stacji paliw nr 1413 PKN Orlen S.A. przy ul. Maratońskiej w Radomiu	Dąbrowski Rafał, Segieta Joanna	2005
365	962324	Inw. 4153/2010 CAG PIG, Warszawa;	Dokumentacja określająca warunki hydrogeologiczne w miejscu projektowanego centrum handlowego przy ul. Struga w Radomiu	Broclawik Wiesław, Stanek Czesław	1998
366	962305	Inw. 4144/2010 CAG PIG, Warszawa;	Dokumentacja określająca warunki hydrogeologiczne w związku z magazynowaniem i składowaniem na powierzchni substancji zanieczyszczających środowisko gruntowo - wodne na terenie Radomskiej Fabryki Farb i Lakierów "RAFFil". Radom, ul. Czarna 29	Gatlik Jan	1996



Lp.	Nr CBDG dokumentu	Numery archiwalne	Tytuł	Autor	Rok
367	962715	Inw. 4484/2010 CAG PIG, Warszawa; Kat. 1264 Hydrogeotechnika Sp. z o.o., Kielce;	Dokumentacja określająca warunki hydrogeologiczne w związku ze składowaniem ścieków pogarbarskich w miejscowości Nowa Wola Gołębiowska koło Radomia, woj. mazowieckie	Czech Cezary, Kasela Tomasz	2004
368	1244546	Kat. 185/08 Urz. Marsz. Woj. Mazowieckiego, Warszawa;	Dokumentacja powykonawcza głębokiego uziomu anodowego w miejscowości Radom ul. Gołębiowska	Rogowski Roman, Rudzki Michał	2007
369	962325	Inw. 4335/2010 CAG PIG, Warszawa;	Dokumentacja powykonawcza sieci piezometrów dla potrzeb monitoringu lokalnego pierwszego poziomu wody gruntowej na terenie stacji paliw SHELL przy ul. Limanowskiego w Radomiu	Augustyniak Eugeniusz, Fołyn Paweł, Gawalko Sławomir	1998
370	737711	Kat. 736-GI-1-D Przeds. Geol. S.A., Kraków;	Dokumentacja projektowo-kosztorysowa ROBOT GEOLOGICZNYCH PROJEKTOWANYCH do wykonania 1 1957R. NA ZŁOZU FOSFORYTOW W REJONIE RADOM KROGULCZA	Pietrus W.	1957
371	530625	Kat. 1901/84 INW CAG PIG, Warszawa;	Dokumentacja specjalistycznych, technicznych badań podłoża gruntowego dla budynku przy ul. Bema 13 w Radomiu	Preis Marek, Zaremba Andrzej	1984
372	523733	Inw. 1855/2010 CAG PIG, Warszawa;	Dokumentacja technicznych badań podłoża gruntowego do projektu technicznego budowy Liceum Medycznego w Radomiu	Napruszewski K.	1983
373	523879	Inw. 4369/2010 CAG PIG, Warszawa;	Dokumentacja techniczna badań podłoża gruntowego dla fazy projektu technicznego, obiekt: budynek nr 6 w osiedlu "Południe" jedn. "A" zad. II, Radom ul. Wierzbicka	Słupska A.	1986
374	523669	Inw. 1807/2010 CAG PIG, Warszawa;	Dokumentacja techniczna badań podłoża gruntowego dla fazy założeń techniczno- ekonomicznych i projektu technicznego, budynek mieszkalno- komunalny przy ul. Staropatowskiej w Radomiu	Maleszewski Krzysztof	1982
375	523670	Inw. 1808/2010 CAG PIG, Warszawa; Kat. 32516 Przeds. Geodez. i Geol.- Fizjograf. Geoprojekt Sp. z o.o., Warszawa;	Dokumentacja techniczna badań podłoża gruntowego do projektu technicznego Budowy Bazy Wojewódzkiej Kolumny Transportu Sanitarnego w Radomiu	Napruszewski K.	1983
376	523654	Inw. 1865/2010 CAG PIG, Warszawa;	Dokumentacja techniczna badań podłoża gruntowego do projektu technicznego budowy oddziału ginekologiczno- położniczego szpitala wojewódzkiego przy ul. Tochtermana w Radomiu	Grzebalski G.	1982
377	523753	Inw. 1842/2010 CAG PIG, Warszawa;	Dokumentacja techniczna badań podłoża gruntowego do projektu technicznego budynku mieszkalnego przy ul. Olsztyńskiej w Radomiu	Dziedzic Z.	1985
378	523672	Inw. 1810/2010 CAG PIG, Warszawa;	Dokumentacja techniczna badań podłoża gruntowego do projektu technicznego rozbudowy Zakładów Mleczarskich w Radomiu ul. Toruńska 6	Kociszewski R.	1983
379	523649	Inw. 1869/2010 CAG PIG, Warszawa;	Dokumentacja techniczna badań podłoża gruntowego do projektu technicznego zaplecza socjalnego wysypiska i wodociągu w Wincentowie k/Radomia	Badowska Hanna	1982
380	524067	Inw. 4190/2010 CAG PIG, Warszawa;	Dokumentacja techniczna badań podłoża gruntowego do założeń techniczno- ekonomicznych i projektu technicznego budynków administracyjnych Urzędu Miejskiego przy ul. ul. Struga, Chrobrego w Radomiu	Dziedzic Z.	1988
381	522968	Inw. 1948/2010 CAG PIG, Warszawa; Kat. I/1329 Przeds. Geol. Sp. z o.o., Kielce;	Dokumentacja techniczna badań podłoża gruntowego pod budowę zaplecza technicznego M.P.K. w Radomiu w rejonie ul. Wierzbickiej- Wjazdowej	Błach Barbara, Rozpara Józef	1973
382	530615	Kat. 1889/83 INW CAG PIG, Warszawa;	Dokumentacja technicznych badań podłoża gruntowego założenia techniczno-ekonomiczne i projekt pracy, budynki mieszkalne, Radom ul. Planowa	Kowalczyk Jacek	1983
383	523816	Inw. 4084/2010 CAG PIG, Warszawa;	Dokumentacja technicznych Badań Podłoża Gruntowego do ZTE i PT Dla Budynków Mieszkalnych PKP i MON przy ul. Sobieskiego w Radomiu	Pruszek Andrzej	1988
384	530803	Kat. 2077A/87 INW CAG PIG, Warszawa;	Dokumentacja technicznych badań podłoża gruntowego Projekt techniczny Osiedle mieszkaniowe Południe jedn. A (zadanie IV i V), Radom ul. Wierzbicka, Czarnoleska	Żuk J.	1987
385	530802	Kat. 2077B/87 INW CAG PIG, Warszawa;	Dokumentacja technicznych badań podłoża gruntowego faza projektu technicznego Osiedle mieszkaniowe Południe jedn. A zadanie VI, VII w Radomiu	Słupska Anna	1987
386	530828	Kat. 2100/87 INW CAG PIG, Warszawa;	Dokumentacja technicznych badań podłoża gruntowego, faza projektu technicznego, budynek 5a, b, c - zadanie IV na osiedlu Zamłynie 4 w Radomiu, ul. Świerczewskiego, Zielona	Słupska Anna	1987
387	523451	Inw. 4172/2010 CAG PIG, Warszawa; Kat. I/1588 Przeds. Geol. Sp. z o.o., Kielce;	Dokumentacja technicznych badań podłoża dla projektu technicznego budowy Rejonowego Kierownictwa Robót Telekomunikacyjnych Radom ul. Fornierska, woj. Radom	Fabrowska Elżbieta	1976

Lp.	Nr CBDG dokumentu	Numery archiwalne	Tytuł	Autor	Rok
388	523498	Inw. 4575/2010 CAG PIG, Warszawa; Kat. I/1751 Przeds. Geol. Sp. z o.o., Kielce;	Dokumentacja technicznych badań podłoża dla projektu technicznego- budowy kotłowni dla bazy Wojewódzkiej Kolumny Transportu Sanitarnego w Radomiu ul. Strycharska	Kawarska Leokadia, Masternak Teresa	1978
389	523529	Inw. 4754/2010 CAG PIG, Warszawa; Kat. I/1932 Przeds. Geol. Sp. z o.o., Kielce;	Dokumentacja technicznych badań podłoża dla projektu technicznych podłoża dla projektu technicznego budowy wiaduktu drogowego nr IV w Radomiu ul. Daleka	Siejka Regina	1980
390	523505	Inw. 4762/2010 CAG PIG, Warszawa;	Dokumentacja technicznych badań podłoża dla założeń techniczno-ekonomicznych budowy Zakładu Metalowego Sp-ni Inwalidów "Praca" Radom- Halinów ul. Formierska	Gierowska-Szrajer K.	1977
391	523576	Inw. 4459/2010 CAG PIG, Warszawa; Kat. I/1991 Przeds. Geol. Sp. z o.o., Kielce;	Dokumentacja technicznych badań podłoża dla założeń techniczno-ekonomicznych budowy bazy transportu sanitarnego Radom ul. Wernera, Gwardii Ludowej	Buczowska Dolores, Siejka Regina	1981
392	963044	Inw. 4398/2010 CAG PIG, Warszawa;	Dokumentacja technicznych badań podłoża gruntowego (faza ZTE i PT) - rozbudowa Urzędu Wojewódzkiego w Radomiu przy ul. Niedziałkowskiego	Słupska Anna	1985
393	530833	Kat. 2104A/88 INW CAG PIG, Warszawa;	Dokumentacja technicznych badań podłoża gruntowego (faza projektu technicznego), osiedle mieszkaniowe Gołębiów II, jednostka C-II, zadanie IV - X w Radomiu	Słupska Anna	1988
394	949664	Kat. 1406b/76 INW CAG PIG, Warszawa;	Dokumentacja technicznych badań podłoża gruntowego - stadium projektu technicznego dla osiedla mieszkaniowego "Ustronie" - jedn. "C", etap II i III w Radomiu, ul. Świerkowa i ul. Staroopatowska	Słupska A.	1976
395	530367	Kat. 1630/79 INW CAG PIG, Warszawa;	Dokumentacja technicznych badań podłoża gruntowego /badania kontrolne podłoża/, rewaloryzacja budynków w Radomiu, ul. Szewska, ul. Rwańska, ul. Reja - Miasto Kazimierzowskie	Słupska Anna	1979
396	530607	Kat. 1882/83 INW CAG PIG, Warszawa;	Dokumentacja technicznych badań podłoża gruntowego /dla fazy projektu technicznego, poligon prefabrykacji elementów żelbetonowych na osiedlu "Południe" przy ul. Łąkowej w Radomiu	Słupska A.	1983
397	530388	Kat. 1649/80 INW CAG PIG, Warszawa;	Dokumentacja technicznych badań podłoża gruntowego /dla fazy projektu technicznego/ obiektów kubaturowych i sieci osiedlowe dla osiedla "Prędocinek" w Radomiu /uzupełnienie/	Słupska Anna	1980
398	530389	Kat. 1650/80 INW CAG PIG, Warszawa;	Dokumentacja technicznych badań podłoża gruntowego /dla fazy projektu technicznego/ osadnika na osiedlu "Zamłynie III", jednostka B w Radomiu, ul. Garbarska	Maleszewski Krzysztof	1980
399	530337	Kat. 1600b/79 INW CAG PIG, Warszawa;	Dokumentacja technicznych badań podłoża gruntowego /dla fazy projektu technicznego/ osiedla mieszkaniowego "Południe" - zadanie A-II w Radomiu, ul. Łąkowa, ul. Wierzbicka	Zaremba Andrzej	1979
400	530338	Kat. 1600c/79 INW CAG PIG, Warszawa;	Dokumentacja technicznych badań podłoża gruntowego /dla fazy projektu technicznego/ osiedla mieszkaniowego "Południe" zadanie A-III w Radomiu, ul. Wierzbicka, ul. Łąkowa	Słupska Anna	1979
401	530612	Kat. 1886/83 INW CAG PIG, Warszawa;	Dokumentacja technicznych badań podłoża gruntowego /dla fazy projektu technicznego/ osiedle mieszkaniowe "Gołębiów II" - jed. C-1, Radom ul. Zbrowskiego, Gołębiowska	Słupska A.	1983
402	530546	Kat. 1818/82 INW CAG PIG, Warszawa;	Dokumentacja technicznych badań podłoża gruntowego /dla fazy projektu technicznego/ przychodnia i apteka w osiedlu "Gołębiów" w Radomiu ul. Zbrowskiego	Maleszewski K.	1982
403	523984	Kat. 2017/86 INW CAG PIG, Warszawa;	Dokumentacja technicznych badań podłoża gruntowego /dla fazy projektu technicznego/, temat: Osiedle "Michałów" w Radomiu - budynki mieszkalne Nr 1-4 /dogęszczenie rozbudowy osiedla/	Słupska A.	1986
404	530616	Kat. 1890/83 INW CAG PIG, Warszawa;	Dokumentacja technicznych badań podłoża gruntowego /dla fazy założeń techniczno-ekonomicznych i projektu technicznego/ budynki mieszkalne przy ul. Kusocińskiego i Chrobrego w Radomiu	Słupska A.	1983
405	530574	Kat. 1851/83 INW CAG PIG, Warszawa;	Dokumentacja technicznych badań podłoża gruntowego /dla fazy założeń techniczno-ekonomicznych i projektu technicznego/ dzielnica mieszkaniowa "Południe" jedn. G w Radomiu ul. ul. Wierzbicka, Gębarzewska	Słupska A.	1983
406	530551	Kat. 1824/82 INW CAG PIG, Warszawa;	Dokumentacja technicznych badań podłoża gruntowego /faza projektu technicznego/ budynki kotłowni nr. 1 w osiedlu "Wacyń" w Radomiu	Słupska A.	1982
407	530390	Kat. 1651/80 INW CAG PIG, Warszawa;	Dokumentacja technicznych badań podłoża gruntowego /faza projektu technicznego/ budynku mieszkalnego IV kondygnacyjnego przy ul. Żeromskiego 83 w Radomiu	Słupska Anna	1980
408	530498	Kat. 1768/81 INW CAG PIG, Warszawa;	Dokumentacja technicznych badań podłoża gruntowego /faza projektu technicznego/ budynków mieszkalnych na osiedlu "Parkowa" w Radomiu	Słupska Anna	1981
409	530515	Kat. 1790/81 INW CAG PIG, Warszawa;	Dokumentacja technicznych badań podłoża gruntowego /faza projektu technicznego/ dla osiedla mieszkaniowego "Nad Potokiem" - VIII etap w Radomiu, ul. Olsztyńska, ul. Szklana, ul. Katowicka	Słupska Anna	1981

Lp.	Nr CBDG dokumentu	Numery archiwalne	Tytuł	Autor	Rok
410	530400	Kat. 1661/80 INW CAG PIG, Warszawa;	Dokumentacja technicznych badań podłoża gruntowego /faza projektu technicznego/ drogi i sieci komunalne dla osiedla "Prędocinek" w Radomiu	Słupska Anna	1980
411	530387	Kat. 1648/80 INW CAG PIG, Warszawa;	Dokumentacja technicznych badań podłoża gruntowego /faza projektu technicznego/ kotłowni dla osiedla "Zamłynie III", jednostka B w Radomiu, ul. Główna	Słupska Anna	1980
412	530440	Kat. 1698e/81 INW CAG PIG, Warszawa;	Dokumentacja technicznych badań podłoża gruntowego /faza projektu technicznego/ osiedla mieszkaniowego "Michałów" w Radomiu, zadanie nr 3, 4, 6	Słupska Anna	1981
413	523617	Inw. 4028/2010 CAG PIG, Warszawa;	Dokumentacja technicznych badań podłoża gruntowego /faza projektu technicznego/ osiedla mieszkaniowego "Południe" zad. G-V w Radomiu, ul. Wierzbicka, Gębarzewska, Tygodniowa	Słupska A.	1981
414	530416	Kat. 1679/80 INW CAG PIG, Warszawa;	Dokumentacja technicznych badań podłoża gruntowego /faza projektu technicznego/ osiedla mieszkaniowego, ul. Zbrowskiego, ul. Katowicka, ul. Sienna w Radomiu	Słupska Anna	1980
415	530536	Kat. 1810/82 INW CAG PIG, Warszawa;	Dokumentacja technicznych badań podłoża gruntowego /faza projektu technicznego/ osiedle mieszkaniowe "Michałów" zad. II /budynki nr. 8, 9, 10, 29, 30 i 31/ w Radomiu przy ul. Warszawskiej i Żółkiewskiego	Słupska A.	1982
416	523666	Kat. 1817a/82 INW CAG PIG, Warszawa;	Dokumentacja technicznych badań podłoża gruntowego /faza projektu technicznego/ osiedle mieszkaniowe "Woźniki" zad. I /bud. mieszkalne nr. 7, 8, 9, 10 i 11/ w Radomiu	Słupska A.	1982
417	530278	Kat. 1550b/78 INW CAG PIG, Warszawa;	Dokumentacja technicznych badań podłoża gruntowego /faza projektu technicznego/ spółdzielczego osiedla mieszkaniowego "Gołębiów" jedn. B w Radomiu, ul. Daleka, ul. Zbrowskiego	Słupska Anna	1978
418	530279	Kat. 1550c/78 INW CAG PIG, Warszawa;	Dokumentacja technicznych badań podłoża gruntowego /faza projektu technicznego/ spółdzielczego osiedla mieszkaniowego "Gołębiów" jedn. C w Radomiu, ul. Struga, ul. Gołębiowska	Słupska Anna	1978
419	530284	Kat. 1555b/78 INW CAG PIG, Warszawa;	Dokumentacja technicznych badań podłoża gruntowego /faza projektu technicznego/ spółdzielczego osiedla mieszkaniowego "Prędocinek - zad. II" Radom, ul. Młodzianowska, ul. Staroopatowska	Słupska Anna	1978
420	530285	Kat. 1555c/78 INW CAG PIG, Warszawa;	Dokumentacja technicznych badań podłoża gruntowego /faza projektu technicznego/ spółdzielczego osiedla mieszkaniowego "Prędocinek III" Radom, ul. Młodzianowska, ul. Wyścigowa, ul. Pola, ul. Staroopatowska, ul. Ostrowiecka	Zaremba Andrzej	1978
421	530286	Kat. 1555d/78 INW CAG PIG, Warszawa;	Dokumentacja technicznych badań podłoża gruntowego /faza projektu technicznego/ spółdzielczego osiedla mieszkaniowego "Prędocinek IV" w Radomiu, ul. Wyścigowa, ul. Staroopatowska, ul. Grzebieniowa	Zaremba Andrzej	1978
422	530283	Kat. 1555a/78 INW CAG PIG, Warszawa;	Dokumentacja technicznych badań podłoża gruntowego /faza projektu technicznego/ spółdzielczego osiedla mieszkaniowego "Prędocinek" - zad. I, Radom ul. Młodzianowska, ul. Południowa, ul. Staroopatowska	Słupska Anna	1978
423	530290	Kat. 1559/78 INW CAG PIG, Warszawa;	Dokumentacja technicznych badań podłoża gruntowego /faza projektu technicznego/ spółdzielczego osiedla mieszkaniowego "Wacyn" w Radomiu, ul. Czarneckiego, ul. Langiewiczza	Słupska Anna	1978
424	530474	Kat. 1733/81 INW CAG PIG, Warszawa;	Dokumentacja technicznych badań podłoża gruntowego /faza projektu technicznego/ uzbrojenia komunalne dla osiedla "Zamłynie IV" w Radomiu, ul. Zielona, ul. Sapowa, ul. Polna, ul. Gęsia	Słupska Anna	1981
425	530362	Kat. 1625/79 INW CAG PIG, Warszawa;	Dokumentacja technicznych badań podłoża gruntowego /faza założeń techniczno - ekonomicznych/ Spółdzielczego Osiedla Mieszkaniowego im. "Żółkiewskiego" w Radomiu	Zaremba Andrzej	1979
426	530489	Kat. 1757/81 INW CAG PIG, Warszawa;	Dokumentacja technicznych badań podłoża gruntowego /faza założeń techniczno-ekonomicznych i projektu technicznego/ osiedla "Południe", jednostka B/II etap/ w Radomiu /drogi i sieci komunalne/	Słupska Anna	1981
427	530505	Kat. 1779/81 INW CAG PIG, Warszawa;	Dokumentacja technicznych badań podłoża gruntowego /faza założeń techniczno-ekonomicznych/ dla osiedla mieszkaniowego "Południe" jednostka C w Radomiu, ul. Starokrakowska, ul. Kosynierów, ul. Potkanowska	Słupska Anna	1981
428	530708	Kat. 1985/85 INW CAG PIG, Warszawa;	Dokumentacja technicznych badań podłoża gruntowego /faza: plan realizacyjny/ budowa cmentarza komunalnego Radom- Firlej - etap II	Maleszewski Krzysztof	1985
429	523731	Kat. 1817c/83 INW CAG PIG, Warszawa;	Dokumentacja technicznych badań podłoża gruntowego /projekt techniczny/ etap III, osiedle "Woźniki"- budynki mieszkalne nr. nr. 1-6, 12-24, 27-33 oraz usługowe nr. nr. 42-48, 50, 51, 52A, 54 A-C, Radom ul. ul. Kielecka, Woźnicka	Kowalczyk J.	1983

Lp.	Nr CBDG dokumentu	Numery archiwalne	Tytuł	Autor	Rok
430	523727	Kat. 1817d/83 INW CAG PIG, Warszawa;	Dokumentacja technicznych badań podłoża gruntowego /projekt techniczny/ etap IV, osiedle "Wońniki" budynki mieszkalne nr. nr. 25, 26, 34-41 oraz usługowe nr. 49, 52B, 53, 55A, Radom ul. ul. Kielecka, Wońska	Kowalczyk Jacek	1983
431	962012	Inw. 4108/2010 CAG PIG, Warszawa;	Dokumentacja technicznych badań podłoża gruntowego Radom, ul. Wieczorkiewicza pawilon biurowy	Dziedzic Z.	1983
432	524065	Inw. 4196/2010 CAG PIG, Warszawa;	Dokumentacja technicznych badań podłoża gruntowego Radom- elektrociepłownia- uzupełnienie	Dziedzic Z.	1987
433	962326	Inw. 4362/2010 CAG PIG, Warszawa;	Dokumentacja technicznych badań podłoża gruntowego Wola Gołębiowska k/Radomia - EC Radom - obiekty U5, U6, U16-U20, U35,) 3	Dziedzic Z.	1984
434	530790	Kat. 2067/86 INW CAG PIG, Warszawa;	Dokumentacja technicznych badań podłoża gruntowego Zakład przetwórstwa drobiowego w Zwoleniu, ul. Armii Czerwonej, woj. radomskie	Zaremba Andrzej	1986
435	523522	Inw. 4675/2010 CAG PIG, Warszawa;	Dokumentacja technicznych badań podłoża gruntowego budynek socjalno hotelowy Radom ul. Wernera	Prędotą Z.	1980
436	523835	Inw. 4386/2010 CAG PIG, Warszawa;	Dokumentacja technicznych badań podłoża gruntowego budynku agregatorowni Wojewódzkiego Szpitala Zespołonego przy ul. Tochtermana w Radomiu	Augustyniak E.	1987
437	523960	Inw. 4309/2010 CAG PIG, Warszawa;	Dokumentacja technicznych badań podłoża gruntowego budynku zwrotu i dystrybucji serwatki w Radomiu, ul. Toruńska	Kosierkiewicz Janusz	1989
438	523527	Inw. 4679/2010 CAG PIG, Warszawa;	Dokumentacja technicznych badań podłoża gruntowego dla PT budowy Stacji Obsługi Samochodów przy ul. Żółkiewskiego w Radomiu	Kociszewski R.	1980
439	523549	Inw. 4544/2010 CAG PIG, Warszawa;	Dokumentacja technicznych badań podłoża gruntowego dla ZTE i PT budynku audytorium Wydziału Materiałoznawstwa i Technologii Obuwia W.S.I rej. ul. Chrobrego i Kopalnianej	Ignut A.	1981
440	963256	Inw. 4404/2010 CAG PIG, Warszawa;	Dokumentacja technicznych badań podłoża gruntowego dla fazy PT, bud. mieszkalne, żłobek, przedszkole os. mieszk. Polna II zad, 3, ul Polna, ul. Obwodowa Radom	Maleszewski Krzysztof	1985
441	949827	Kat. 1474a/77 INW CAG PIG, Warszawa;	Dokumentacja technicznych badań podłoża gruntowego dla fazy ZTE i projektu technicznego kotłowni osiedlowej - Radom - Halinów ul. Halinowska	Maleszewski Krzysztof	1977
442	530477	Kat. 1736/81 INW CAG PIG, Warszawa;	Dokumentacja technicznych badań podłoża gruntowego dla fazy projektu technicznego budynku mieszkalnego przy ul. Tokarskiej w Radomiu Potkanów	Maleszewski Krzysztof	1981
443	530292	Kat. 1561/78 INW CAG PIG, Warszawa;	Dokumentacja technicznych badań podłoża gruntowego dla fazy projektu technicznego budynku nr 22 w osiedlu mieszkaniowym "Borki" w Radomiu	Maleszewski Krzysztof	1978
444	949663	Kat. 1406a/76 INW CAG PIG, Warszawa;	Dokumentacja technicznych badań podłoża gruntowego dla fazy projektu technicznego dla osiedla mieszkaniowego "Ustronie" - jedn. "C" w Radomiu - zadanie I	Werbicki Bogdan	1976
445	530217	Kat. 1474b/77 INW CAG PIG, Warszawa;	Dokumentacja technicznych badań podłoża gruntowego dla fazy projektu technicznego osiedla domów jednorodzinnych "Halinów" w Radomiu, ul. Nizinna, ul. Peryferyjna	Werbicki Bogdan	1977
446	530233	Kat. 1500/77 INW CAG PIG, Warszawa;	Dokumentacja technicznych badań podłoża gruntowego dla fazy projektu technicznego osiedla mieszkaniowego "Borki II" w Radomiu	Berek Tadeusz	1977
447	530280	Kat. 1551/78 INW CAG PIG, Warszawa;	Dokumentacja technicznych badań podłoża gruntowego dla fazy projektu technicznego osiedla mieszkaniowego "Nad Potokiem" - VII etap w Radomiu, ul. Struga, ul. Szklana, ul. Grzybowska, ul. Katowicka, ul. Wodna	Maleszewski Krzysztof	1978
448	530336	Kat. 1600a/79 INW CAG PIG, Warszawa;	Dokumentacja technicznych badań podłoża gruntowego dla fazy projektu technicznego osiedla mieszkaniowego "Potudnie" zadanie A-I w Radomiu, ul. Łąkowa, ul. Wierzbicka	Maleszewski Krzysztof	1979
449	530339	Kat. 1600d/80 INW CAG PIG, Warszawa;	Dokumentacja technicznych badań podłoża gruntowego dla fazy projektu technicznego osiedla mieszkaniowego "Potudnie" zadanie G-IV w Radomiu, ul. Wierzbicka, ul. Gębarzewska	Maleszewski Krzysztof	1980
450	530289	Kat. 1558/78 INW CAG PIG, Warszawa;	Dokumentacja technicznych badań podłoża gruntowego dla fazy projektu technicznego osiedla mieszkaniowego "Zamłynie III" jedn. B w Radomiu, ul. Główna, ul. Kielecka	Maleszewski Krzysztof	1978
451	530300	Kat. 1568/78 INW CAG PIG, Warszawa;	Dokumentacja technicznych badań podłoża gruntowego dla fazy projektu technicznego osiedla mieszkaniowego "Zamłynie IV" w Radomiu, ul. Świerczewskiego, ul. Czarnieckiego, ul. Zielona, ul. Polna	Maleszewski Krzysztof	1978
452	523688	Inw. 1821/2010 CAG PIG, Warszawa;	Dokumentacja technicznych badań podłoża gruntowego dla fazy projektu technicznego przedszkole w osiedlu mieszkaniowym "BORKI" w Radomiu ul. Kasztanowa	Maleszewski K.	1983
453	961593	Inw. 1822/2010 CAG PIG, Warszawa;	Dokumentacja technicznych badań podłoża gruntowego dla fazy projektu technicznego sieci kanalizacji sanitarnej i deszczowej wzdłuż ul. Komunalnej nr 1 i ul. Wońskiej w Radomiu	Maleszewski Krzysztof	1983



Lp.	Nr CBDG dokumentu	Numery archiwalne	Tytuł	Autor	Rok
454	530309	Kat. 1576/79 INW CAG PIG, Warszawa;	Dokumentacja technicznych badań podłoża gruntowego dla fazy projektu technicznego sieci uzbrojenia i drogi w osiedlu mieszkaniowym "Zamłynie III", jedn. B w Radomiu	Maleszewski Krzysztof	1979
455	949574	Kat. 2034/86 INW CAG PIG, Warszawa;	Dokumentacja technicznych badań podłoża gruntowego dla fazy projektu technicznego, obiekt: Budynek nr. 6 w osiedlu "Południe" jedn. "A" zad. II	Słupska A.	1986
456	530585	Kat. 1860a/83 INW CAG PIG, Warszawa;	Dokumentacja technicznych badań podłoża gruntowego dla fazy projektu technicznego, osiedle mieszkaniowe "Michałów" zadanie III /budynki nr. 32, 33, 34/ w Radomiu ul. Brzustowska	Maleszewski Krzysztof	1983
457	949633	Kat. 2026/86 INW CAG PIG, Warszawa;	Dokumentacja technicznych badań podłoża gruntowego dla fazy projektu technicznego, temat: Zespół Obiektów Sportowych w osiedlu "USTRONIE" w Radomiu	Naleszewski Krzysztof	1986
458	530770	Kat. 2046/86 INW CAG PIG, Warszawa;	Dokumentacja technicznych badań podłoża gruntowego dla fazy projektu technicznego, zaplecze socjalno-magazynowe budowy pawilonu handlowego, Radom ul. Czachowskiego 34	Leszczyński G., Żuk J.	1986
459	530236	Kat. 1503/77 INW CAG PIG, Warszawa;	Dokumentacja technicznych badań podłoża gruntowego dla fazy założeń techniczno-ekonomicznych i projektu technicznego bazy produkcji - Przedsiębiorstwa Domów Jednorodzinnych w Rajcu Szlacheckim, gm. Radom	Misiewicz Zdzisław	1977
460	530360	Kat. 1623/79 INW CAG PIG, Warszawa;	Dokumentacja technicznych badań podłoża gruntowego dla fazy założeń techniczno-ekonomicznych z możliwością wykorzystania do projektu technicznego osiedla mieszkaniowego przy ul. Al. Grzecznorowskiego, Radom - Ustronie	Słupska Anna	1979
461	523969	Inw. 4305/2010 CAG PIG, Warszawa;	Dokumentacja technicznych badań podłoża gruntowego dla obiektów stolarni M.P.R.B. przy ul. Kieleckiej w Radomiu	Kociszewski R.	1985
462	523817	Inw. 4083/2010 CAG PIG, Warszawa;	Dokumentacja technicznych badań podłoża gruntowego dla potrzeb projektu technicznego hali hartowni Z.N.T.K Radom, ul. Domagalskiego	Lasak Joanna	1989
463	523749	Inw. 1846/2010 CAG PIG, Warszawa;	Dokumentacja technicznych badań podłoża gruntowego dla projektu budowlanego Wojewódzkiej Stacji Sanitarno - Epidemiologicznej w Radomiu	Dziedzic Z.	1985
464	523815	Inw. 4085/2010 CAG PIG, Warszawa;	Dokumentacja technicznych badań podłoża gruntowego dla projektu technicznego bazy magazynowej przy ul. Jodłowej w Radomiu	Lasak Joanna	1989
465	523986	Inw. 4295/2010 CAG PIG, Warszawa;	Dokumentacja technicznych badań podłoża gruntowego dla projektu technicznego budowy dla estakady dla rurociągów hydraulicznego odpowielania dla EC Radom w Radomiu	Dziedzic Z.	1986
466	523473	Inw. 4177/2010 CAG PIG, Warszawa; Kat. I/1916 Przeds. Geol. Sp. z o.o., Kielce;	Dokumentacja technicznych badań podłoża gruntowego dla projektu technicznego budowy hotelu asystenckiego dla Szpitala Wojewódzkiego w Radomiu	Frańczak Wiesław, Kawarska Leokadia	1980
467	523910	Inw. 4414/2010 CAG PIG, Warszawa;	Dokumentacja technicznych badań podłoża gruntowego dla projektu technicznego budowy magazynu opakowań przy ul. Toruńskiej 6 w Radomiu	Kociszewski R.	1985
468	523687	Inw. 1820/2010 CAG PIG, Warszawa;	Dokumentacja technicznych badań podłoża gruntowego dla projektu technicznego budowy magazynu przy ul. Wałowej w Radomiu	Kociszewski R.	1983
469	523573	Inw. 4460/2010 CAG PIG, Warszawa;	Dokumentacja technicznych badań podłoża gruntowego dla projektu technicznego budowy przychodni w Radomiu ul. Wilcza	Soroko R.	1981
470	523491	Inw. 4070/2010 CAG PIG, Warszawa; Kat. I/1753 Przeds. Geol. Sp. z o.o., Kielce;	Dokumentacja technicznych badań podłoża gruntowego dla projektu technicznego budowy stacji "trafo" na terenie Zakładów Mięśnych w Radomiu ul. Mireckiego 14, gm. Radom, woj. radomskie	Rybka Andrzej	1978
471	523532	Inw. 4541/2010 CAG PIG, Warszawa;	Dokumentacja technicznych badań podłoża gruntowego dla projektu technicznego budowy wiaduktu Radom ul. Daleka	Soroko R.	1981
472	530462	Kat. 1719/80 INW CAG PIG, Warszawa;	Dokumentacja technicznych badań podłoża gruntowego dla projektu technicznego budynków nr G, H, L na osiedlu "Dzierzków II" w Radomiu, ul. Szczecińska, ul. Pławska, ul. Długojowska	Maleszewski Krzysztof	1980
473	523987	Inw. 4294/2010 CAG PIG, Warszawa;	Dokumentacja technicznych badań podłoża gruntowego dla projektu technicznego hali produkcyjnej dla ZNTK w Radomiu przy ul. Domagalskiego	Chechłowski Jerzy	1983
474	523478	Inw. 4284/2010 CAG PIG, Warszawa;	Dokumentacja technicznych badań podłoża gruntowego dla projektu technicznego kanalizacji deszczowej w Radomiu ul. Grabowa	Boniecki K.	1979
475	524066	Inw. 4195/2010 CAG PIG, Warszawa;	Dokumentacja technicznych badań podłoża gruntowego dla projektu technicznego krytej pływalni na stadionie RGKS "Broń" przy ul. ul. Narutowicza i Wieczorkiewicza w Radomiu	Dziedzic Z.	1989
476	523638	Inw. 1871/2010 CAG PIG, Warszawa; Kat. I/1995 Przeds. Geol. Sp. z o.o., Kielce;	Dokumentacja technicznych badań podłoża gruntowego dla projektu technicznego pod Warsztaty Szkół Elektronicznych w Radomiu	Majewski Józef	1981

Lp.	Nr CBDG dokumentu	Numery archiwalne	Tytuł	Autor	Rok
477	523469	Inw. 4125/2010 CAG PIG, Warszawa; Kat. I/1824 Przeds. Geol. Sp. z o.o., Kielce;	Dokumentacja technicznych badań podłoża gruntowego dla projektu technicznego pod Zakład Armatury Sieci Domowej, Radom-Gołębiów	Iskra Zbigniew, Rozpara Józef	1979
478	523584	Inw. 4050/2010 CAG PIG, Warszawa; Kat. I/1980 Przeds. Geol. Sp. z o.o., Kielce;	Dokumentacja technicznych badań podłoża gruntowego dla projektu technicznego pod budowę budynku socjalno-gospodarczego Komendy Wojewódzkiej Straży Pożarnych w Radomiu	Majewski Józef	1981
479	523578	Inw. 4463/2010 CAG PIG, Warszawa; Kat. I/2011 Przeds. Geol. Sp. z o.o., Kielce;	Dokumentacja technicznych badań podłoża gruntowego dla projektu technicznego pod budynek typu "Berlin", magazyn i stację diagnostyczną; Radom, ul. Dzierżyńskiego 29	Majewski Józef	1982
480	523041	Inw. 4534/2010 CAG PIG, Warszawa; Kat. I/1452 Przeds. Geol. Sp. z o.o., Kielce;	Dokumentacja technicznych badań podłoża gruntowego dla projektu technicznego pod budynki mieszkalne Radomskiej Wytwórni Telefonów w Radomiu ul. Struga- Wilcza	Majewski Józef	1975
481	523485	Inw. 4065/2010 CAG PIG, Warszawa; Kat. I/1825 Przeds. Geol. Sp. z o.o., Kielce;	Dokumentacja technicznych badań podłoża gruntowego dla projektu technicznego pod rozbudowę Odlewni Radomskich Zakładów nr 3 przy ul. Staromiejskiej w Radomiu	Grad Lucjan	1979
482	530241	Kat. 1511/77 INW CAG PIG, Warszawa;	Dokumentacja technicznych badań podłoża gruntowego dla projektu technicznego sieci uzbrojenia terenu os. "Zamłynie 3" w Radomiu	Słupska Anna	1977
483	524009	Inw. 4257/2010 CAG PIG, Warszawa;	Dokumentacja technicznych badań podłoża gruntowego dla projektu technicznego wiaduktu nad torami PKP przy ul. Żółkiewskiego w Radomiu	Frankiewicz Krystyna, Piel Krzysztof	1985
484	421188	Inw. 5123/2010 CAG PIG, Warszawa; Kat. I/1409 Przeds. Geol. Sp. z o.o., Kielce;	Dokumentacja technicznych badań podłoża gruntowego dla projektu technicznego - roboczego pod bazę magazynową Wojewódzkiej Hurtowni Zaopatrzenia Rzemiósł w Radomiu przy ul. Jodłowej	Guzera Ewa, Rozpara Józef	1974
485	523158	Inw. 4635/2010 CAG PIG, Warszawa; Kat. I/1407 Przeds. Geol. Sp. z o.o., Kielce;	Dokumentacja technicznych badań podłoża gruntowego dla projektu technicznego budynku DB 1300 w Radomiu przy ul. Młynarskiej	Rozpara Józef	1974
486	523772	Inw. 1972/2010 CAG PIG, Warszawa;	Dokumentacja technicznych badań podłoża gruntowego dla zagospodarowania parku rekreacji i wypoczynku przy ul. Łąkowej w Radomiu	Mróz Wiesław	1988
487	524068	Inw. 4192/2010 CAG PIG, Warszawa;	Dokumentacja technicznych badań podłoża gruntowego dla założeń techniczno- ekonomicznych osiedla mieszkaniowego w Radomiu- Józefów	Dziedzic Z.	1985
488	523479	Inw. 4271/2010 CAG PIG, Warszawa; Kat. I/1584 Przeds. Geol. Sp. z o.o., Kielce;	Dokumentacja technicznych badań podłoża gruntowego dla założeń techniczno- ekonomicznych pod budowę grupy zdawczo-odbiorczej w Domu Pomocy Społecznej - Dzierzków w Radomiu ul. Chorzowska	Kawarska Leokadia	1977
489	523814	Inw. 4086/2010 CAG PIG, Warszawa;	Dokumentacja technicznych badań podłoża gruntowego do P.T. napowietrzonego rurociągu c.o. w EC Radom w Radomiu	Dziedzic Z.	1989
490	523589	Inw. 4046/2010 CAG PIG, Warszawa;	Dokumentacja technicznych badań podłoża gruntowego do P.T. przepompowni ścieków i zbiornika uśredniającego na terenie Zakładów Przemysłu Tytoniowego przy ul. Tytoniowej 2/6 w Radomiu	Badowska Hanna	1982
491	523983	Inw. 4297/2010 CAG PIG, Warszawa;	Dokumentacja technicznych badań podłoża gruntowego do PT budowy mostu drogowego przez Potok Północny w ciągu ul. Marchlewskiego w Radomiu	Pruszek Andrzej	1989
492	523904	Inw. 4448/2010 CAG PIG, Warszawa;	Dokumentacja technicznych badań podłoża gruntowego do PT kolektorów zewnętrznych - sanitarnego i deszczowego dla EC Radom w Radomiu	Dziedzic Z.	1984
493	523760	Inw. 1835/2010 CAG PIG, Warszawa;	Dokumentacja technicznych badań podłoża gruntowego do PT zajezdni samochodowej etap II w Radomiu ul. Strycharska	Soroko R.	1984
494	523661	Inw. 1828/2010 CAG PIG, Warszawa;	Dokumentacja technicznych badań podłoża gruntowego do ZTE budowy mieszkalnego i kotłowni tymczasowej przy ul. Dzierżyńskiego-Wałowej w Radomiu	Grzebalski G.	1983
495	523967	Inw. 4306/2010 CAG PIG, Warszawa;	Dokumentacja technicznych badań podłoża gruntowego do ZTE i PT budowy osiedla domków jednorodzinnych przy ul. Rzeszowskiej w Radomiu	Pruszek Andrzej	1989
496	523793	Inw. 4097/2010 CAG PIG, Warszawa;	Dokumentacja technicznych badań podłoża gruntowego do ZTE i PT budowy osiedla domków jednorodzinnych w Radomiu przy ul. Armii Ludowej	Pruszek Andrzej	1989
497	523805	Inw. 4077/2010 CAG PIG, Warszawa;	Dokumentacja technicznych badań podłoża gruntowego do ZTE i PT budynków zaplecza magazynowo - socjalnego Rejonu Energetycznego w Radomiu przy ul. Średniej	Pruszek Andrzej	1988

L.p.	Nr CBDG dokumentu	Numery archiwalne	Tytuł	Autor	Rok
498	530484	Kat. 1751/81 INW CAG PIG, Warszawa;	Dokumentacja technicznych badań podłoża gruntowego do fazy założeń techniczno-ekonomicznych i projektu technicznego bazy usługowo-remontowej na osiedlu mieszkaniowym "Zamłynie" w Radomiu, ul. Garbarska	Słupska Anna	1981
499	523989	Inw. 4292/2010 CAG PIG, Warszawa;	Dokumentacja technicznych badań podłoża gruntowego do opracowania ekspertyzy pęknięć ścian budynku Oddziału Zakaźnego Wojewódzkiego Szpitala Zespołonego w Radomiu przy ulicy Techtermana	Dziedzic Z.	1987
500	523530	Inw. 4555/2010 CAG PIG, Warszawa;	Dokumentacja technicznych badań podłoża gruntowego do projektu technicznego Domu Pomocy Społecznej "Caritas" przy ul. 1-go Maja 19 w Radomiu	Badowska Hanna	1980
501	523998	Inw. 4267/2010 CAG PIG, Warszawa;	Dokumentacja technicznych badań podłoża gruntowego do projektu technicznego Hurtowni Części Zamiennych przy ul. Dalekiej w Radomiu	Dziedzic Z.	1986
502	523839	Inw. 4379/2010 CAG PIG, Warszawa;	Dokumentacja technicznych badań podłoża gruntowego do projektu technicznego Zakładu Oczyszczalni Nasion przy ul. Małęczynskiej w Radomiu	Dziedzic Z.	1988
503	523799	Inw. 4090/2010 CAG PIG, Warszawa;	Dokumentacja technicznych badań podłoża gruntowego do projektu technicznego Zakładu Produkcji obuwia "Sofix" w Radomiu ul. Limanowskiego 143	Dziedzic Z.	1991
504	523996	Inw. 4265/2010 CAG PIG, Warszawa;	Dokumentacja technicznych badań podłoża gruntowego do projektu technicznego Zakładu Usług Technicznych i rozbudowy budynku produkcyjnego, zadaszenia z suwnicą nad składem opału w RZPT przy ul. Tytoniowej 2/6 w Radomiu	Dziedzic Z.	1987
505	523890	Inw. 4431/2010 CAG PIG, Warszawa;	Dokumentacja technicznych badań podłoża gruntowego do projektu technicznego biurowca Expolbud w Radomiu przy ul. Grzecznarowskiego	Pruszek Andrzej	1988
506	523906	Inw. 4443/2010 CAG PIG, Warszawa;	Dokumentacja technicznych badań podłoża gruntowego do projektu technicznego budowy II kondygnacyjnego pawilonu szpitalnego i III kondygnacyjnych budynków mieszkalnych w Radomiu-Krychnowicach	Napruszewski K.	1985
507	523828	Inw. 4400/2010 CAG PIG, Warszawa;	Dokumentacja technicznych badań podłoża gruntowego do projektu technicznego budowy Przychodni Zdrowia przy ul. Gwardii Ludowej w Radomiu	Napruszewski K.	1984
508	523899	Inw. 4436/2010 CAG PIG, Warszawa;	Dokumentacja technicznych badań podłoża gruntowego do projektu technicznego budowy Zespołu Szkół Przemysłu Spożywczego i Technikum Ekonomicznego przy ul. Traugutta w Radomiu	Napruszewski K.	1984
509	961823	Inw. 1841/2010 CAG PIG, Warszawa;	Dokumentacja technicznych badań podłoża gruntowego do projektu technicznego budowy automatycznej centrali telefonicznej w Radomiu ul. Gajowa 92	Sitnicka Danuta	1984
510	523845	Inw. 4394/2010 CAG PIG, Warszawa;	Dokumentacja technicznych badań podłoża gruntowego do projektu technicznego budowy awaryjnej stacji wodociągowej w Radomiu przy ul. Grenadierów	Soroko R.	1984
511	523735	Inw. 1856/2010 CAG PIG, Warszawa;	Dokumentacja technicznych badań podłoża gruntowego do projektu technicznego budowy budynku biurowo-usługowego przy ul. Traugutta 29/33 w Radomiu	Kociszewski R.	1983
512	523548	Inw. 4545/2010 CAG PIG, Warszawa;	Dokumentacja technicznych badań podłoża gruntowego do projektu technicznego budowy dworca PKP i PKS w Radomiu	Patkowski J., Stala Z.	1981
513	523490	Inw. 4069/2010 CAG PIG, Warszawa; Kat. I/1782 Przeds. Geol. Sp. z o.o., Kielce;	Dokumentacja technicznych badań podłoża gruntowego do projektu technicznego budowy magistrali ciepłej Radom ul. Szklana	Kawarska Leokadia, Masternak Teresa	1978
514	523896	Inw. 4440/2010 CAG PIG, Warszawa;	Dokumentacja technicznych badań podłoża gruntowego do projektu technicznego budowy obiektów: G10,G14,G15,P1,P2,P27,P31,P32,O10,09,W3,W4,W6-8,W30-32,W34 W36,U7-8,U11-13,U21-22,U26-29 "Elektrociepłownia Radom - w Woli Gołębiowskiej	Dziedzic Z.	1985
515	524070	Inw. 4194/2010 CAG PIG, Warszawa;	Dokumentacja technicznych badań podłoża gruntowego do projektu technicznego budowy odicinka estakady hydraulicznego odpowielania oraz drogi dla "elektrociepłowni Radom" w Radomiu	Dziedzic Z.	1987
516	523626	Inw. 1877/2010 CAG PIG, Warszawa;	Dokumentacja technicznych badań podłoża gruntowego do projektu technicznego budowy pomieszczenia magazynowego i socjalnego /magazyn leków/ przy ul. Odrodzenia 47 w Radomiu	Stala Z.	1982
517	528390	Inw. 4385/2010 CAG PIG, Warszawa; Kat. 32889 Przeds. Geodez. i Geol.-Fizjograf. Geoprojekt Sp. z o.o., Warszawa;	Dokumentacja technicznych badań podłoża gruntowego do projektu technicznego budowy przedszkola w Radomiu, os. Idalin, ul. Biała	Sitnicka D.	1984
518	523932	Inw. 4410/2010 CAG PIG, Warszawa;	Dokumentacja technicznych badań podłoża gruntowego do projektu technicznego budowy ulicy Północnej w Radomiu	Dziedzic Z.	1985

Lp.	Nr CBDG dokumentu	Numery archiwalne	Tytuł	Autor	Rok
519	523693	Inw. 1824/2010 CAG PIG, Warszawa;	Dokumentacja technicznych badań podłoża gruntowego do projektu technicznego budowy wodociągu na terenie os. Michałów w Radomiu	Sitnicka D.	1983
520	523489	Inw. 4068/2010 CAG PIG, Warszawa; Kat. I/1889 Przeds. Geol. Sp. z o.o., Kielce;	Dokumentacja technicznych badań podłoża gruntowego do projektu technicznego budowę Zakładu Naukowo-Badawczego Pojazdów Samochodowych Wyższej Szkoły Inżynierskiej w Radomiu ul. Batorego	Kawarska Leokadia	1980
521	523888	Inw. 4429/2010 CAG PIG, Warszawa;	Dokumentacja technicznych badań podłoża gruntowego do projektu technicznego budynku Domu Pomocy Społecznej dla Dorosłych w Radomiu, ul. Struga 88	Pruszek Andrzej	1988
522	523882	Inw. 4367/2010 CAG PIG, Warszawa;	Dokumentacja technicznych badań podłoża gruntowego do projektu technicznego budynku biurowego przy ul. Moniuszki 9 w Radomiu	Tarnowski W.	1985
523	530513	Kat. 1788/81 INW CAG PIG, Warszawa;	Dokumentacja technicznych badań podłoża gruntowego do projektu technicznego budynku piekarni w Radomiu, ul. Dzierżyńskiego	Żuk Janusz	1981
524	523823	Inw. 4405/2010 CAG PIG, Warszawa;	Dokumentacja technicznych badań podłoża gruntowego do projektu technicznego budynków mieszkalnych przy ulicy Chrobrego w Radomiu - Józefowie woj. radomskie	Grzebalski Z.	1986
525	523923	Inw. 4418/2010 CAG PIG, Warszawa;	Dokumentacja technicznych badań podłoża gruntowego do projektu technicznego dla budynku centrali automatycznej w Radomiu, ul. Chrobrego	Pruszek A.	1984
526	523886	Inw. 4427/2010 CAG PIG, Warszawa;	Dokumentacja technicznych badań podłoża gruntowego do projektu technicznego dla budynku nr 59, 60 na osiedlu Michałów w Radomiu - zadanie III	Pruszek Andrzej	1988
527	523889	Inw. 4430/2010 CAG PIG, Warszawa;	Dokumentacja technicznych badań podłoża gruntowego do projektu technicznego dla budynków nr 49 i 50 na osiedlu Michałów, Radom ul Mieszka I-go	Pruszek Andrzej	1988
528	530514	Kat. 1789/81 INW CAG PIG, Warszawa;	Dokumentacja technicznych badań podłoża gruntowego do projektu technicznego dla pawilonu handlowo-usługowego na osiedlu "Borki" w Radomiu, ul. Dzierżyńskiego	Żuk Janusz	1981
529	523951	Inw. 4316/2010 CAG PIG, Warszawa;	Dokumentacja technicznych badań podłoża gruntowego do projektu technicznego dworca PKS oraz przebudowy ulicy 22 Lipca w Radomiu	Dziedzic Z.	1990
530	523841	Inw. 4395/2010 CAG PIG, Warszawa;	Dokumentacja technicznych badań podłoża gruntowego do projektu technicznego hurtowni "Polmozbytu" przy ul. Żelaznej w Radomiu	Stec J.	1988
531	523897	Inw. 4438/2010 CAG PIG, Warszawa;	Dokumentacja technicznych badań podłoża gruntowego do projektu technicznego komina Elektrociepłowni Radom w Woli Gołębiowskiej	Dziedzic Z.	1984
532	523091	Inw. 4057/2010 CAG PIG, Warszawa;	Dokumentacja technicznych badań podłoża gruntowego do projektu technicznego magazynu przy ul. Dzierżyńskiego 48 w Radomiu	Rossa S.	1971
533	961811	Inw. 4008/2010 CAG PIG, Warszawa;	Dokumentacja technicznych badań podłoża gruntowego do projektu technicznego modernizacji zakładu nr 3 Spółdzielni Pracy Garbarskiej w Radomiu-Firleju	Napruszewski K.	1983
534	523930	Inw. 4409/2010 CAG PIG, Warszawa;	Dokumentacja technicznych badań podłoża gruntowego do projektu technicznego obiektów G1, G2, U1-4, O2, O3, O5-7, O11, P6-9, P13, P16-24 Elektrociepłowni Radom w Woli Gołębiowskiej	Dziedzic Z.	1984
535	523769	Inw. 1968/2010 CAG PIG, Warszawa;	Dokumentacja technicznych badań podłoża gruntowego do projektu technicznego obiektów P4 i P5 - wywrotnicy wagonowej i tunelu nawęglania Elektrociepłowni Radom w Woli Gołębiowskiej	Dziedzic Z.	1985
536	523472	Inw. 4176/2010 CAG PIG, Warszawa; Kat. I/1917 Przeds. Geol. Sp. z o.o., Kielce;	Dokumentacja technicznych badań podłoża gruntowego do projektu technicznego pod budowę Domu Studenta nr 3 i pawilonu pralniczego Wyższej Szkoły Inżynierskiej w Radomiu, ul. B. Chrobrego	Kawarska Leokadia	1980
537	523766	Inw. 1829/2010 CAG PIG, Warszawa;	Dokumentacja technicznych badań podłoża gruntowego do projektu technicznego pomnika przy ul. Świerczewskiego, Reja, Mireckiego w Radomiu	Dziedzic Z.	1984
538	523966	Inw. 4307/2010 CAG PIG, Warszawa;	Dokumentacja technicznych badań podłoża gruntowego do projektu technicznego przebudowy ul. Zbrowskiego w Radomiu	Dziedzic Z.	1985
539	523974	Inw. 4302/2010 CAG PIG, Warszawa;	Dokumentacja technicznych badań podłoża gruntowego do projektu technicznego rozbudowy kotłowni w Radomiu - Krychnowicach	Napruszewski K.	1985
540	524063	Inw. 4508/2010 CAG PIG, Warszawa;	Dokumentacja technicznych badań podłoża gruntowego do projektu technicznego rurociągu wody dodatkowej dla Elektrociepłowni Radom w Radomiu	Dziedzic Z.	1986
541	523900	Inw. 4437/2010 CAG PIG, Warszawa;	Dokumentacja technicznych badań podłoża gruntowego do projektu technicznego ujęcia wody i pompowni dla EC Radom w Radomiu	Dziedzic Z.	1985



Lp.	Nr CBDG dokumentu	Numery archiwalne	Tytuł	Autor	Rok
542	530851	Kat. 2121/88 INW CAG PIG, Warszawa;	Dokumentacja technicznych badań podłoża gruntowego do projektu technicznego, budynki mieszkalne 35, 37, 39, 43, 45, 46 oraz 3 pawilony wielofunkcyjne, osiedle mieszkaniowe Radom-Południe - jednostka A - zadanie VIII, IX i XX w Radomiu, ul. Łąkowa	Misiewicz Z.	1988
543	530808	Kat. 2081/87 INW CAG PIG, Warszawa;	Dokumentacja technicznych badań podłoża gruntowego do projektu technicznego, budynki mieszkalne nr 1, 1A i 2A w osiedli mieszk. Woźniki zadanie II w Radomiu	Misiewicz Z.	1987
544	530765	Kat. 2041/86 INW CAG PIG, Warszawa;	Dokumentacja technicznych badań podłoża gruntowego do projektu technicznego, budynki mieszkalne nr 8-12, Radom, ul. Wierzbicka, osiedle Południe, jedn. A, zad. III	Żuk J.	1986
545	523757	Inw. 1838/2010 CAG PIG, Warszawa;	Dokumentacja technicznych badań podłoża gruntowego do projektu technicznego Bazy Rejonowego Kierownictwa Robót Telekomunikacyjnych w Radomiu przy ul. Wielkopolskiej	Sitnicka Danuta	1984
546	523768	Inw. 1969/2010 CAG PIG, Warszawa;	Dokumentacja technicznych badań podłoża gruntowego do projektu technicznego Hali Magazynowej przy ul. Ozdobnej i Żywej w Radomiu	Dziedzic Z.	1986
547	523765	Inw. 1830/2010 CAG PIG, Warszawa;	Dokumentacja technicznych badań podłoża gruntowego do założeń techniczno - ekonomicznych i projektu technicznego Sieci Ciepłej Radom, ul. Zbrowskiego	Dziedzic Z.	1985
548	523748	Inw. 1847/2010 CAG PIG, Warszawa;	Dokumentacja technicznych badań podłoża gruntowego do założeń techniczno - ekonomicznych i projektu technicznego Sieci Ciepłej w Radomiu - ul. Północna Żółkiewskiego / uzupełnienie/	Dziedzic Z.	1986
549	523834	Inw. 1844/2010 CAG PIG, Warszawa;	Dokumentacja technicznych badań podłoża gruntowego do założeń techniczno - ekonomicznych kanalizacji sanitarnej i deszczowej w Radomiu os. Idalin ul. Starachowicka, Biała	Sitnicka D.	1984
550	530483	Kat. 1750/81 INW CAG PIG, Warszawa;	Dokumentacja technicznych badań podłoża gruntowego do założeń techniczno - ekonomicznych osiedla mieszkaniowego "Południe", jednostka B w Radomiu, ul. Wierzbicka, ul. Okrężna	Kowalczyk Jacek	1981
551	524010	Inw. 4505/2010 CAG PIG, Warszawa;	Dokumentacja technicznych badań podłoża gruntowego do założeń techniczno ekonomicznych i projektu technicznego budowy odlewni ciśnieniowej i magazynu opakowań Zakładów Metalowych "Łucznik" w Radomiu-Gołębiowie	Grzebalski G.	1989
552	524064	Inw. 4506/2010 CAG PIG, Warszawa;	Dokumentacja technicznych badań podłoża gruntowego do założeń techniczno- ekonomicznych i projektu technicznego hal produkcyjno- montażowych Zakładu Produkcyjno- Remontowego Energetyki "Energozem" w Radomiu	Dziedzic Z.	1987
553	523917	Inw. 4417/2010 CAG PIG, Warszawa;	Dokumentacja technicznych badań podłoża gruntowego do założeń techniczno-ekonomicznych bazy pożarnej w Radomiu - Potkanowie przy ul. Warsztatowej	Dziedzic Z.	1986
554	523922	Inw. 4423/2010 CAG PIG, Warszawa;	Dokumentacja technicznych badań podłoża gruntowego do założeń techniczno-ekonomicznych budowy hali przy ul. Wielkopolskiej 7 w Radomiu	Kociszewski R.	1985
555	523885	Inw. 4426/2010 CAG PIG, Warszawa;	Dokumentacja technicznych badań podłoża gruntowego do założeń techniczno-ekonomicznych i projektu technicznego bazy transportu mleczarskiego w Radomiu - Potkanowie	Szajner Wanda	1988
556	523551	Inw. 4044/2010 CAG PIG, Warszawa;	Dokumentacja technicznych badań podłoża gruntowego do założeń techniczno-ekonomicznych i projektu technicznego budynków Wydziału Mechanicznego WSI przy ul. Warszawskiej i Górniczej w Radomiu	Badowska Hanna	1981
557	962985	Inw. 4325/2010 CAG PIG, Warszawa;	Dokumentacja technicznych badań podłoża gruntowego faza PT /dla potrzeb ekspertyzy budowlanej/ budynku mieszkalnego w Radomiu, ul. Sportowa 9	Zaremba Andrzej	1987
558	523938	Inw. 4326/2010 CAG PIG, Warszawa;	Dokumentacja technicznych badań podłoża gruntowego faza PT /dla potrzeb ekspertyzy budowlanej/ budynku mieszkalnego w Radomiu, ul. Żwirki i Wigury nr 6	Preis Marek, Zaremba Andrzej	1987
559	530706	Kat. 1983/85 INW CAG PIG, Warszawa;	Dokumentacja technicznych badań podłoża gruntowego faza projektu technicznego Spółdzielcze osiedle mieszkaniowe "Michałów" baza i szkoła zad. IV i VI Radom	Zaremba Andrzej	1985
560	530399	Kat. 1660/80 INW CAG PIG, Warszawa;	Dokumentacja technicznych badań podłoża gruntowego faza projektu technicznego budynku mieszkalnego przy ul. Sienkiewicza i ul. Buczka w Radomiu	Słupska Anna	1980
561	530209	Kat. 1466b/77 INW CAG PIG, Warszawa;	Dokumentacja technicznych badań podłoża gruntowego faza projektu technicznego osiedla mieszkaniowego "Gołębiów" - jednostka "D" w Radomiu, ul. Struga	Słupska Anna	1977
562	530302	Kat. 1570/78 INW CAG PIG, Warszawa;	Dokumentacja technicznych badań podłoża gruntowego faza projektu technicznego osiedla mieszkaniowego "Nad Potokiem" w Radomiu /budynki nr 71-76/, ul. Zbrowskiego, ul. Katowicka, ul. Sienna	Maleszewski Krzysztof	1978
563	949820	Kat. 1469b/77 INW CAG PIG, Warszawa;	Dokumentacja technicznych badań podłoża gruntowego faza projektu technicznego osiedla mieszkaniowego "Zamytynie III" - jedn. A w Radomiu, ul. Natolińska	Werbicki Bogdan	1977

Lp.	Nr CBDG dokumentu	Numery archiwalne	Tytuł	Autor	Rok
564	530212	Kat. 1469a/77 INW CAG PIG, Warszawa;	Dokumentacja technicznych badań podłoża gruntowego faza projektu technicznego osiedla mieszkaniowego - Zamłynie III - jedn. A, budynki nr 4, 5 i 6 w Radomiu, ul. Natolińska i Przeskok	Słupska Anna	1977
565	530208	Kat. 1466a/77 INW CAG PIG, Warszawa;	Dokumentacja technicznych badań podłoża gruntowego faza projektu technicznego osiedla mieszkaniowego Radom - "Gołębiów" - jednostka A	Zaremba Andrzej	1977
566	530213	Kat. 1470/77 INW CAG PIG, Warszawa;	Dokumentacja technicznych badań podłoża gruntowego faza projektu technicznego w Radomiu, ul. Chrobrego - 3 budynki mieszkalne Politechniki Świętokrzyskiej	Zaremba Andrzej	1977
567	962374	Inw. 4269/2010 CAG PIG, Warszawa;	Dokumentacja technicznych badań podłoża gruntowego faza założeń techniczno- ekonomicznych i projektu technicznego, budynki mieszkalne prz ul. Kusocińskiego i Chrobrego w Radomiu	Słupska A.	1983
568	530594	Kat. 1868/83 INW CAG PIG, Warszawa;	Dokumentacja technicznych badań podłoża gruntowego faza założeń techniczno-ekonomicznych i projektu technicznego, budynki mieszkalne w osiedlu prz ul. radomskiej w Kozienicach woj. radomskie	Słupska A.	1983
569	961955	Inw. 4109/2010 CAG PIG, Warszawa;	Dokumentacja technicznych badań podłoża gruntowego istniejących budynków mieszkalnych Radom ul. Bema 9, 11, 13 Radomska Spółdzielnia Mieszkaniowa	Kowalczyk J.	1983
570	523698	Kat. 1891/83 INW CAG PIG, Warszawa;	Dokumentacja technicznych badań podłoża gruntowego istniejących budynków mieszkalnych przy ul. Bema 9, 11, 13 w Radomiu	Kowalczyk Jacek	1983
571	961957	Inw. 4110/2010 CAG PIG, Warszawa;	Dokumentacja technicznych badań podłoża gruntowego osiedla badań podłoża osiedla mieszkaniowego "gołębiów II" Radom ul. Zbrowskiego i Gołębiowska	Słupska A.	1983
572	523577	Inw. 4465/2010 CAG PIG, Warszawa; Kat. I/1979 Przeds. Geol. Sp. z o.o., Kielce;	Dokumentacja technicznych badań podłoża gruntowego pod Ośrodek Szkolno-Wychowawczy im. J. Korczaka przy ul. Żeromskiego 93a w Radomiu	Rozpara Józef	1981
573	523587	Inw. 4048/2010 CAG PIG, Warszawa; Kat. I/2574 Przeds. Geol. Sp. z o.o., Kielce;	Dokumentacja technicznych badań podłoża gruntowego pod budowę Domu Rencisty w Radomiu - Józefowie dla etapu projektu technicznego, woj. radomskie	Frańczak Wiesław, Kawarska Leokadia	1982
574	523588	Inw. 4047/2010 CAG PIG, Warszawa;	Dokumentacja technicznych badań podłoża gruntowego pod budowę bazy Wojewódzkiej Kolumny Transportu Sanitarnego w Radomiu - Józefowie dla etapu założeń techniczno - ekonomicznych, woj. radomskie	Frańczak Wiesław, Kawarska Leokadia	1982
575	523586	Inw. 4049/2010 CAG PIG, Warszawa; Kat. I/2327 Przeds. Geol. Sp. z o.o., Kielce;	Dokumentacja technicznych badań podłoża gruntowego pod budowę domu dla dzieci głęboko upośledzonych w Radomiu - Józefowie dla etapu projektu technicznego, woj. radomskie	Frańczak Wiesław, Kawarska Leokadia	1982
576	421629	Inw. 4170/2010 CAG PIG, Warszawa; Kat. I/1888 Przeds. Geol. Sp. z o.o., Kielce;	Dokumentacja technicznych badań podłoża gruntowego pod budowę estakady w ul. Dojazdowej w Radomiu dla etapu założeń techniczno-ekonomicznych i projektu technicznego	Frańczak Wiesław, Kawarska Leokadia	1980
577	523499	Inw. 4766/2010 CAG PIG, Warszawa; Kat. I/1784 Przeds. Geol. Sp. z o.o., Kielce;	Dokumentacja technicznych badań podłoża gruntowego pod budowę garaży, muru oporowego i nadbudowę WUP w Radomiu	Majewski Józef	1979
578	523474	Inw. 4166/2010 CAG PIG, Warszawa; Kat. I/1915 Przeds. Geol. Sp. z o.o., Kielce;	Dokumentacja technicznych badań podłoża gruntowego pod budowę obiektów towarzyszących dla Szpitala Wojewódzkiego w Radomiu-Józefowie dla etapu założeń techniczno-ekonomicznych	Frańczak Wiesław, Kawarska Leokadia	1980
579	523477	Inw. 4283/2010 CAG PIG, Warszawa; Kat. I/1846 Przeds. Geol. Sp. z o.o., Kielce;	Dokumentacja technicznych badań podłoża gruntowego pod budowę sieci ciepłej, Radom, ul. Struga - 1-go Maja	Kawarska Leokadia	1979
580	530801	Kat. 2077C/88 INW CAG PIG, Warszawa;	Dokumentacja technicznych badań podłoża gruntowego projekt techniczny Osiedle mieszkaniowe Południe jednostka A, zadanie X - XII, Radom ul. Warsztatowa, Wierzbicka	Żuk J.	1988
581	530604	Kat. 1879/83 INW CAG PIG, Warszawa;	Dokumentacja technicznych badań podłoża gruntowego projekt techniczny budynki mieszkalne KWMO 1, 2, 4 Radom ul. Daleka	Żuk J.	1983
582	530658	Kat. 1935/84 INW CAG PIG, Warszawa;	Dokumentacja technicznych badań podłoża gruntowego projekt techniczny budynki mieszkalne nr. 1, 2 i żłobek w osiedlu "Południe" jednostka A, Radom ul. ul. Warsztatowa, Wierzbicka, Łąkowa	Kowalczyk J.	1984
583	530655	Kat. 1932/84 INW CAG PIG, Warszawa;	Dokumentacja technicznych badań podłoża gruntowego projekt techniczny kolektor ścieków garbarskich Radom ul. Brzustowska	Kowalczyk Jacek	1984
584	530650	Kat. 1927/84 INW CAG PIG, Warszawa;	Dokumentacja technicznych badań podłoża gruntowego projekt techniczny osiedle "Gołębiów II"- jednostka A, Radom ul. ul. Chrobrego, Żółkiewskiego	Kowalczyk Jacek	1984

L.p.	Nr CBDG dokumentu	Numery archiwalne	Tytuł	Autor	Rok
585	523692	Kat. 1860b/83 INW CAG PIG, Warszawa;	Dokumentacja technicznych badań podłoża gruntowego projekt techniczny osiedle mieszkaniowe "Michałów" zad. II /budynek nr. 24-26, 43 52/ Radom ul. Józefowska	Żuk J.	1983
586	523684	Kat. 1817b/83 INW CAG PIG, Warszawa;	Dokumentacja technicznych badań podłoża gruntowego projekt techniczny, budynek prowizorycznej kotłowni w osiedlu mieszkaniowym "Wośniki" w Radomiu ul. Wośnicka	Żuk J.	1983
587	523943	Inw. 4323/2010 CAG PIG, Warszawa;	Dokumentacja technicznych badań podłoża gruntowego projektu technicznego trasy sieci c.o. przy ul. Pułaskiego i Żółkiewskiego w Radomiu	Słupska Anna	1988
588	523985	Inw. 4296/2010 CAG PIG, Warszawa;	Dokumentacja technicznych badań podłoża gruntowego punktu skupu mleka w Wolanowie, gm. Wolanów, woj. radomskie	Kosierkiewicz Janusz	1989
589	530595	Kat. 1869/83 INW CAG PIG, Warszawa;	Dokumentacja technicznych badań podłoża gruntowego założenia techniczno-ekonomiczne i projekt techniczny, budynki magazynowe i socjalne dla Centrali Zaopatrzenia i Zbytu Przemysłu Tytoniowego Radom ul. Wierzbicka, Tartaczna	Kowalczyk J.	1983
590	523860	Kat. 2019b/86 INW CAG PIG, Warszawa;	Dokumentacja technicznych badań podłoża gruntowego założenia techniczno-ekonomiczne i projekt techniczny, obiekt: szkoła podstawowa Radom, osiedle "GOŁĘBIÓW II jedn. C"	Kowalczyk Jacek	1986
591	530579	Kat. 1856/83 INW CAG PIG, Warszawa;	Dokumentacja technicznych badań podłoża gruntowego założenia techniczno-ekonomiczne oraz projekt techniczny, budynki mieszkalne Radom ul. Młodzianowska	Żuk J.	1983
592	530538	Kat. 1813/82 INW CAG PIG, Warszawa;	Dokumentacja technicznych badań podłoża gruntowego założenia techniczno-ekonomiczne, osiedle mieszkaniowe "Gołębiów II" Radom ul. ul. Zbrowskiego, Żółkiewskiego	Żuk J.	1982
593	961658	Inw. 1881/2010 CAG PIG, Warszawa;	Dokumentacja technicznych badań podłoża gruntowego założeń techniczno-ekonomicznych budynki mieszkalne i usługowe osiedle mieszkaniowe "wośniki" Radom ul. Kielecka, Pośrednia, Czereśniowa i Wośnicka	Słupska Anna	1981
594	530437	Kat. 1698b/80 INW CAG PIG, Warszawa;	Dokumentacja technicznych badań podłoża gruntowego, Radom-Michałów - budynki nr 14, 15, 16, ul. Warnowska, ul. Żółkiewskiego, ul. Brzustowska	Zaremba Andrzej	1980
595	530439	Kat. 1698d/80 INW CAG PIG, Warszawa;	Dokumentacja technicznych badań podłoża gruntowego, Radom-Michałów, Dom Spokojnej Starości	Słupska Anna	1980
596	530438	Kat. 1698c/80 INW CAG PIG, Warszawa;	Dokumentacja technicznych badań podłoża gruntowego, Radom-Michałów, zadanie nr 2, 5, 7, budynki nr 1+10, 27+31, szkoła, żłobek, przychodnia, pawilony usługowe i handlowe	Zaremba Andrzej	1980
597	530436	Kat. 1698a/80 INW CAG PIG, Warszawa;	Dokumentacja technicznych badań podłoża gruntowego, Radom-Michałów, zadanie nr I, budynki nr 11, 12, 13, 17, 18, 19 - V kondygnacyjne 2 budynki rezerwowe, XI kondygnacyjne, pawilon handlowy	Zaremba Andrzej	1980
598	530881	Kat. 2157/88 INW CAG PIG, Warszawa;	Dokumentacja technicznych badań podłoża gruntowego, dodatkowe budownictwo mieszkaniowe przy jednostce G osiedla Południe, Radom, u. Gębarzewska	Żuk J.	1988
599	530832	Kat. 2103B/87 INW CAG PIG, Warszawa;	Dokumentacja technicznych badań podłoża gruntowego, faza projektu technicznego (dla potrzeb ekspertyzy budowlanej), budynek mieszkalny nr 1, Radom ul. Sportowa 1w osiedlu mieszkalnym XV-lecia PRL	Zaremba Andrzej	1987
600	530936	Kat. 2211A/89 INW CAG PIG, Warszawa;	Dokumentacja technicznych badań podłoża gruntowego, faza projektu technicznego - Szkoła Podstawowa w dzielnicy Idalin w Radomiu	Kowalczyk Jacek	1989
601	523859	Inw. 4373/2010 CAG PIG, Warszawa;	Dokumentacja technicznych badań podłoża gruntowego, faza projektu technicznego, budynek kolejowej przychodni zdrowia, Radom, ul. 22 Lipca	Kowalczyk J., Słupska A.	1985
602	530804	Kat. 2078/87 INW CAG PIG, Warszawa;	Dokumentacja technicznych badań podłoża gruntowego, faza projektu technicznego, pawilon handlowo - biurowy Drobiarz na osiedlu XXXV-lecia Radom ul. Zbrowskiego	Słupska Anna	1987
603	523855	Inw. 4371/2010 CAG PIG, Warszawa;	Dokumentacja technicznych badań podłoża gruntowego, faza projektu technicznego, zabudowa mieszkalno-usługowa, Radom ul. M. Curie-Skłodowskiej	Kowalczyk J., Leszczyński G.	1985
604	530834	Kat. 2104B/88 INW CAG PIG, Warszawa;	Dokumentacja technicznych badań podłoża gruntowego, faza projektu technicznego, osiedle mieszkaniowe Gołębiów II, jednostka C-II, zadanie I-III w Radomiu ul. Michałowska, Terenowa	Słupska Anna	1988
605	530895	Kat. 2169/88 INW CAG PIG, Warszawa;	Dokumentacja technicznych badań podłoża gruntowego, faza założeń techniczno-ekonomicznych, osiedle mieszkaniowe Zamłynię II, Radom, ul. Garbarska, Planowa	Słupska Anna	1988
606	530941	Kat. 2216/90 INW CAG PIG, Warszawa;	Dokumentacja technicznych badań podłoża gruntowego, istniejący budynek mieszkalny przy ul. Lelewela 5 w Radomiu	Kowalczyk Jacek	1989
607	530907	Kat. 2181/89 INW CAG PIG, Warszawa;	Dokumentacja technicznych badań podłoża gruntowego, pompownia - hydrofornia, Radom, osiedle Południe j jednostka A	Żuk J.	1988
608	530945	Kat. 2220/90 INW CAG PIG, Warszawa;	Dokumentacja technicznych badań podłoża gruntowego, projekt techniczny, budynek banku (rozbudowa), Radom, ul. Nowotki 15	Leszczyński G., Maleszewski K.	1990

Lp.	Nr CBDG dokumentu	Numery archiwalne	Tytuł	Autor	Rok
609	530943	Kat. 2218/89 INW CAG PIG, Warszawa;	Dokumentacja technicznych badań podłoża gruntowego, projekt techniczny, budynek mieszkalno - usługowy, Radom, ul. Witolda, Kilińskiego	Słupska Anna	1989
610	530925	Kat. 2204/89 INW CAG PIG, Warszawa;	Dokumentacja technicznych badań podłoża gruntowego, projekt techniczny, budynek szkoły w osiedlu Gołębiów II, Radom, ul. Terenowa	Słupska Anna	1989
611	530957	Kat. 2233/90 INW CAG PIG, Warszawa;	Dokumentacja technicznych badań podłoża gruntowego, projekt techniczny, budynki mieszkalne w osiedlu Woźniki - przedsięwzięcie III, Radom, ul. Bulwarowa	Kowalczyk Jacek	1990
612	530876	Kat. 2152/88 INW CAG PIG, Warszawa;	Dokumentacja technicznych badań podłoża gruntowego, projekt techniczny, budynki mieszkalno - usługowe nr 1 i 2 w osiedlu Ustronie - jednostka AB, Radom, ul. M. Orłowa	Żuk J.	1988
613	530891	Kat. 2165/88 INW CAG PIG, Warszawa;	Dokumentacja technicznych badań podłoża gruntowego, projekt techniczny, dodatkowa zabudowa mieszkaniowa, (budynki nr 1 - 4), przy jednostce A osiedla Południe, Radom, ul. Czarnoleska	Żuk J.	1988
614	523854	Kat. 2019a/85 INW CAG PIG, Warszawa;	Dokumentacja technicznych badań podłoża gruntowego, projekt techniczny, obiekt: przecisk wodociągu, Radom ul. Żółkiewskiego	Żuk J.	1985
615	530939	Kat. 2214/90 INW CAG PIG, Warszawa;	Dokumentacja technicznych badań podłoża gruntowego, projekt techniczny, osiedle mieszkaniowe Zamłynie IV B, Radom, ul. Świerczewskiego, Zielona, Polna	Słupska Anna	1990
616	530878	Kat. 2154/88 INW CAG PIG, Warszawa;	Dokumentacja technicznych badań podłoża gruntowego, projekt techniczny, trasa c.o., Radom, ul. Pułaskiego, Żółkiewskiego	Słupska Anna	1988
617	962742	Inw. 4389/2010 CAG PIG, Warszawa;	Dokumentacja technicznych badań podłoża gruntowego, studium projektowania i projekt techniczny, baza konserwacyjno-remontowa, Radom osiedle mieszkaniowe Południe, jedn. A	Żuk J.	1986
618	530766	Kat. 2042/86 INW CAG PIG, Warszawa;	Dokumentacja technicznych badań podłoża gruntowego, studium projektowania i projekt techniczny, baza projektowo-remontowa, Radom osiedle mieszkaniowe Południe, jedn. A	Żuk J.	1986
619	530924	Kat. 2203/89 INW CAG PIG, Warszawa;	Dokumentacja technicznych badań podłoża gruntowego, założenia techniczno - ekonomiczne i projekt techniczny, szkoła podstawowa, osiedle Południe jednostka A w Radomiu	Kowalczyk Jacek	1989
620	530852	Kat. 2122/88 INW CAG PIG, Warszawa;	Dokumentacja technicznych badań podłoża gruntowego, założenia techniczno-ekonomiczne i projekt techniczny, osiedle mieszkaniowe Nad potokiem VII etap, zadanie 1b i 1c, Radom, rejon ulicy Szklanej	Kowalczyk J.	1988
621	530365	Kat. 1628/79 INW CAG PIG, Warszawa;	Dokumentacja technicznych badań podłoża gruntowego /dla fazy projektu technicznego/ osiedla mieszkaniowego przy ul. Bogusza w Zwoleniu, woj. radomskie	Maleszewski Krzysztof	1979
622	530234	Kat. 1501/77 INW CAG PIG, Warszawa;	Dokumentacja technicznych badań podłoża technicznego budynku mieszkalnego XI - kond. przy ul. Struga w Radomiu	Maleszewski Krzysztof	1977
623	961850	Inw. 4026/2010 CAG PIG, Warszawa;	Dokumentacja technicznych badań specjalistycznych podłoża gruntowego w miejscu posadowienia budynku mieszkalnego IV/V kondygnacyjnego Radom ul. Bema 11	Zaremba Andrzej	1983
624	523728	Inw. 4007/2010 CAG PIG, Warszawa;	Dokumentacja technicznych badań specjalistycznych podłoża gruntowego budynku nr 28 zadanie II Osiedla Radom- Michałów w Radomiu	Preis M., Zaremba A.	1983
625	530565	Kat. 1842/82 INW CAG PIG, Warszawa;	Dokumentacja technicznych badań specjalistycznych podłoża gruntowego dla budynku nr. 18 osiedla "Michałów" w Radomiu	Borowczyk M., Zaremba A.	1982
626	530587	Kat. 1860c/83 INW CAG PIG, Warszawa;	Dokumentacja technicznych badań specjalistycznych podłoża gruntowego przedszkole nr. 51 /poprzednia numeracja 35/ zad. III w osiedlu mieszkaniowym "Michałów" w Radomiu	Borowczyk M., Zaremba Andrzej	1983
627	530606	Kat. 1881/83 INW CAG PIG, Warszawa;	Dokumentacja technicznych badań specjalistycznych podłoża gruntowego w miejscu posadowienia budynku mieszkalnego IV/V kondygnacyjnego, Radom ul. Bema 11	Preis Marek, Zaremba Andrzej	1983
628	530592	Kat. 1866/83 INW CAG PIG, Warszawa;	Dokumentacja technicznych badań specjalistycznych podłoża gruntowego w miejscu posadowienia budynku, V kondygnacyjnego Radom ul. Bohaterów Stalingradu 25b	Preis Marek, Zaremba Andrzej	1983
629	421340	Inw. 4174/2010 CAG PIG, Warszawa; Kat. I/1571 Przeds. Geol. Sp. z o.o., Kielce;	Dokumentacja technologicznych badań podłoża gruntowego dla projektu technicznego rozbudowy Teatru w Radomiu na Placu Zwycięstwa	Fabrowska Elżbieta	1976
630	523919	Inw. 4424/2010 CAG PIG, Warszawa;	Dokumentacja technicznych badań podłoża gruntowego do projektu technicznego zbiorników wody i oczyszczalni ścieków Przedsiębiorstwa Handlowo-Produkcyjnego "Polski Tytoń" przy ul. Wierzbickiej 25 w Radomiu	Dziedzic Z.	1988
631	530710	Kat. 1987/85 INW CAG PIG, Warszawa;	Dokumentacja technicznych badań podłoża gruntowego projekt techniczny, budynek Kolejowej Przychodni Zdrowia Radom ul. 22 Lipca 33A	Kowalczyk J., Słupska A.	1985
632	530831	Kat. 2103A/87 INW CAG PIG, Warszawa;	Dokumentacja technicznych badań podłoża gruntowego, faza projekt techniczny (dla potrzeb ekspertyzy budowlanej), budynek mieszkalny Radom ul. Sportowa 9	Zaremba Andrzej	1987

Lp.	Nr CBDG dokumentu	Numery archiwalne	Tytuł	Autor	Rok
633	962877	Inw. Opr/tj/EI/114 CUG CAG PIG, Warszawa;	Dokumentacja ujęcia wód podziemnych z utworów kredowych w rejonie miasta Radomia, woj. kieleckie, zlewnia Radomki	Kirpsza Krzysztof	1963
634	962314	Inw. 4140/2010 CAG PIG, Warszawa;	Dokumentacja ustalająca warunki hydrogeologiczne i geologiczno-inżynierskie dla salonu sprzedaży ze stacją obsługi samochodów przy ul. Kozińskiej w Radomiu	Stanek Czesław	1997
635	530622	Kat. 1898/83 INW CAG PIG, Warszawa;	Dokumentacja uzupełniających technicznych badań podłoża gruntowego projekt techniczny, budynek nr. 28 w os. "Michałów" Radom ul. Warecka	Kowalczyk Jacek	1983
636	1246934	Kat. 210/12 Urz. Marsz. Woj. Mazowieckiego, Warszawa;	Dokumentacja wyników prac geologicznych przeprowadzonych w celu wykorzystania ciepła Ziemi (Parafia Katedralna Opieki NMP, Radom, ul. Sienkiewicza 13)	Włodarczyk Mirosław	2012
637	523557	Inw. 4470/2010 CAG PIG, Warszawa;	Dokumentacja z technicznych badań podłoża gruntowego dla budowy magazynu w Radomiu ul. Sucha	Czachórski R., Rzepecki P.	1981
638	523496	Inw. 4768/2010 CAG PIG, Warszawa;	Dokumentacja z technicznych badań podłoża gruntowego do projektu technicznego budowy budynku administracyjnego Wojewódzkiego Urzędu Statystycznego w Radomiu przy ul. Traugutta	Stec Stanisław	1977
639	523495	Inw. 4769/2010 CAG PIG, Warszawa; Kat. I/1795 Przeds. Geol. Sp. z o.o., Kielce;	Dokumentacja z technicznych badań podłoża gruntowego w obrębie istniejącego budynku mieszkalnego w Radomiu przy ul. Bohaterów Stalingradu 25 B	Rozpara Józef	1979
640	522826	Inw. 4101/2010 CAG PIG, Warszawa; Kat. I/1185 Przeds. Geol. Sp. z o.o., Kielce;	Dokumentacja z technicznych badań podłoża pod kolektor deszczowy i sanitarny w rejonie ulic Wierzbickiej i Starowiejskiej w Radomiu	Majewski Józef	1971
641	1212924	Kat. 2012 Urz. Marsz. Woj. Mazowieckiego, Warszawa;	Dokumentacja zasobów przemysłowych złoża "Lesiów - Wincentów" wg. stanu na dzień 10.05.1979 r.	Brożek R.	1979
642	988765	Inw. 2179/2012 CAG PIG, Warszawa; Kat. 599/11 Urz. Marsz. Woj. Mazowieckiego, Warszawa;	Dokumentacja warunków hydrogeologicznych na działce nr 221/1 przy ul. Wierzbickiej 49 w Radomiu, gmina Radom, powiat Radom Grodzki, województwo mazowieckie	Dulęba Wojciech	2011
643	530763	Kat. 2039/86 INW CAG PIG, Warszawa;	Dokumentacja technicznych badań podłoża gruntowego, projekt techniczny, Kanał sanitarny w osiedlu Nad Potokiem, Radom rejon ul. Szklanej	Kowalczyk Jacek	1986
644	931113	Inw. 1498/2007 CAG PIG, Warszawa; Inw. 1498/5/2007 CAG PIG, Warszawa;	Działalność Państwowej Służby Hydrogeologicznej w 2005 r. Temat 3: Ostrzeżenie przed niebezpiecznymi zjawiskami - zagrożeniem stref zasilania i poboru wód podziemnych. Zad. 3c: Wytypowanie źródeł awaryjnego zaopatrzenia ludności w wody podziemne w warunkach zdarzeń ekstremalnych (miasta pow. 200 000 osób) - Radom	Chowaniec J., Freiwald P., Koziara T., Patorski R., Witek K.	2006
645	901039	Inw. 29849 Kat. 4332/286 CAG PIG, Warszawa;	Ekspertyza Hydrogeologiczna otworów studziennych podległych Radomskim Zakładom Przemysłu Skórzanego "Radoskór" w Radomiu ul. Dolna 7	Kirpsza K.	1963
646	900956	Inw. 29701 Kat. 4332/274 CAG PIG, Warszawa;	Ekspertyza dotycząca otworu studziennego nr 1 na terenie "Osiedla 15 - lecia" w Radomiu przy ul. A. Struga nr 57	Gaik C.	1961
647	901051	Inw. 29863 Kat. 4332/287 CAG PIG, Warszawa;	Ekspertyza dotycząca ujęć wodnych na terenie tuczarni w Wośnikach i Milejowicach pow. Radom	Gaik C.	1963
648	901127	Inw. 29558 Kat. 4332/282 CAG PIG, Warszawa;	Ekspertyza hydrogeologiczna dotycząca otworu studziennego na terenie Browaru Radomskich Zakładów Spożywczych Przemysłu Terenowego w Radomiu, ul. Dzierżyńskiego 29	Mlonek J., Warzocha J.	1962
649	636087	Inw. 30146 Kat. 4332/264 CAG PIG, Warszawa;	Ekspertyza hydrogeologiczna studni wierconej wybudowanej na terenie Gazowni Doświadczalnej w miejscowości Radom przy ul. Gazowej 11/13	Szymczyk W.	1960
650	901060	Inw. 29313 Kat. 4332/285 CAG PIG, Warszawa;	Ekspertyza hydrogeologiczno-techniczna dotycząca rekonstrukcji otworów studziennych na terenie Garbarni nr II przy ul. Garbarskiej 25 i Bazy Remontowej przy ul. Garbarskiej 79 Radomskich Zakładów Przemysłu Skórzanego "Radoskór" w Radomiu	Mlonek J., Warzocha J.	1962
651	982704	Inw. 6516/2011 CAG PIG, Warszawa;	Ekspertyza technicznych badań podłoża gruntowego dla budynku zaplecza ambulatoryjno-socjalnego w Radomiu przy ulicy Gwardii Ludowej 5	Karski Juliusz	1979
652	982692	Inw. 6510/2011 CAG PIG, Warszawa;	Ekspertyza technicznych badań podłoża gruntowego dla modernizacji hotelu pracowniczego w Radomiu przy ul. Kolejowej 22	Karski Juliusz	1979
653	982712	Inw. 6515/2011 CAG PIG, Warszawa;	Ekspertyza technicznych badań podłoża gruntowego dla potrzeb wykonania regulacji rzeki Mlecznej w Radomiu	Karski Juliusz	1980
654	982702	Inw. 6517/2011 CAG PIG, Warszawa;	Ekspertyza technicznych badań podłoża gruntowego pod projektowaną budowę przesyponi kruszywa w Radomiu Potkanowie przy ul. Wierzbickiej	Karski Juliusz	1980



Lp.	Nr CBDG dokumentu	Numery archiwalne	Tytuł	Autor	Rok
655	523730	Inw. 4750/2010 CAG PIG, Warszawa;	Geologiczno - inżynierskie studium przedprojektowe koncepcji zagospodarowania terenu osiedla mieszkaniowego "Północ" (część graficzna - załączniki numer 12-29) w Radomiu ulice: Warszawska, Żółkiewskiego	Kowalczyk J.	1982
656	88157	Inw. 507/97 CAG PIG, Warszawa;	Geologiczno-inżynierska ocena warunków inwestycyjnych obszarów miejskich na przykładzie aglomeracji Radomia	Frankowski Zbigniew, Jakubicz Barbara, Żylińska Jadwiga	1994
657	530764	Kat. 2040/86 INW CAG PIG, Warszawa;	Geotechniczna ocena warunków gruntowo-wodnych podłoża fundamentowego w obszarze realizowanego budynku usługowego w Radomiu, ul. Czachowskiego 1	Zaremba A.	1986
658	963316	Inw. 4375/2010 CAG PIG, Warszawa;	Geotechniczna ocena warunków gruntowo-wodnych podłoża fundamentowego w obszarze realizowanego budynku usługowego w Radomiu, ul. Czachowskiego 35	Zaremba Andrzej	1986
659	952144	Inw. Dok/j/EII/922 CUG CAG PIG, Warszawa;	Hydrogeologiczna dokumentacja powykonawcza studni głębinowej nr 3 wykonanej na terenie Garbarni nr 3 w Radomiu, ul. Warszawska 23	Szymczyk W.	1959
660	554071	Inw. Dok/j/EII/619 CUG CAG PIG, Warszawa; Kat. 90/WA Przeds. Geol. Polgeol S.A., Warszawa;	Hydrogeologiczna dokumentacja powykonawcza studni głębinowej dla Radomskiej Fabryki Farb i Lakierów w Radomiu, ul. Czarna 29	Szymczyk W.	1958
661	953972	Inw. Dok/j/EII/913 CUG CAG PIG, Warszawa;	Hydrogeologiczna dokumentacja powykonawcza studni głębinowej nr 2 wybudowanej na terenie Garbarni nr 6 w Radomiu, ul. Warszawska 1	Szymczyk W.	1958
662	952012	Inw. Dok/j/EII/678 CUG CAG PIG, Warszawa;	Hydrogeologiczna dokumentacja powykonawcza studni głębinowej nr C dla Zakładów Metalowych im. Gen. Waltera w Radomiu, pow. Radom, woj. kieleckie	Szymczyk Wiesław	1958
663	1244561	Kat. 404/11 Urz. Marsz. Woj. Mazowieckiego, Warszawa;	Inna dokumentacja geologiczna z instalacji piezometrów oraz z pierwszych badań na sieci monitoringu stanu czystości wód gruntowych na terenie stacji paliw "STATOIL" (Radom, ul. Żółkiewskiego)	Flisek Leszek, Turkowski Antoni	2011
664	951954	Inw. 674 Państw. Inst. Geol., Oddz. Świętokrzyski, Kielce;	Karta otworu wiertniczego: Radom-Potkanów.	Szymczyk W.	
665	951955	Inw. 646 Państw. Inst. Geol., Oddz. Świętokrzyski, Kielce;	Karta otworu wiertniczego: Radom.	Szymczyk W.	1961
666	299917	Inw. 93474 CAG PIG, Warszawa;	Karta otworu: BARTODZIEJE-WOLA OWADOWSKA-1R		
667	299918	Inw. 93475 CAG PIG, Warszawa;	Karta otworu: BARTODZIEJE-WOLA OWADOWSKA-6R		
668	300067	Inw. 111918 CAG PIG, Warszawa;	Karta otworu: JASTRZĘBIA		
669	300069	Inw. 127377 CAG PIG, Warszawa; Inw. 2389 Państw. Inst. Geol., Oddz. Świętokrzyski, Kielce;	Karta otworu: JASTRZĘBIA-55/13	Znańska A.	1981
670	300068	Inw. 93477 CAG PIG, Warszawa;	Karta otworu: JASTRZĘBIA-WOLA OWADOWSKA-2R		
671	300013	Inw. 8932 CAG PIG, Warszawa;	Karta otworu: JEDLANKA		
672	300010	Inw. 300 Państw. Inst. Geol., Oddz. Świętokrzyski, Kielce; Inw. 61051 CAG PIG, Warszawa;	Karta otworu: JEDLANKA-10/06	Piwocka Krystyna	1960
673	301342	Inw. 331 CAG PIG, Warszawa;	Karta otworu: JEŻOWA WOLA OTWÓR 27		
674	300025	Inw. 67678 CAG PIG, Warszawa; Inw. 911 Państw. Inst. Geol., Oddz. Świętokrzyski, Kielce;	Karta otworu: KAROLÓW-I	Piwocka Krystyna	1960
675	300029	Inw. 8933 CAG PIG, Warszawa;	Karta otworu: KOBYLNIK		
676	301233	Inw. 9441 CAG PIG, Warszawa;	Karta otworu: MALCZÓW		
677	301232	Inw. 925 CAG PIG, Warszawa;	Karta otworu: MALCZÓW-FOLWARK		
678	300044	Inw. 67840 CAG PIG, Warszawa; Inw. 945 Państw. Inst. Geol., Oddz. Świętokrzyski, Kielce;	Karta otworu: NOWA WOLA-14/06	Piwocka Krystyna	1960

Lp.	Nr CBDG dokumentu	Numery archiwalne	Tytuł	Autor	Rok
679	300047	Inw. 5032 CAG PIG, Warszawa;	Karta otworu: OSOWIE		
680	300058	Inw. 36552 CAG PIG, Warszawa;	Karta otworu: PIASECZNO-15		
681	301754	Inw. 116962 CAG PIG, Warszawa;	Karta otworu: RADOM		
682	301041	Inw. 144 CAG PIG, Warszawa;	Karta otworu: RADOM		
683	301029	Inw. 145 CAG PIG, Warszawa;	Karta otworu: RADOM		
684	301008	Inw. 147 CAG PIG, Warszawa;	Karta otworu: RADOM		
685	301027	Inw. 26962 CAG PIG, Warszawa;	Karta otworu: RADOM		
686	301028	Inw. 26964 CAG PIG, Warszawa;	Karta otworu: RADOM		
687	301026	Inw. 27024 CAG PIG, Warszawa;	Karta otworu: RADOM		
688	301084	Inw. 2812 CAG PIG, Warszawa;	Karta otworu: RADOM		
689	301085	Inw. 2813 CAG PIG, Warszawa;	Karta otworu: RADOM		
690	301010	Inw. 32769 CAG PIG, Warszawa;	Karta otworu: RADOM		
691	301011	Inw. 32770 CAG PIG, Warszawa;	Karta otworu: RADOM		
692	301012	Inw. 32772 CAG PIG, Warszawa;	Karta otworu: RADOM		
693	301013	Inw. 32773 CAG PIG, Warszawa;	Karta otworu: RADOM		
694	301014	Inw. 32774 CAG PIG, Warszawa;	Karta otworu: RADOM		
695	301015	Inw. 32775 CAG PIG, Warszawa;	Karta otworu: RADOM		
696	301016	Inw. 32776 CAG PIG, Warszawa;	Karta otworu: RADOM		
697	301017	Inw. 32777 CAG PIG, Warszawa;	Karta otworu: RADOM		
698	301018	Inw. 32778 CAG PIG, Warszawa;	Karta otworu: RADOM		
699	301019	Inw. 32779 CAG PIG, Warszawa;	Karta otworu: RADOM		
700	301020	Inw. 32780 CAG PIG, Warszawa;	Karta otworu: RADOM		
701	301021	Inw. 32781 CAG PIG, Warszawa;	Karta otworu: RADOM		
702	301022	Inw. 32782 CAG PIG, Warszawa;	Karta otworu: RADOM		
703	301023	Inw. 32783 CAG PIG, Warszawa;	Karta otworu: RADOM		
704	301097	Inw. 33604 CAG PIG, Warszawa;	Karta otworu: RADOM		
705	301098	Inw. 33605 CAG PIG, Warszawa;	Karta otworu: RADOM		
706	301099	Inw. 33606 CAG PIG, Warszawa;	Karta otworu: RADOM		
707	301100	Inw. 33607 CAG PIG, Warszawa;	Karta otworu: RADOM		
708	301101	Inw. 33608 CAG PIG, Warszawa;	Karta otworu: RADOM		
709	301102	Inw. 33609 CAG PIG, Warszawa;	Karta otworu: RADOM		
710	301103	Inw. 33610 CAG PIG, Warszawa;	Karta otworu: RADOM		
711	301104	Inw. 33612 CAG PIG, Warszawa;	Karta otworu: RADOM		
712	301105	Inw. 33613 CAG PIG, Warszawa;	Karta otworu: RADOM		
713	301106	Inw. 33614 CAG PIG, Warszawa;	Karta otworu: RADOM		

Lp.	Nr CBDG dokumentu	Numery archiwalne	Tytuł	Autor	Rok
714	301107	Inw. 33615 CAG PIG, Warszawa;	Karta otworu: RADOM		
715	301108	Inw. 33616 CAG PIG, Warszawa;	Karta otworu: RADOM		
716	301004	Inw. 3576 Państw. Inst. Geol., Oddz. Świętokrzyski, Kielce; Inw. 38444 CAG PIG, Warszawa;	Karta otworu: RADOM	Balicka A.	
717	301182	Inw. 53225 CAG PIG, Warszawa;	Karta otworu: RADOM		
718	301183	Inw. 53226 CAG PIG, Warszawa;	Karta otworu: RADOM		
719	301184	Inw. 53227 CAG PIG, Warszawa;	Karta otworu: RADOM		
720	301185	Inw. 53228 CAG PIG, Warszawa;	Karta otworu: RADOM		
721	301186	Inw. 53229 CAG PIG, Warszawa;	Karta otworu: RADOM		
722	301187	Inw. 53230 CAG PIG, Warszawa;	Karta otworu: RADOM		
723	301188	Inw. 53231 CAG PIG, Warszawa;	Karta otworu: RADOM		
724	301189	Inw. 53232 CAG PIG, Warszawa;	Karta otworu: RADOM		
725	301190	Inw. 53233 CAG PIG, Warszawa;	Karta otworu: RADOM		
726	301191	Inw. 53234 CAG PIG, Warszawa;	Karta otworu: RADOM		
727	301192	Inw. 53235 CAG PIG, Warszawa;	Karta otworu: RADOM		
728	301193	Inw. 53236 CAG PIG, Warszawa;	Karta otworu: RADOM		
729	301194	Inw. 53237 CAG PIG, Warszawa;	Karta otworu: RADOM		
730	301109	Inw. 53574 CAG PIG, Warszawa;	Karta otworu: RADOM		
731	301110	Inw. 53575 CAG PIG, Warszawa;	Karta otworu: RADOM		
732	301111	Inw. 53576 CAG PIG, Warszawa;	Karta otworu: RADOM		
733	301112	Inw. 53577 CAG PIG, Warszawa;	Karta otworu: RADOM		
734	301113	Inw. 53578 CAG PIG, Warszawa;	Karta otworu: RADOM		
735	301114	Inw. 53580 CAG PIG, Warszawa;	Karta otworu: RADOM		
736	301115	Inw. 53581 CAG PIG, Warszawa;	Karta otworu: RADOM		
737	301144	Inw. 53906 CAG PIG, Warszawa;	Karta otworu: RADOM		
738	301145	Inw. 53907 CAG PIG, Warszawa;	Karta otworu: RADOM		
739	301146	Inw. 53908 CAG PIG, Warszawa;	Karta otworu: RADOM		
740	301147	Inw. 53909 CAG PIG, Warszawa;	Karta otworu: RADOM		
741	301148	Inw. 53910 CAG PIG, Warszawa;	Karta otworu: RADOM		
742	301149	Inw. 53911 CAG PIG, Warszawa;	Karta otworu: RADOM		
743	301150	Inw. 53912 CAG PIG, Warszawa;	Karta otworu: RADOM		
744	301151	Inw. 53913 CAG PIG, Warszawa;	Karta otworu: RADOM		
745	301152	Inw. 53914 CAG PIG, Warszawa;	Karta otworu: RADOM		
746	301153	Inw. 53915 CAG PIG, Warszawa;	Karta otworu: RADOM		
747	301154	Inw. 53916 CAG PIG, Warszawa;	Karta otworu: RADOM		

Lp.	Nr CBDG dokumentu	Numery archiwalne	Tytuł	Autor	Rok
748	301155	Inw. 53917 CAG PIG, Warszawa;	Karta otworu: RADOM		
749	301156	Inw. 53918 CAG PIG, Warszawa;	Karta otworu: RADOM		
750	301157	Inw. 53919 CAG PIG, Warszawa;	Karta otworu: RADOM		
751	301158	Inw. 53920 CAG PIG, Warszawa;	Karta otworu: RADOM		
752	301159	Inw. 53921 CAG PIG, Warszawa;	Karta otworu: RADOM		
753	301160	Inw. 53922 CAG PIG, Warszawa;	Karta otworu: RADOM		
754	301161	Inw. 53923 CAG PIG, Warszawa;	Karta otworu: RADOM		
755	301162	Inw. 53924 CAG PIG, Warszawa;	Karta otworu: RADOM		
756	301163	Inw. 53925 CAG PIG, Warszawa;	Karta otworu: RADOM		
757	301164	Inw. 53926 CAG PIG, Warszawa;	Karta otworu: RADOM		
758	301165	Inw. 53927 CAG PIG, Warszawa;	Karta otworu: RADOM		
759	301166	Inw. 53928 CAG PIG, Warszawa;	Karta otworu: RADOM		
760	301167	Inw. 53929 CAG PIG, Warszawa;	Karta otworu: RADOM		
761	301168	Inw. 53930 CAG PIG, Warszawa;	Karta otworu: RADOM		
762	301169	Inw. 53931 CAG PIG, Warszawa;	Karta otworu: RADOM		
763	301170	Inw. 53932 CAG PIG, Warszawa;	Karta otworu: RADOM		
764	301171	Inw. 53933 CAG PIG, Warszawa;	Karta otworu: RADOM		
765	301172	Inw. 53934 CAG PIG, Warszawa;	Karta otworu: RADOM		
766	301173	Inw. 53935 CAG PIG, Warszawa;	Karta otworu: RADOM		
767	301174	Inw. 53936 CAG PIG, Warszawa;	Karta otworu: RADOM		
768	301119	Inw. 58413 CAG PIG, Warszawa;	Karta otworu: RADOM		
769	301120	Inw. 58414 CAG PIG, Warszawa;	Karta otworu: RADOM		
770	301121	Inw. 58415 CAG PIG, Warszawa;	Karta otworu: RADOM		
771	301122	Inw. 58416 CAG PIG, Warszawa;	Karta otworu: RADOM		
772	301123	Inw. 58417 CAG PIG, Warszawa;	Karta otworu: RADOM		
773	301124	Inw. 58418 CAG PIG, Warszawa;	Karta otworu: RADOM		
774	301125	Inw. 58419 CAG PIG, Warszawa;	Karta otworu: RADOM		
775	301126	Inw. 58420 CAG PIG, Warszawa;	Karta otworu: RADOM		
776	301127	Inw. 58421 CAG PIG, Warszawa;	Karta otworu: RADOM		
777	301128	Inw. 58422 CAG PIG, Warszawa;	Karta otworu: RADOM		
778	301129	Inw. 58423 CAG PIG, Warszawa;	Karta otworu: RADOM		
779	301130	Inw. 58424 CAG PIG, Warszawa;	Karta otworu: RADOM		
780	301131	Inw. 58425 CAG PIG, Warszawa;	Karta otworu: RADOM		
781	301132	Inw. 58426 CAG PIG, Warszawa;	Karta otworu: RADOM		
782	301133	Inw. 58427 CAG PIG, Warszawa;	Karta otworu: RADOM		

L.p.	Nr CBDG dokumentu	Numery archiwalne	Tytuł	Autor	Rok
783	301134	Inw. 58428 CAG PIG, Warszawa;	Karta otworu: RADOM		
784	301135	Inw. 58429 CAG PIG, Warszawa;	Karta otworu: RADOM		
785	301136	Inw. 58430 CAG PIG, Warszawa;	Karta otworu: RADOM		
786	301137	Inw. 58431 CAG PIG, Warszawa;	Karta otworu: RADOM		
787	301138	Inw. 58432 CAG PIG, Warszawa;	Karta otworu: RADOM		
788	301139	Inw. 58433 CAG PIG, Warszawa;	Karta otworu: RADOM		
789	301140	Inw. 58434 CAG PIG, Warszawa;	Karta otworu: RADOM		
790	301141	Inw. 58435 CAG PIG, Warszawa;	Karta otworu: RADOM		
791	301142	Inw. 58436 CAG PIG, Warszawa;	Karta otworu: RADOM		
792	301143	Inw. 58437 CAG PIG, Warszawa;	Karta otworu: RADOM		
793	301006	Inw. 648 Państw. Inst. Geol., Oddz. Świętokrzyski, Kielce; Inw. 69528 CAG PIG, Warszawa;	Karta otworu: RADOM	Szymczyk W.	1960
794	301116	Inw. 69564 CAG PIG, Warszawa;	Karta otworu: RADOM		
795	301117	Inw. 69565 CAG PIG, Warszawa;	Karta otworu: RADOM		
796	301118	Inw. 69597 CAG PIG, Warszawa;	Karta otworu: RADOM		
797	301024	Inw. 69780 CAG PIG, Warszawa;	Karta otworu: RADOM		
798	301175	Inw. 69947 CAG PIG, Warszawa;	Karta otworu: RADOM		
799	301176	Inw. 69948 CAG PIG, Warszawa;	Karta otworu: RADOM		
800	301177	Inw. 69949 CAG PIG, Warszawa;	Karta otworu: RADOM		
801	301082	Inw. 8210 CAG PIG, Warszawa;	Karta otworu: RADOM		
802	301083	Inw. 8211 CAG PIG, Warszawa;	Karta otworu: RADOM		
803	301086	Inw. 8214 CAG PIG, Warszawa;	Karta otworu: RADOM		
804	301087	Inw. 8215 CAG PIG, Warszawa;	Karta otworu: RADOM		
805	301089	Inw. 8216 CAG PIG, Warszawa;	Karta otworu: RADOM		
806	301088	Inw. 8217 CAG PIG, Warszawa;	Karta otworu: RADOM		
807	301090	Inw. 8218 CAG PIG, Warszawa;	Karta otworu: RADOM		
808	301091	Inw. 8219 CAG PIG, Warszawa;	Karta otworu: RADOM		
809	301731	Inw. 85044 CAG PIG, Warszawa;	Karta otworu: RADOM		
810	301732	Inw. 85045 CAG PIG, Warszawa;	Karta otworu: RADOM		
811	301733	Inw. 85046 CAG PIG, Warszawa;	Karta otworu: RADOM		
812	301734	Inw. 85047 CAG PIG, Warszawa;	Karta otworu: RADOM		
813	301735	Inw. 85048 CAG PIG, Warszawa;	Karta otworu: RADOM		
814	301736	Inw. 85049 CAG PIG, Warszawa;	Karta otworu: RADOM		
815	301737	Inw. 85050 CAG PIG, Warszawa;	Karta otworu: RADOM		
816	301738	Inw. 85051 CAG PIG, Warszawa;	Karta otworu: RADOM		



Lp.	Nr CBDG dokumentu	Numery archiwalne	Tytuł	Autor	Rok
817	301039	Inw. 894 CAG PIG, Warszawa;	Karta otworu: RADOM		
818	301030	Inw. 895 CAG PIG, Warszawa;	Karta otworu: RADOM		
819	301178	Inw. 896 CAG PIG, Warszawa;	Karta otworu: RADOM		
820	301096	Inw. 897 CAG PIG, Warszawa;	Karta otworu: RADOM		
821	301040	Inw. 898 CAG PIG, Warszawa;	Karta otworu: RADOM		
822	301743	Inw. 89841 CAG PIG, Warszawa;	Karta otworu: RADOM		
823	301744	Inw. 89842 CAG PIG, Warszawa;	Karta otworu: RADOM		
824	301745	Inw. 89843 CAG PIG, Warszawa;	Karta otworu: RADOM		
825	301025	Inw. 932 CAG PIG, Warszawa;	Karta otworu: RADOM		
826	301007	Inw. 934 CAG PIG, Warszawa;	Karta otworu: RADOM		
827	301179	Inw. 53731 CAG PIG, Warszawa;	Karta otworu: RADOM 1		
828	261520	Inw. 126528 CAG PIG, Warszawa;	Karta otworu: RADOM 1A		
829	301180	Inw. 53732 CAG PIG, Warszawa;	Karta otworu: RADOM 2		
830	301181	Inw. 53733 CAG PIG, Warszawa;	Karta otworu: RADOM 3		
831	301747	Inw. 102614 CAG PIG, Warszawa;	Karta otworu: RADOM PLANTY UL. BOH. STAL.-1		
832	301748	Inw. 102615 CAG PIG, Warszawa;	Karta otworu: RADOM PLANTY-UL. BOH. STAL.-2		
833	301685	Inw. 531 Państw. Inst. Geol., Oddz. Świętokrzyski, Kielce; Inw. 97744 CAG PIG, Warszawa;	Karta otworu: RADOM UL. CZARNA 29	Chrzęszcz J.	1958
834	301751	Inw. 115248 CAG PIG, Warszawa;	Karta otworu: RADOM UL. GŁÓWNA 9		
835	301753	Inw. 115251 CAG PIG, Warszawa;	Karta otworu: RADOM UL. GŁÓWNA 9		
836	301686	Inw. 97745 CAG PIG, Warszawa;	Karta otworu: RADOM UL. NARUTOWICZA 4		
837	301687	Inw. 97746 CAG PIG, Warszawa;	Karta otworu: RADOM UL. TR AUGUTTA 46=48 I 54/62		
838	301688	Inw. 97747 CAG PIG, Warszawa;	Karta otworu: RADOM UL. TR AUGUTTA 96=48 I 54/62		
839	301752	Inw. 115249 CAG PIG, Warszawa;	Karta otworu: RADOM, ul. Świerczewskiego		
840	301009	Inw. 69847 CAG PIG, Warszawa;	Karta otworu: RADOM-FABRYKA LAKIERÓW		
841	301750	Inw. 111188 CAG PIG, Warszawa;	Karta otworu: RADOM-FIRLEJ 42		
842	301749	Inw. 111189 CAG PIG, Warszawa;	Karta otworu: RADOM-FIRLEJ 42		
843	301046	Inw. 69848 CAG PIG, Warszawa;	Karta otworu: RADOM-GARB. NR. 6		
844	301044	Inw. 142 CAG PIG, Warszawa;	Karta otworu: RADOM-GARBARNIA		
845	301043	Inw. 143 CAG PIG, Warszawa;	Karta otworu: RADOM-GARBARNIA		
846	301042	Inw. 146 CAG PIG, Warszawa;	Karta otworu: RADOM-GARBARNIA		
847	301045	Inw. 26963 CAG PIG, Warszawa;	Karta otworu: RADOM-GARBARNIA'PRACA'		
848	301689	Inw. 3577 Państw. Inst. Geol., Oddz. Świętokrzyski, Kielce; Inw. 97748 CAG PIG, Warszawa;	Karta otworu: RADOM-MALCZÓW-I		1960

L.p.	Nr CBDG dokumentu	Numery archiwalne	Tytuł	Autor	Rok
849	301005	Inw. 69739 CAG PIG, Warszawa;	Karta otworu: RADOM-OTW. 3		
850	301095	Inw. 930 CAG PIG, Warszawa;	Karta otworu: RADOM-SKŁ. MONOP.		
851	301094	Inw. 931 CAG PIG, Warszawa;	Karta otworu: RADOM-SKŁ. MONOP.		
852	301093	Inw. 141 CAG PIG, Warszawa;	Karta otworu: RADOM-SKŁ. MONOPOLOWY		
853	301092	Inw. 69846 CAG PIG, Warszawa;	Karta otworu: RADOM-ZAKŁ. WYR. MET. IM. GEN. WALTERA		
854	301047	Inw. 26316 CAG PIG, Warszawa;	Karta otworu: RADOM-ZAKŁ. WYR. MET. NR. 1		
855	301048	Inw. 26315 CAG PIG, Warszawa;	Karta otworu: RADOM-ZAKŁ. WYR. MET. NR. 9		
856	301755	Inw. 116963 CAG PIG, Warszawa;	Karta otworu: RADOM'MALCZÓW'4		
857	300082	Inw. 83104 CAG PIG, Warszawa;	Karta otworu: STOKI-K/08/22		
858	299935	Inw. 8928 CAG PIG, Warszawa;	Karta otworu: SUCHA-DWÓR		
859	299962	Inw. 67845 CAG PIG, Warszawa; Inw. 938 Państw. Inst. Geol., Oddz. Świętokrzyski, Kielce;	Karta otworu: ZAWADY NOWE-14/10	Piwocka Krystyna	1960
860	299964	Inw. 67594 CAG PIG, Warszawa; Inw. 890 Państw. Inst. Geol., Oddz. Świętokrzyski, Kielce;	Karta otworu: ŻABIA WOLA-25	Piwocki Marcin	1960
861	299963	Inw. 8964 CAG PIG, Warszawa;	Karta otworu: ŻABIA WOLA-DWÓR		
862	718099	Inw. 7382/2019 CAG PIG, Warszawa;	Karta rejestracyjna studni nr 1 ujmującej wodę z utworów kredowych na terenie Zakładu Garbarskiego Marka Lesiaka w Radomiu, ul. Rewolińskiego 7, gm. Radom, woj. radomskie	Wieczorek Wiesław	1990
863	382801	Inw. 10123/3425 Kat. 4332/196/2 CAG PIG, Warszawa;	Kartoteka surowców skalnych - gliny, miejscowość Dzierzków.	Siemiradzki J.	1952
864	382786	Inw. 10123/3425 Kat. 4323/196/6 CAG PIG, Warszawa;	Kartoteka surowców skalnych - gliny, miejscowość Kaptur (Czarny Dwór).		1952
865	382772	Inw. 10123/3425 Kat. 4332/196/9 CAG PIG, Warszawa;	Kartoteka surowców skalnych - gliny, miejscowość Prędocinek.		1952
866	384077	Inw. 10089 Kat. 4332/197 CAG PIG, Warszawa;	Kartoteka surowców skalnych P.I.G. - piaski. Żerdź i Prędocinek	nieokreślony	1939
867	382799	Inw. 10123/3425 Kat. 4332/196/3 CAG PIG, Warszawa;	Kartoteka surowców skalnych PIG - gliny, miejscowość Glinice.		1952
868	382770	Inw. 10123/3425 Kat. 4332/196/10 CAG PIG, Warszawa;	Kartoteka surowców skalnych PIG - gliny, miejscowość Radom M.		1952
869	382766	Inw. 10123/3425 Kat. 4332/196/11 CAG PIG, Warszawa;	Kartoteka surowców skalnych PIG - gliny, miejscowość Zamłynie W.		1952
870	382763	Inw. 10123 Kat. 4332/196/1-11 CAG PIG, Warszawa;	Kartoteka surowców skalnych PIG - gliny; na arkuszu Radom	nieokreślony	1952
871	900885	Inw. 18008 Kat. 4332/233 CAG PIG, Warszawa;	Koreferat do Projektu badań hydrogeologicznych złoża fosforytów w rejonie Radomia	Rutkowski F.	1958
872	893987	Inw. 12777 Kat. 4332/219 CAG PIG, Warszawa;	Kreda na profilu Radom - Łuków - Sprawozdanie roczne za 1959 r	Krassowska A.	1959
873	985559	Inw. 7827/2011 CAG PIG, Warszawa;	Materiały geologiczno- inżynierskie przekazane przez Juliusza Karskiego dla K.P.P.E.B hala produkcyjna W-3 i estakada w Radomiu ul. Wierzbick	Karski Juliusz	1976
874	227925	Kat. 3123/86 INW CAG PIG, Warszawa;	Ocena możliwości ujęcia wód podziemnych w strefie głębokości 0,00 - 10,0 m. ppt w obszarze działek pracowniczych Las Kapturski, Radom, ul. Janiszewska	Zaremba Andrzej	1986
875	962748	Inw. 4512/2010 CAG PIG, Warszawa;	Ocena oddziaływania na środowisko projektowanego składowiska odpadów przemysłowych w Radomiu- Wincentowie	Fabrowska Elżbieta, Guzera Ewa, Rybka Andrzej	1998
876	962105	Inw. 4168/2010 CAG PIG, Warszawa;	Ocena oddziaływania stacji paliw CPN Radom ul. Słowackiego 132 na środowisko naturalne	Tracz Andrzej	1992

Lp.	Nr CBDG dokumentu	Numery archiwalne	Tytuł	Autor	Rok
877	524096	Inw. 4169/2010 CAG PIG, Warszawa; Kat. O/130 Przeds. Geol. Sp. z o.o., Kielce;	Ocena oddziaływania stacji paliw CPN Radom, ul. Kielecka na środowisko naturalne	Wachowicz Zbigniew	1992
878	524078	Inw. 4186/2010 CAG PIG, Warszawa;	Ocena oddziaływania stacji paliw CPN na środowisko naturalne w Radomiu ul. Maratońska	Skowron Krystyna	1992
879	524025	Inw. 4164/2010 CAG PIG, Warszawa; Kat. O/88 Przeds. Geol. Sp. z o.o., Kielce;	Ocena oddziaływania stacji obsługi nr 6 na środowisko naturalne Radom "Polmozbyt", ul. Kielecka	Siejka Regina	1993
880	1209986	Kat. 2194 Urz. Marsz. Woj. Mazowieckiego, Warszawa;	Ocena przewidywanego wpływu na środowisko eksploatacji złoża piasków „Radom-Wielogóra”	Masternak Zdzisław	1995
881	962782	Inw. 4504/2010 CAG PIG, Warszawa; Kat. 6641 Urz. Marsz. Woj. Mazowieckiego, Warszawa;	Ocena stopnia zanieczyszczenia wód podziemnych produktami ropy naftowej II etap badań na obszarze woj. radomskiego	Figiel Zbigniew, Grabowski Krzysztof, Kałach Zbigniew, Olczak Halina	1986
882	1101370	Inw. 907/2017 CAG PIG, Warszawa;	Ocena warunków geologicznych i hydrogeologicznych występowania wód leczniczych i termalnych na wskazanym obszarze w północno-zachodniej części Radomia oraz możliwości ich wykorzystania, pow. m. Radom, woj. mazowieckie	Socha Mariusz, Sokołowski Jakub, Stożek Jadwiga	2016
883	530509	Kat. 1783/82 INW CAG PIG, Warszawa;	Ocena właściwości fizycznych i mechanicznych gruntów słabonośnych doliny rzeki Mlecznej w Radomiu na podstawie specjalistycznych badań geotechnicznych	Borowczyk Marian, Zaremba Andrzej	1982
884	962737	Inw. 4502/2010 CAG PIG, Warszawa;	Ocena zanieczyszczeń gruntów i wód podziemnych produktami ropopochodnymi i chemicznymi na terenie Radomskiej Centrali Materiałów Budowlanych i Chemicznych (Hurtownia paliw Meblo-Oil) ul. Chorzowska 12 w Radomiu	Rybka Andrzej, Szczepanek Janusz	1994
885	523592	Kat. 1873/82 INW CAG PIG, Warszawa;	Ogólna charakterystyka warunków gruntowo-wodnych podłoża terenu dla studium przedprojektowego osiedle mieszkaniowe "Gołębiów II" Radom ul. ul. Zbrowskiego, Żółkiewskiego	Żuk J.	1982
886	522928	Inw. 1887/2010 CAG PIG, Warszawa;	Opinia Geologiczno- inżynierska pod budowę stacji benzynowej w Radomiu ul. Świerczewskiego	Belcarz J.	1970
887	962669	Inw. 4528/2010 CAG PIG, Warszawa;	Opinia dotycząca warunków gruntowo- wodnych z podaniem dopuszczalnych nacisków na grunt dla budynków mieszkalnych na nowo- projektowanym osiedlu ustalona na podstawie 109 wierceń badawczych /863,9 mb/ o głęb. 5,0-14,0 mb, Radom Śródmieście ul. Miła	nieokreślony	1957
888	522988	Inw. 1944/2010 CAG PIG, Warszawa;	Opinia geologiczno- inżynierska pod budowę stacji benzynowej Radom ul. Struga	Belcarz Jerzy, Krawczyk Zdzisław	1970
889	522870	Inw. 1992/2010 CAG PIG, Warszawa;	Opinia geologiczno- inżynierska pod magazyn i zajezdnię lokomotyw w Radomiu ul. Wierzbicka, woj. Kielce	Belcarz Jerzy, Sowiński Janusz	1972
890	522869	Inw. 1991/2010 CAG PIG, Warszawa;	Opinia geologiczno- inżynierska pod osiedle Borki II w Radomiu	Belcarz Jerzy, Sowiński Janusz	1972
891	522989	Inw. 1945/2010 CAG PIG, Warszawa;	Opinia geologiczno-inżynierska, Radom, ul. Wronia róg ul. Dzierżyńskiego	Belcarz Jerzy, Krawczyk Zdzisław	1970
892	523704	Inw. 4024/2010 CAG PIG, Warszawa;	Opinia geotechniczna o warunkach gruntowo-wodnych w rejonie budynku Zespołu Szkół Mechanizacji Rolnictwa przy ul. Przytyckiej w Radomiu	Mróz W.	1990
893	523887	Inw. 4428/2010 CAG PIG, Warszawa;	Opinia geotechniczna uściślająca dokumentację technicznych badań podłoża gruntowego do projektu technicznego budynku warsztatowego bazy Przedsiębiorstwa Gospodarki Komunalnej w Lipsku ul. Solecka 2 woj. radomskie	Pruszek Andrzej	1988
894	530953	Kat. 2230/89 INW CAG PIG, Warszawa;	Opinia geotechniczna w sprawie możliwości posadowienia projektowanego budynku mieszkalnego przy ul. Bema 11 w Radomiu, projekt techniczny	Maleszewski Krzysztof	1989
895	918855	Inw. 18062 Kat. 4332/234 CAG PIG, Warszawa;	Opinia hydrogeologiczna o studni Nr 4 w Radomiu	Rutkowski F.	1953
896	523776	Inw. 1975/2010 CAG PIG, Warszawa;	Opinia o warunkach gruntowo - wodnych dla studium lokalizacyjnego składowiska odpadów paleniskowych elektrociepłowni Radom w Augustowie k/Radomia	Dziedzic Z.	1984
897	523807	Inw. 4079/2010 CAG PIG, Warszawa;	Opinia o warunkach gruntowo-wodnych dla koncepcji budowy basenów na terenie ROSiR w dzielnicy Borki w Radomiu	Pruszek Andrzej	1989
898	962730	Inw. 4310/2010 CAG PIG, Warszawa;	Opinia warunków gruntowo-wodnych budynku energetyczno-warsztatowego w Radomiu, ul. Toruńska 6	Kosierkiewicz Janusz	1989
899	862347	Inw. 15239 Kat. 4332/225 CAG PIG, Warszawa;	Opracowanie mikropaleontologiczne 6 prób z otworu Radom	Witwicka E.	1960
900	797051	Inw. 28176 Kat. 4232/205 CAG PIG, Warszawa;	Opracowanie petrograficzne osadów syluru otworów Łopiennik IG 1, Krowie Bagno IG 1, Potok IG 1 i Lisów GN 1. Charakterystyka litologiczna paleozoiku w SE obrzeżeniu basenu permskiego / na obszarze lubelskim /	Langier- Kuźniarowa A.	1980

Lp.	Nr CBDG dokumentu	Numery archiwalne	Tytuł	Autor	Rok
901	976316	Inw. 1909/2011 CAG PIG, Warszawa; Inw. 2190 D Państw. Inst. Geol., Oddz. Świętokrzyski, Kielce; Kat. 1814 Urz. Marsz. Woj. Mazowieckiego, Warszawa;	Orzeczenie geologiczne zalegania złoża kruszywa naturalnego w miejsc. Koza Góra, pow. radomski	Wrona Henryk	1961
902	900966	Inw. 23851 Kat. 4332/267 CAG PIG, Warszawa;	Orzeczenie hydrogeologiczne dla projektowanego ujęcia wody na terenie O.S.L. w Radomiu	Kopeć T.	1958
903	901022	Inw. 25777 Kat. 4332/261 CAG PIG, Warszawa;	Orzeczenie hydrogeologiczne odnośnie założenia projektu budowy studni dla Technikum Przemysłu Skórzanego w Radomiu ul. Śniadeckich 5	Róg A.	1958
904	862486	Inw. 6172 Kat. 4332/149 CAG PIG, Warszawa;	Oznaczenie mikrofauny i wieku geologicznego 154 prób z wiercenia Radom 1	Witwicka E.	1954
905	107938	Kat. Z/298 Urz. Woj. Wydz. Ochr. Środ., Radom;	PROJEKT BADAŃ GEOLOGICZNYCH DLA OPRACOWANIA UPROSZCZONEJ DOKUMENTACJI GEOLOGICZNEJ ZŁOŻA PIASKÓW BUDOWLANYCH I DROGOWYCH "GODÓW" - RADOM	Radomski T.	1993
906	976318	Inw. 1893/2011 CAG PIG, Warszawa; Kat. 1846 Urz. Marsz. Woj. Mazowieckiego, Warszawa;	Plan racjonalnej gospodarki z elementami projektu zagospodarowania złoża "Malczew" na lata 1980-1982, miejsc. Malczew, gm. Skaryszew, woj. radomskie	Gisges Andrzej	1979
907	1209991	Kat. 2226 Urz. Marsz. Woj. Mazowieckiego, Warszawa;	Plan ruchu kopalni piasku „Malczów-Nogaj” na lata 1996 - 1998	Lenart K.	1996
908	1209992	Kat. 2237 Urz. Marsz. Woj. Mazowieckiego, Warszawa;	Plan ruchu kopalni piasku „Radom-Wielogóra”	Lenart K.	1996
909	1210002	Kat. 2271 Urz. Marsz. Woj. Mazowieckiego, Warszawa;	Plan ruchu kopalni piasków "Godów" na lata 1997 - 1999	Lenart K.	1998
910	1013758	Inw. 1034/2014 CAG PIG, Warszawa; Inw. 4549/2014 CAG PIG, Warszawa;	Program Ochrony Środowiska dla miasta Radomia na lata 2013-2016 z uwzględnieniem lat 2017-2020. Raport z obowiązującego Programu ochrony środowiska dla Miasta Radomia przyjętego Uchwałą nr 578/2009 Rady Miejskiej w Radomiu z dnia 29 czerwca 2009 r [specjalne - nr tematu 45.3200.1324.22.2]	Fajfer Joanna, Kostrz-Sikora Paulina	2013
911	149369	Inw. 1832/2011 CAG PIG, Warszawa; Kat. 1935 Urz. Marsz. Woj. Mazowieckiego, Warszawa;	Program badań geologicznych dla udokumentowania złoża ceramiki budowlanej w miejscowości Woźniki	Prędota Zygmunt	1970
912	61944	Inw. 16789 CUG CAG PIG, Warszawa;	Program badań geologicznych na utworzenie stałej stacji obserwacyjnej zwierciadła wód podziemnych piętra górnokredowego w rejonie Radomia	Figiel Zbigniew, Pęczkowska Barbara	1989
913	154563	Inw. 1830/2011 CAG PIG, Warszawa; Kat. 1932 Urz. Marsz. Woj. Mazowieckiego, Warszawa; Kat. Z/527 Przeds. Geol. Sp. z o.o., Kielce;	Program badań geologicznych poszukiwawczych za surowcem ilastym do produkcji ceramiki budowlanej cegielni "Firlej" koło Radomia	Fijałkowski Jerzy, Sokolińska Zofia	1973
914	67125	Inw. 6889 CUG CAG PIG, Warszawa;	Program badań hydrogeologicznych dla ustalenia w kat. "B" zasobów ujęcia wód podziemnych na terenie Radomskich Zakładów Materiałów Ogniotrwałych w Radomiu, przy ul. 1905 roku 21	Szymczyk Wiesław	1966
915	70801	Inw. 8155 CUG CAG PIG, Warszawa;	Program badań hydrogeologicznych dla ustalenia zasobów wód podziemnych w kat. "C" regionu świętokrzyskiego	Myszka Józef, Wasilewska Halina	1968
916	886891	Kat. E.II/1544 Urz. Marsz. Woj. Świętokrzyskiego, Kielce;	Program badań hydrogeologicznych na ujęcie wody dla Spółdzielni Garbarskiej w Radomiu	Lis Stanisław	1967
917	1060492	Inw. 5349/2016 CAG PIG, Warszawa;	Program prac na przeprowadzenie badań w celu opracowania dokumentacji hydrogeologicznej określającej warunki hydrogeologiczne w związku z ustanawianiem obszarów ochronnych Głównego Zbiornika Wód Podziemnych nr 405 w m. Niecka Radomska	Barszczewska Marta, Hulboj Andrzej, Kapuściński Jacek, Pijewski Grzegorz, Szczerbicka Maria	2009
918	1187810	Inw. 1816/2018 CAG PIG, Warszawa;	Program technicznych badań podłoża gruntowego dla budynku zaplecza ambulatoryjno-socjalnego w Radomiu przy ulicy Gwardii Ludowej 5	Karski Juliusz	1979
919	1187471	Inw. 1818/2018 CAG PIG, Warszawa;	Program technicznych badań podłoża gruntowego dla modernizacji hotelu pracowniczego w Radomiu przy ul. Kolejowej 22	Karski Juliusz	1979

Lp.	Nr CBDG dokumentu	Numery archiwalne	Tytuł	Autor	Rok
920	538934	Kat. 381 Przeds. Geol. Bud. Wodn. Hydrogeo, Kraków; Kat. H2524 CAG PIG, Warszawa;	Program wykonania sześciu reperów głębinowych na terenie Elektrociepłowni "Radom" w Nowej Woli Gołębiowskiej woj. radomskie, miasto Radom	Krukowski Janusz	1984
921	1210009	Kat. 6895 Urz. Marsz. Woj. Mazowieckiego, Warszawa;	Projekt strefy ochronnej ujęcia wody podziemnej z utworów górnokredowych na terenie Fabryki Łączników "Rapo" w Radomiu - Potkanowie, gm. Radom, woj. radomskie	Bierkowska Maria, Szadkowska Maria	1994
922	1246943	Kat. 846/17 Urz. Marsz. Woj. Mazowieckiego, Warszawa;	Projekt zagospodarowania złoża piasków "MALCZEW 1" w granicach obszaru górniczego "MALCZEW 1A" w m. Radom - dzielnica Malczew	Radomski Tadeusz	2017
923	1245206	Kat. 621/11 Urz. Marsz. Woj. Mazowieckiego, Warszawa;	Projekt zagospodarowania złoża piasków "MALCZEW 1", m. Radom	Radomski Tadeusz	2010
924	1245207	Kat. 759/09 Urz. Marsz. Woj. Mazowieckiego, Warszawa;	Projekt zagospodarowania złoża piasków "MALCZEW" - pole A, m. Radom	Radomski Tadeusz	2009
925	1246945	Kat. 767/13 Urz. Marsz. Woj. Mazowieckiego, Warszawa;	Projekt zagospodarowania złoża piasków "MALCZEW". m. Radom	Radomski Tadeusz	2013
926	1275160	Kat. 553/19 Urz. Marsz. Woj. Mazowieckiego, Warszawa;	Projekt zagospodarowania złoża piasków kwarcowych "Lesiów - Wincentów"	Tokarczyk Jerzy	2018
927	962668	Inw. 4472/2010 CAG PIG, Warszawa; Kat. O/429 Przeds. Geol. Sp. z o.o., Kielce;	Przegląd ekologiczny obejmujący oddziaływanie na środowisko lagun osadowych nr 1 i 2 oczyszczalni ścieków w Radomiu oraz sposób ich likwidacji lub rekultywacji, pow. Radom, woj. mazowieckie	Wągrowski Andrzej	2003
928	963020	Inw. 4485/2010 CAG PIG, Warszawa;	Raport nr 1 z badań monitoringowych wód podziemnych w rejonie wysypiska odpadów komunalnych Radom - Wincentów za rok 1995	Szczepanek Janusz	1995
929	1202793	Inw. 4747/2018 CAG PIG, Warszawa;	Raport z realizacji programu ochrony środowiska dla miasta Radomia na lata 2013-2016 z uwzględnieniem lat 2017-2020 [specjalne]	Fajfer Joanna, Kostrz-Sikora Paulina, Krasuska Joanna	2016
930	524003	Inw. 4252/2010 CAG PIG, Warszawa; Kat. I/2550 Przeds. Geol. Sp. z o.o., Kielce;	Sprawozdanie z badań geologicznych prowadzonych w rejonie poletek lagunowych miejskiej oczyszczalni ścieków pod kątem zanieczyszczenia środowiska w Radomiu	Siejka Regina	1991
931	384065	Inw. 41661 Kat. 4332/319 CAG PIG, Warszawa; Kat. 1822 Urz. Marsz. Woj. Mazowieckiego, Warszawa;	Sprawozdanie z badań geologicznych zwiadowczych za kruszywem naturalnym w miejscowości Żakowice, powiat Radom, woj. kieleckie	Nowacki Juliusz, Paździor Barbara	1969
932	61248	Inw. 17137 CUG CAG PIG, Warszawa; Kat. 2061 Urz. Marsz. Woj. Mazowieckiego, Warszawa; Kat. Z/1373 Przeds. Geol. Sp. z o.o., Kielce;	Sprawozdanie z badań geologicznych zwiadowczych za złożami piaskowców i wapieni do produkcji kamienia budowlanego w województwie radomskim (obszar I Karolów-Olechów Nowy gm. Sienno, obszar III Maziarze Stare gm. Iłża, obszar IV Szydłowiec miasto i gmina Szydłowiec, obszar V Cukrówka - Broniów - Korzyce gm. Chlewiska, szydłowiec, obszar VI Gielniów - Jastrząb - Brzustowiec gm. Gielniów, Drzewica)	Gad Antonina, Juszczyk Andrzej	1988
933	976556	Inw. 1993/2011 CAG PIG, Warszawa; Kat. 7254 Urz. Marsz. Woj. Mazowieckiego, Warszawa;	Sprawozdanie z kontrolnych badań zalegania zwierciadła wody górnokredowego poziomu wodonośnego rejonu Radomia stan na listopad 1993 rok	Koziel Janina, Marsuła Małgorzata, Wieczorek Elżbieta, Wojtał Ryszard	1993
934	976555	Inw. 1992/2011 CAG PIG, Warszawa; Kat. 7255 Urz. Marsz. Woj. Mazowieckiego, Warszawa;	Sprawozdanie z kontrolnych badań zalegania zwierciadła wody górnokredowego poziomu wodonośnego rejonu Radomia stan na listopad 1994 r	Mróz Wiesław	1994
935	976557	Inw. 1994/2011 CAG PIG, Warszawa; Kat. 7258 Urz. Marsz. Woj. Mazowieckiego, Warszawa;	Sprawozdanie z kontrolnych badań zalegania zwierciadła wody górnokredowego poziomu wodonośnego rejonu Radomia stan na listopad 1997 rok	Masternak Zdzisław	1997
936	245945	Inw. 1983/2011 CAG PIG, Warszawa; Kat. 6711 Urz. Marsz. Woj. Mazowieckiego, Warszawa;	Sprawozdanie z kontrolnych badań zalegania zwierciadła wody górnokredowego poziomu wodonośnego rejonu Radomia. Stan na listopad 1990 roku	Figiel Zbigniew, Pęczkowska Barbara	1990



Lp.	Nr CBDG dokumentu	Numery archiwalne	Tytuł	Autor	Rok
937	976674	Inw. 1985/2011 CAG PIG, Warszawa; Kat. 6840 Urz. Marsz. Woj. Mazowieckiego, Warszawa;	Sprawozdanie z kontrolnych badań zalegania zwierciadła wody górnokredowego poziomu wodonośnego rejonu Radomia. Stan na listopad 1992 roku	Pęczkowska Barbara	1992
938	976554	Inw. 1991/2011 CAG PIG, Warszawa; Inw. 2189 D Państw. Inst. Geol., Oddz. Świętokrzyski, Kielce; Kat. 7256 Urz. Marsz. Woj. Mazowieckiego, Warszawa;	Sprawozdanie z kontrolnych badań zalegania zwierciadła wody górnokredowego poziomu wodonośnego rejonu Radomia. Stan na listopad 1995 r	Mróz Wiesław	1995
939	976553	Inw. 1990/2011 CAG PIG, Warszawa; Kat. 7257 Urz. Marsz. Woj. Mazowieckiego, Warszawa;	Sprawozdanie z kontrolnych badań zalegania zwierciadła wody górnokredowego poziomu wodonośnego rejonu Radomia. Stan na listopad 1996	Mróz Wiesław	1996
940	1210010	Kat. 7259 Urz. Marsz. Woj. Mazowieckiego, Warszawa;	Sprawozdanie z kontrolnych badań zalegania zwierciadła wody górnokredowego poziomu wodonośnego rejonu Radomia. Stan na listopad 1998 r.	Masternak Zdzisław	1998
941	976675	Inw. 1982/2011 CAG PIG, Warszawa; Kat. 6712 Urz. Marsz. Woj. Mazowieckiego, Warszawa;	Sprawozdanie z kontrolnych badań zalegania zwierciadła wody górnokredowego poziomu wodonośnego rejonu Radomia. Stan na październik/ listopad 1991 roku	Figiel Zbigniew, Pęczkowska Barbara	1991
942	1209989	Kat. 6956 Urz. Marsz. Woj. Mazowieckiego, Warszawa;	Sprawozdanie z likwidacji ujęcia wody podziemnej w Radomiu przy ul. Młodzianowskiej 94	Kapel Piotr	1996
943	391527	Inw. 42333 Kat. 4233/112 CAG PIG, Warszawa; Inw. 815 Państw. Inst. Geol., Oddz. Świętokrzyski, Kielce;	Sprawozdanie z poszukiwań złóż węgla brunatnego w rejonie Kozienic, powiaty: kozienicki, białobrzeski, radomski, województwo: kieleckie	Nosek M.	1969
944	858280	Inw. 7943/1216 Kat. 4432/407 CAG PIG, Warszawa;	Sprawozdanie z prac geologicznych za rok 1955	Karczewski L.	1955
945	962355	Inw. 4262/2010 CAG PIG, Warszawa;	Sprawozdanie z prac i badań wykonanych w 2003r. w ramach monitoringu lokalnego jakości wód podziemnych na terenie lotniska Radom	Tkaczyk Andrzej M.	2003
946	253224	Inw. 3084/2011 CAG PIG, Warszawa; Kat. 6737 Urz. Marsz. Woj. Mazowieckiego, Warszawa;	Sprawozdanie z prac renowacyjnych studni na 1,2,3 ujęcia wód podziemnych z utworów kredowych dla Fabryki Łączników w Radomiu-Podkanowie, woj. radomskie	Wieczorek Wiesław	1992
947	1209982	Kat. 6526 Urz. Marsz. Woj. Mazowieckiego, Warszawa;	Sprawozdanie z przeprowadzonych prac wiertniczych i badań hydrogeologicznych w otworze nr I /górna kreda/ dla Elektrociepłowni "Radom"	Nowakowski Mirosław, Sęk Jan	1984
948	524098	Inw. 4191/2010 CAG PIG, Warszawa;	Sprawozdanie z wykonania otworów obserwacyjnych-piezometrów w rejonie składowiska popiołów Elektrociepłowni Radom w Radomiu- Wincentowie	Sowiński Janusz	1993
949	962666	Inw. 4358/2010 CAG PIG, Warszawa;	Sprawozdanie z wykonania piezometrów obserwacyjnych na stacji paliw płynnych ESSO przy ul. Warszawskiej w Radomiu	Roman G.	1998
950	1210004	Kat. 7014 Urz. Marsz. Woj. Mazowieckiego, Warszawa;	Sprawozdanie z wykonania piezometrów obserwacyjnych na stacji paliw płynnych Statoil przy ul. Czarnieckiego w Radomiu	Roman Grzegorz	1998
951	538935	Kat. 382 Przeds. Geol. Bud. Wodn. Hydrogeo, Kraków; Kat. H2525 CAG PIG, Warszawa;	Sprawozdanie z wykonania sześciu reperów głębinowych na terenie Elektrociepłowni "Radom" w Nowej Woli Gołębiowskiej, woj. radomskie, miasto Radom	Krukowski Janusz	1985
952	881042	Inw. 6145 Kat. 4332/148 CAG PIG, Warszawa;	Stratygraficzno-paleontologiczne opracowanie głowonogów środkowej kredy północnego obrzeża Gór Świętokrzyskich (prace wstępne)	Cieśliński S.	1954
953	523997	Inw. 4266/2010 CAG PIG, Warszawa;	Techniczne badania podłoża gruntowego dla potrzeb budowy bazy przy ul. Chorzowskiej w Radomiu	Rogowski M.	1986
954	550795	Inw. 27002 Kat. 4332/368 CAG PIG, Warszawa; Kat. 6249 Urz. Marsz. Woj. Mazowieckiego, Warszawa;	Ujęcia wody podziemnej z utworów kredowych kat. "B" dla Ogródków Działkowych "Radoskór" w miejscowości Radom - Woźniki, woj. kieleckie, pow. Radom	Ginańska-Prokop Wanda	1975

L.p.	Nr CBDG dokumentu	Numery archiwalne	Tytuł	Autor	Rok
955	901195	Inw. 5281 Kat. 4332/325 CAG PIG, Warszawa; Kat. 6226 Urz. Marsz. Woj. Mazowieckiego, Warszawa;	Ujęcie wody podziemnej z utworów kredowych kat. "B" dla Spółdzielni Stolarzy "Rozwój" w miejscowości Radom, woj. kieleckie, pow. Radom, zlewnia Mlecznej	Siemieniec Augustyn	1970
956	573546	Inw. 15011 Kat. 4332/346 CAG PIG, Warszawa; Kat. 6114 Urz. Marsz. Woj. Mazowieckiego, Warszawa; Kat. H/1741 Przeds. Geol. Sp. z o.o., Kielce;	Ujęcie wody podziemnej z otworów kredowych kat. "B" dla projektowanej bazy Zakładu Oczyszczania Miasta w miejscowości Wincentów, woj. kieleckie, zlewnia Mlecznej	Tośta Iwona	1973
957	573743	Inw. 27022 Kat. 4332/372 CAG PIG, Warszawa; Kat. 6253 Urz. Marsz. Woj. Mazowieckiego, Warszawa; Kat. H/2107 Przeds. Geol. Sp. z o.o., Kielce;	Ujęcie wody podziemnej z utworów czwartorzędowych kat. "B" dla Zespołu Baz "Halinów" w miejscowości Radom - Halinów, woj. Radom, zlewnia Mlecznej	Ginalska-Prokop Wanda	1977
958	59333	Inw. 34675 Kat. 4332/391 CAG PIG, Warszawa;	Ujęcie wody podziemnej z utworów górno - kredowych kat. "B" w miejscowości Radom, ul. Domagalskiego 2, woj. radomskie, zlewnia Mlecznej dla Zakładów Naprawczych Taboru Kolejowego /ZNTK/	Oleksik J.	1986
959	636620	Inw. 27101 Kat. 4332/376 CAG PIG, Warszawa; Kat. 6319 Urz. Marsz. Woj. Mazowieckiego, Warszawa;	Ujęcie wody podziemnej z utworów górnokredowych kat. "B" dla gospodarki rolnej w miejscowości Radom, ul. Gołębiowska, woj. radomskie, zlewnia Radomki	Słowiok Gustaw	1979
960	573565	Inw. 15678 Kat. 4332/348 CAG PIG, Warszawa; Kat. 6063 Urz. Marsz. Woj. Mazowieckiego, Warszawa; Kat. H/1760 Przeds. Geol. Sp. z o.o., Kielce;	Ujęcie wody podziemnej z utworów kredowych - mastrychtu kat. "B" dla Zakład Przetwórstwa Owocowo - Warzywnego w miejscowości Radom, woj. kieleckie, zlewnia Mlecznej	Lis Ewa	1974
961	573090	Inw. 19370 Kat. 4332/355 CAG PIG, Warszawa; Kat. 5808 Urz. Marsz. Woj. Mazowieckiego, Warszawa; Kat. H/1892 Przeds. Geol. Sp. z o.o., Kielce;	Ujęcie wody podziemnej z utworów kredowych kat. "B" dla Bazy Radomskiego Przedsiębiorstwa Budowlanego w miejscowości Radom - Potkanów, woj. kieleckie, pow. Radom, zlewnia Mlecznej	Ginalska-Prokop Wanda	1975
962	573168	Inw. 27008 Kat. 4332/370 CAG PIG, Warszawa; Kat. 6247 Urz. Marsz. Woj. Mazowieckiego, Warszawa; Kat. H/2007 Przeds. Geol. Sp. z o.o., Kielce;	Ujęcie wody podziemnej z utworów kredowych kat. "B" dla M.P.W. i K. w miejscowości Radom, ul. Al. Róż, woj. radomskie, zlewnia Mlecznej	Lis Stanisław	1976
963	573173	Inw. 27001 Kat. 4332/366 CAG PIG, Warszawa; Kat. 6248 Urz. Marsz. Woj. Mazowieckiego, Warszawa; Kat. H/2012 Przeds. Geol. Sp. z o.o., Kielce;	Ujęcie wody podziemnej z utworów kredowych kat. "B" dla MPW i K Radom w miejscowości Radom, dzielnica Borki, woj. radomskie, zlewnia Mlecznej	Lis Stanisław	1976
964	59385	Inw. 34685 Kat. 4332/394 CAG PIG, Warszawa; Kat. 6408 Urz. Marsz. Woj. Mazowieckiego, Warszawa;	Ujęcie wody podziemnej z utworów kredowych kat. "B" dla Międzyzakładowego Pracowniczego Ogrodu Działkowego "Wincentów" w miejscowości Wincentów, gm. Jedlińsk, woj. radomskie, zlewnia Radomki	Zasada Henryk	1982
965	573695	Inw. 19376 Kat. 4332/358 CAG PIG, Warszawa; Kat. 6115 Urz. Marsz. Woj. Mazowieckiego, Warszawa; Kat. H/1889 Przeds. Geol. Sp. z o.o., Kielce;	Ujęcie wody podziemnej z utworów kredowych kat. "B" dla Odlewni Radomskich w miejscowości Radom, woj. kieleckie zlewnia Radomki	Lis Ewa	1975

L.p.	Nr CBDG dokumentu	Numery archiwalne	Tytuł	Autor	Rok
966	198329	Inw. 28500 Kat. 4332/382 CAG PIG, Warszawa; Kat. 6334 Urz. Marsz. Woj. Mazowieckiego, Warszawa; Kat. H/2432 Przeds. Geol. Sp. z o.o., Kielce;	Ujęcie wody podziemnej z utworów kredowych kat. "B" dla Osiedla Domków Jednorodzinnych w miejscowości Radom - Halinów, woj. radomskie, zlewnia Mlecznej	Lis Ewa	1980
967	573309	Inw. 10935 Kat. 4332/338 CAG PIG, Warszawa; Kat. 6128 Urz. Marsz. Woj. Mazowieckiego, Warszawa; Kat. H/1468 Przeds. Geol. Sp. z o.o., Kielce;	Ujęcie wody podziemnej z utworów kredowych kat. "B" dla P.M.R.N. Miejskiej Służby Drogowej w miejscowości Radom, ul. Kozienicka, woj. kieleckie, pow. Radom, zlewnia Mlecznej	Lis Stanisław	1971
968	573325	Inw. 10934 Kat. 4332/337 CAG PIG, Warszawa; Kat. 6112 Urz. Marsz. Woj. Mazowieckiego, Warszawa; Kat. H/1491 Przeds. Geol. Sp. z o.o., Kielce;	Ujęcie wody podziemnej z utworów kredowych kat. "B" dla PMRN Wydział Gospodarki Komunalnej i Mieszkaniowej w miejscowości Radom, woj. kieleckie, zlewnia Mlecznej	Lis Stanisław	1972
969	573593	Inw. 17016 Kat. 4332/350 CAG PIG, Warszawa; Kat. 6200 Urz. Marsz. Woj. Mazowieckiego, Warszawa; Kat. H/1788 Przeds. Geol. Sp. z o.o., Kielce;	Ujęcie wody podziemnej z utworów kredowych kat. "B" dla Przedsiębiorstwa Rekonstrukcji i Modernizacji Odlewni "Peremo" w miejscowości Radom, woj. kieleckie, zlewnia Mlecznej	Lis Stanisław	1974
970	636032	Inw. 10269 Kat. 4332/336 CAG PIG, Warszawa; Kat. 6086 Urz. Marsz. Woj. Mazowieckiego, Warszawa;	Ujęcie wody podziemnej z utworów kredowych kat. "B" dla Spółdzielni Pracy "Spoiwo" w miejscowości Radom, woj. kieleckie, pow. Radom, zlewnia Mlecznej	Taszek Bogumił	1971
971	636102	Inw. 8484 Kat. 4332/335 CAG PIG, Warszawa; Kat. 6125 Urz. Marsz. Woj. Mazowieckiego, Warszawa;	Ujęcie wody podziemnej z utworów kredowych kat. "B" dla Spółdzielni Pracy Garbarskiej w miejscowości Firlej k/Radomia, woj. kieleckie, pow. Radom, zlewnia Mlecznej i Radomki	Grzywacz Antoni	1971
972	636566	Inw. 45059 Kat. 4332/365 CAG PIG, Warszawa; Kat. 6223 Urz. Marsz. Woj. Mazowieckiego, Warszawa;	Ujęcie wody podziemnej z utworów kredowych kat. "B" dla Wojewódzkiego Przedsiębiorstwa Wodociągów i Kanalizacji w miejscowości Radom - "Ujęcie Zachód", radomskie, zlewnia Radomki	Taszek Bogumił	1979
973	573519	Inw. 19482 Kat. 4332/356 CAG PIG, Warszawa; Kat. 6066 Urz. Marsz. Woj. Mazowieckiego, Warszawa; Kat. H/1714 Przeds. Geol. Sp. z o.o., Kielce;	Ujęcie wody podziemnej z utworów kredowych kat. "B" dla Zakładów Garbarskich przy ul. Żółkiewskiego w miejscowości Radom, woj. kieleckie, zlewnia Mlecznej	Lis Stanisław	1973
974	636012	Inw. 39645 Kat. 4332/311 CAG PIG, Warszawa; Kat. 6079 Urz. Marsz. Woj. Mazowieckiego, Warszawa;	Ujęcie wody podziemnej z utworów kredowych kat. "B" w miejscowości Nowa Wola Gołębiowska, woj. kieleckie, pow. Radom dla Prezydium Gromadzkiej Rady Narodowej w Starej Woli Gołębiowskiej	Wojewoda Józef	1966
975	572209	Inw. 35157 Kat. 4332/298 CAG PIG, Warszawa; Kat. H/3464 Przeds. Geol. Sp. z o.o., Kielce;	Ujęcie wody podziemnej z utworów kredowych kat. "B" w miejscowości Nowa Wola, pow. Radom, woj. kieleckie dla i na terenie Zakładu Utylizacyjnego "Bacutil"	Jabłońska Anna, Kruczkowski Józef	1967
976	572834	Inw. 35931 Kat. 4332/279 CAG PIG, Warszawa; Kat. 5794 Urz. Marsz. Woj. Mazowieckiego, Warszawa; Kat. H/982 Przeds. Geol. Sp. z o.o., Kielce;	Ujęcie wody podziemnej z utworów kredowych kat. "B" w miejscowości Radom - Wacyń, woj. kieleckie, pow. Radom, dla Technikum Mechanizacji Rolnictwa	Taszek Bogumił	1967
977	60878	Inw. 35092 Kat. 4332/409 CAG PIG, Warszawa;	Ujęcie wody podziemnej z utworów kredowych kat. "B" w miejscowości Radom - Woźniki ul. Woźnicka, woj. radomskie, zlewnia Mlecznej dla Gospodarstwa Pomocniczego Technikum Ogrodniczego	Oleksik J.	1983

Lp.	Nr CBDG dokumentu	Numery archiwalne	Tytuł	Autor	Rok
978	572829	Inw. 35994 Kat. 4332/252 CAG PIG, Warszawa; Kat. 6120 Urz. Marsz. Woj. Mazowieckiego, Warszawa; Kat. H/976 Przeds. Geol. Sp. z o.o., Kielce;	Ujęcie wody podziemnej z utworów kredowych kat. "B" w miejscowości Radom, ul. Świerkowa, woj. kieleckie, dla Zarządu Zieleni Miejskiej	Belcarz Lidia, Lis Stanisław	1967
979	635375	Inw. 18883 Kat. 4332/246 CAG PIG, Warszawa; Kat. 5852 Urz. Marsz. Woj. Mazowieckiego, Warszawa; Kat. H/449 Przeds. Geol. Sp. z o.o., Kielce;	Ujęcie wody podziemnej z utworów kredowych kat. "B" w miejscowości Radom, woj. kieleckie dla Spółdzielni Pracy Chemiczno - Wytwórczej "Spoiwo"	Belcarz Lidia	1964
980	635244	Inw. 38485 Kat. 4332/310 CAG PIG, Warszawa;	Ujęcie wody podziemnej z utworów kredowych kat. "B" w miejscowości Radom, woj. kieleckie, pow. Radom, zlewnia Wisły dla Zakładów Jajczarsko - Drobiarskich	Belcarz L.	1968
981	636008	Inw. 18986 Kat. 4332/250 CAG PIG, Warszawa;	Ujęcie wody podziemnej z utworów kredowych kat. "C" w miejscowości Nowa Wola Gołębiwska, woj. kieleckie, pow. Radom dla potrzeb wsi	Taszek T.	1964
982	572699	Inw. 28149 Kat. 4332/277 CAG PIG, Warszawa; Kat. H/780 Przeds. Geol. Sp. z o.o., Kielce;	Ujęcie wody podziemnej z utworów kredowych kat. "C" w miejscowości Wacyń k/ Radomia, woj. kieleckie, pow. Radom dla Technikum Mechanizacji Rolnictwa	Taszek Teresa	1966
983	59335	Inw. 34669 Kat. 4332/389 CAG PIG, Warszawa; Kat. 6420 Urz. Marsz. Woj. Mazowieckiego, Warszawa; Kat. H/2663 Przeds. Geol. Sp. z o.o., Kielce;	Ujęcie wody podziemnej z utworów kredy górnej kat. "B" dla Ogrodów Działkowych Zakładów Metalowych im. Gen. Waltera "Predom - Łucznik" w miejscowości Radom, dz. Godów II, woj. radomskie, zlewnia Mlecznej	Fajks Tadeusz	1983
984	636548	Inw. 27004 Kat. 4332/367 CAG PIG, Warszawa; Kat. 6293 Urz. Marsz. Woj. Mazowieckiego, Warszawa;	Ujęcie wody podziemnej z utworów kredy górnej kat. "B" dla Ogródków Działkowych Urzędu Miejskiego w miejscowości Radom Idalin, woj. radomskie, zlewnia Radomki	Słowiak Gustaw	1979
985	60876	Inw. 35089 Kat. 4332/407 CAG PIG, Warszawa; Kat. 6517 Urz. Marsz. Woj. Mazowieckiego, Warszawa;	Ujęcie wody podziemnej z utworów kredy górnej kat. "B" dla Pracowniczego Ogrodu Działkowego w miejscowości Radom - Kozia Góra, woj. radomskie, zlewnia Radomki	Mielniczuk Wiesław	1984
986	636105	Inw. 8485 Kat. 4332/334 CAG PIG, Warszawa; Kat. 6127 Urz. Marsz. Woj. Mazowieckiego, Warszawa;	Ujęcie wody podziemnej z utworów kredy górnej kat. "B" dla Spółdzielni Pracy Garbarskiej "Zakowice" Radom w miejscowości Radom, ul. Główna 9 i Świerczewskiego 47, woj. kieleckie, zlewnia Mlecznej	Grzywacz Antoni	1971
987	60877	Inw. 35091 Kat. 4332/408 CAG PIG, Warszawa; Kat. 6357 Urz. Marsz. Woj. Mazowieckiego, Warszawa; Kat. H/2403 Przeds. Geol. Sp. z o.o., Kielce;	Ujęcie wody podziemnej z utworów kredy górnej kat. "B" dla Spółdzielni Pracy Wytwórczości Różnej "Nowator" w miejscowości Radom, ul. Młyńska 28, woj. radomskie, zlewnia Mlecznej	Belcarz-Rolewska Lidia	1981
988	59334	Inw. 34674 Kat. 4332/390 CAG PIG, Warszawa;	Ujęcie wody podziemnej z utworów kredy górnej kat. "B" w miejscowości Radom, zlewnia Radomki dla Radomskich Zakładów Przemysłu Skórzanego w Radomiu ul. Domagalskiego 7	Dębowski D.	1986
989	59443	Inw. 34719 Kat. 4332/399 CAG PIG, Warszawa;	Ujęcie wody podziemnej z utworów trzeciorzędowych i czwartorzędowych kat. "B" w miejscowości Radom, ul. Grenadierów 6, woj. radomskie, zlewnia Mlecznej dla Osiedla Mieszkaniowego "Ustronie" + Uzupełnienie	Wójcik G.	1982
990	636074	Inw. 29057 Kat. 4332/288 CAG PIG, Warszawa; Kat. 6105 Urz. Marsz. Woj. Mazowieckiego, Warszawa;	Ujęcie wody podziemnej z utworów trzeciorzędowych i górnokredowych kat. "B" w miejscowości Radom, ul. Młodzianowska nr 94, woj. kieleckie, pow. Radom dla Zakładów Przemysłu Skórzanego "Radoskór" ul. Dolna 7 + Uzupełnienie	Grzywacz Antoni	1964
991	901035	Inw. 18973 Kat. 4332/247 CAG PIG, Warszawa;	Ujęcie wód podziemnych z utworów górnokredowych kat. "B" w miejscowości Radom dla Radomskich Zakładów Fajansu i Ceramiki Technicznej w Radomiu przy ul. Słowackiego 100 + Aneks	Batoliak K.	1964

Lp.	Nr CBDG dokumentu	Numery archiwalne	Tytuł	Autor	Rok
992	68684	Inw. 19814 Kat. 4332/253 CAG PIG, Warszawa; Inw. 4842 CUG CAG PIG, Warszawa; Kat. 6129 Urz. Marsz. Woj. Mazowieckiego, Warszawa;	Ujęcie wód podziemnych z utworów górnokredowych dla Tuczarni Trzody Chlewnej w miejscowości Woźniki k/Radomia, woj. Kielce, zlewnia Mlecznej	Batolik Ksenia	1964
993	635329	Inw. 18650 Kat. 4332/237 CAG PIG, Warszawa; Kat. 5837 Urz. Marsz. Woj. Mazowieckiego, Warszawa;	Ujęcie wód podziemnych z utworów kredowych kat. "B" dla Browaru w miejscowości Radom przy ul. Dzierżyńskiego, woj. kieleckie, zlewnia Mlecznej	Gawęcki Zygmunt	1962
994	556049	Inw. 40760 Kat. 4332/315 CAG PIG, Warszawa; Kat. 1248/WA Przeds. Geol. Polgeol S.A., Warszawa; Kat. 6131 Urz. Marsz. Woj. Mazowieckiego, Warszawa;	Ujęcie wód podziemnych z utworów kredowych kat. "B" dla Radomskich Zakładów Materiałów Ogniotrwałych w miejscowości Radom, ul. 1905 roku, woj. kieleckie, zlewnia Wisły	Stypułkowska T., Szmidt U.	1968
995	901145	Inw. 40261 Kat. 4332/320 CAG PIG, Warszawa; Kat. 5883 Urz. Marsz. Woj. Mazowieckiego, Warszawa; Kat. H/3534 Przeds. Geol. Sp. z o.o., Kielce;	Ujęcie wód podziemnych z utworów kredowych kat. "B" dla Radomskiej Fabryki Farb i Lakierów w miejscowości Radom, woj. kieleckie, pow. Radom, zlewnia Mlecznej	Błach Barbara	1968
996	572031	Inw. 18678 Kat. 4332/241 CAG PIG, Warszawa; Kat. 6130 Urz. Marsz. Woj. Mazowieckiego, Warszawa; Kat. H/3193 Przeds. Geol. Sp. z o.o., Kielce;	Ujęcie wód podziemnych z utworów kredowych kat. "B" dla Radomskiej Wytwórni Papierosów w miejscowości Radom, woj. kieleckie, zlewnia Radomki	Skórski Władysław	1963
997	635545	Inw. 40671 Kat. 4332/316 CAG PIG, Warszawa;	Ujęcie wód podziemnych z utworów kredowych kat. "B" w miejscowości Krychnowice /Radomia, woj. kieleckie, pow. Radom, zlewnia Radomki dla Szpitala + Aneks	Batolik K.	1963
998	572180	Kat. 4332/268 CAG PIG, Warszawa; Kat. 5844 Urz. Marsz. Woj. Mazowieckiego, Warszawa; Kat. H/3421 Przeds. Geol. Sp. z o.o., Kielce;	Ujęcie wód podziemnych z utworów kredowych kat. "B" w miejscowości Radom, woj. kieleckie dla mieszkańców bloku MZBM w Radomiu przy ul. Dzierżyńskiego nr 154	Błach Barbara	1966
999	572030	Inw. 18716 Kat. 4332/242 CAG PIG, Warszawa; Kat. H/3192 Przeds. Geol. Sp. z o.o., Kielce;	Ujęcie wód podziemnych z utworów kredowych kat. "C" w rejonie Radomia, woj. kieleckie, pow. Radom, zlewnia Mlecznej dla Oczyszczalni Ścieków	Błach-Mizerska Barbara, Softysik Józef	1963
###	900858	Inw. 18858 Kat. 4332/244 CAG PIG, Warszawa;	Ujęcie wód podziemnych z utworów kredowych w rejonie Radomia, woj. kieleckie, pow. Radom, zlewnia Mlecznej dla Baraków Mieszkalnych	Kruczkowski J., Nicpoń W.	1962
###	119700	Inw. 2158/99 CAG PIG, Warszawa; Kat. 2456 Urz. Marsz. Woj. Mazowieckiego, Warszawa;	Uproszczona dokumentacja geologiczna w kat. C1 złoża piasków "Godów II" w miejsc. Radom, woj. mazowieckie	Radomska Halina	1999
###	381351	Inw. 1663/2001 CAG PIG, Warszawa;	Uproszczona dokumentacja geologiczna w kat. C1 złoża piasków "Jeżowa Wola" w miejsc. Radom	Masternak Z.	2001
###	77938	Inw. 1226/97 CAG PIG, Warszawa; Kat. 2230 Urz. Marsz. Woj. Mazowieckiego, Warszawa;	Uproszczona dokumentacja geologiczna w kat. C1 złoża piasków "Malczów-Nogaj" w Radomiu, gmina Radom, woj. radomskie	Radomska Halina	1997
###	74563	Inw. 1779/96 CAG PIG, Warszawa; Kat. 2199 Urz. Marsz. Woj. Mazowieckiego, Warszawa;	Uproszczona dokumentacja geologiczna w kat. C1 złoża piasków "Radom -Wielogóra" w miejscowość Radom ul. Chałasińskiego	Radomski Tadeusz	1995
###	376287	Inw. 1570/2000 CAG PIG, Warszawa;	Uproszczona dokumentacja geologiczna w kat. C1 złoża piasków "Radom-Witosa", gm. Radom, pow. radomski, woj. mazowieckie	Radomska Halina	2000



Lp.	Nr CBDG dokumentu	Numery archiwalne	Tytuł	Autor	Rok
###	80040	Inw. 767/98 CAG PIG, Warszawa; Kat. 2260 Urz. Marsz. Woj. Mazowieckiego, Warszawa;	Uproszczona dokumentacja geologiczna w kat. C1 złoża piasków "Radom-Wycecha" w miejsc. Radom, gm. Radom, woj. radomskie	Radomski Tadeusz	1998
###	392635	Inw. 2388/2001 CAG PIG, Warszawa;	Uproszczona dokumentacja geologiczna w kat. C1 złoża piasków "Wincentów II" w miejsc. Radom	Masternak Z.	2001
###	72585	Inw. 346/96 CAG PIG, Warszawa; Kat. 2155 Urz. Marsz. Woj. Mazowieckiego, Warszawa;	Uproszczona dokumentacja geologiczna w kat. C1 złoża piasków budowlanych "Malczów-Nogaj" w miejscowości Radom, woj. radomskie	Radomski Tadeusz	1994
###	68839	Inw. 1150/95 CAG PIG, Warszawa; Kat. 2134 Urz. Marsz. Woj. Mazowieckiego, Warszawa;	Uproszczona dokumentacja geologiczna złoża kruszywa naturalnego dla potrzeb budownictwa "Malczów-Zenonów", działka nr 60, wraz z projektem zagospodarowania piaskowni w Radomiu, gmina Radom, woj. radomskie	Cywicki Ryszard	1993
###	72624	Inw. 350/96 CAG PIG, Warszawa; Kat. 2137 Urz. Marsz. Woj. Mazowieckiego, Warszawa;	Uproszczona dokumentacja geologiczna złoża piasków budowlanych i drogowych "Godów", miejsc. Radom, woj. radomskie	Broclawik Wiesław	1993
###	962277	Inw. 4137/2010 CAG PIG, Warszawa;	Uproszczona dokumentacja geologiczno - inżynierska dla budowy stacji paliw "Shell" przy ul. Kieleckiej w Radomiu	Michalski G.W.	1996
###	524113	Inw. 4159/2010 CAG PIG, Warszawa;	Uproszczona dokumentacja geologiczno - inżynierska dla projektu budowlanego Supermarketu "Billa" w Radomiu	Mróz Wiesław	1995
###	962285	Inw. 4134/2010 CAG PIG, Warszawa;	Uproszczona dokumentacja geologiczno - inżynierska dla salonu samochodowego "Forda" u zbiegu ul. Orkana i Warszawskiej w Radomiu	Broclawik Wiesław	1995
###	962282	Inw. 4135/2010 CAG PIG, Warszawa;	Uproszczona dokumentacja geologiczno - inżynierska rozbudowy hali przemysłowej b. MPR-B dla potrzeb stacji serwisowej "Volvo" przy ul. Kieleckiej w Radomiu	Broclawik Wiesław	1995
###	962280	Inw. 4163/2010 CAG PIG, Warszawa;	Uproszczona dokumentacja geologiczno - inżynierska wraz z dokumentacją dla określenia warunków hydrogeologicznych pod projektowaną stacją paliw w Radomiu, ul. Warszawska, woj. radomskie	Baran Stanisław, Szczepanek Janusz	1995
###	656752	Inw. 914/2002 CAG PIG, Warszawa;	Uproszczona dokumentacja hydrogeologiczna zasobów eksploatacyjnych ujęcia wody podziemnej z utworów kredy górnej dla prywatnej posesji przy ul. Skrajnej w miejsc. Radom	Oleksik J.	2001
###	962292	Inw. 4132/2010 CAG PIG, Warszawa;	Uproszczona dokumentacja określająca warunki hydrogeologiczne i geologiczno - inżynierskie w związku z projektowaniem stacji paliw w Radomiu, ul. Wernera, Róg Mireckiego	Knyszyński Franciszek, Mikołajków Józef, Rossa Stefan	1997
###	1209990	Kat. 2223 Urz. Marsz. Woj. Mazowieckiego, Warszawa;	Uproszczony plan ruchu Zakładu Górniczego kopalni odkrywkowej kruszywa naturalnego „Malczów-Zenonów” (działka nr 60) na lata 1996-1998	Lenart K.	1996
###	1209999	Kat. 2251 Urz. Marsz. Woj. Mazowieckiego, Warszawa;	Uproszczony plan ruchu kopalni piasków "Lesiów-Wincentów" na lata 1997-2000	Wałecki Jan	1997
###	1210006	Kat. 2328 Urz. Marsz. Woj. Mazowieckiego, Warszawa;	Uproszczony plan ruchu kopalni „Lesiów-Wincentów” na lata 2001-2003	Wałecki Jan	2000
###	1212925	Kat. 2178 Urz. Marsz. Woj. Mazowieckiego, Warszawa;	Uproszczony projekt zagospodarowania złoża piaskowców budowlanych „Malczów-Nogaj”	Radomski Tadeusz	1995
###	976321	Inw. 1892/2011 CAG PIG, Warszawa;	Uproszczony projekt zagospodarowania złoża piasków "Malczów Nogaj" Radom, gm. Radom, woj. radomskie	Radomska Halina	1998
###	1210003	Kat. 2298 Urz. Marsz. Woj. Mazowieckiego, Warszawa;	Uproszczony projekt zagospodarowania złoża piasków "Malczów-Zenonów"	Radomska Halina	1998
###	1210001	Kat. 2274 Urz. Marsz. Woj. Mazowieckiego, Warszawa;	Uproszczony projekt zagospodarowania złoża piasków "Wielogóra-Wincentów"	Chomicka Grażyna	1998
###	1209998	Kat. 2245 Urz. Marsz. Woj. Mazowieckiego, Warszawa;	Uproszczony projekt zagospodarowania złoża piasków budowlanych i drogowych "Godów"	Belcarz-Rolewska Lidia	1997
###	1210000	Kat. 2313 Urz. Marsz. Woj. Mazowieckiego, Warszawa;	Uproszczony projekt zagospodarowania złoża piasków kwarcowych do produkcji cegły wapienno-piaskowej „Lesiów-Wincentów”	Wałecki Jan	1997
###	1209993	Kat. 2216 Urz. Marsz. Woj. Mazowieckiego, Warszawa;	Uproszczony projekt zagospodarowania złoża piasków „Radom-Wielogóra”	Radomski Tadeusz	1996

L.p.	Nr CBDG dokumentu	Numery archiwalne	Tytuł	Autor	Rok
###	530623	Kat. 1899/83 INW CAG PIG, Warszawa;	Uzupełniająca dokumentacja geotechniczna do dokumentacji technicznych badań podłoża gruntowego 403/TG/80 zad. 2, 57 dla budynków 39, 41 w Spółdzielczym Osiedlu Mieszkaniowym Michałów w Radomiu	Preis Marek, Zaremba Andrzej	1983
###	901082	Inw. 29610 Kat. 4332/302 CAG PIG, Warszawa;	Uzupełnienie do dokumentacji hydrogeologicznej ujęcia wód podziemnych z utworów górnokredowych w rejonie Radomia ul. Mireckiego nr 14	Gaik C.	1962
###	67621	Inw. 14749 CUG CAG PIG, Warszawa;	Uzupełnienie do opinii w sprawie zaopatrzenia w wodę miasta Radomia na tle obecnego zaawansowania badań hydrogeologicznych regionalnych	Głowacki Cezary	1984
###	523481	Inw. 4272/2010 CAG PIG, Warszawa; Kat. I/1629 Przeds. Geol. Sp. z o.o., Kielce;	Uzupełnienie dokumentacji geologiczno- inżynierskiej pod budowę osiedla mieszkalnego "Nad Potokiem" /bud. nr 31/ Radom ul. Daleka	Buczowska Dolores, Żebrowska Kazimiera	1977
###	386874	Inw. 5546 Kat. 4332/117 CAG PIG, Warszawa;	VI Sprawozdanie z prac zwiadowczo-rejestracyjnych nad występowaniem glin przydatnych dla przemysłu ceramiki budowlanej na obszarze woj. kieleckiego, ark. Radom	Klimczak E.	1953
###	79122	Inw. 2861/97 CAG PIG, Warszawa; Kat. 2459 Urz. Marsz. Woj. Mazowieckiego, Warszawa;	Weryfikacja złóż kopalin pospolitych występujących na obszarze województwa radomskiego	Osendowska Elżbieta	1995
###	962729	Inw. 4509/2010 CAG PIG, Warszawa;	Wstępna ocena stopnia zanieczyszczenia gruntów i wód podziemnych produktami ropopochodnymi i chemicznymi na terenie Radomskiej Centrali Materiałów Budowlanych i Chemicznych (Hurtownia paliw "MEBLO-OIL") ul. Chorzowska 12 w Radomiu	Rybka Andrzej, Szczepanek Janusz	1994
###	530490	Kat. 1758/81 INW CAG PIG, Warszawa;	Wstępna ocena warunków gruntowo-wodnych terenu projektowanego osiedla mieszkaniowego "Woźniki" - I przedsięwzięcie w Radomiu	Słupska Anna	1981
###	962994	Inw. Opr/tj/EII/116 CUG CAG PIG, Warszawa;	Wstępne opracowanie hydrogeologiczne złoża fosforytów Radom-Krogulcza	Śliwa Władysław	1960
###	963690	Inw. Opr/tj/EII/57 CUG CAG PIG, Warszawa;	Wstępne opracowanie hydrogeologiczne złóż fosforytów w rejonie Radom - Iłża	Kiełczewski L.	1959
###	636072	Inw. 24140 Kat. 4332/271 CAG PIG, Warszawa;	Wstępne orzeczenie hydrogeologiczne dla Radomskich Zakładów Materiałów Ogniotrwałych Radom ul. 1905r nr 21	Szymczyk W.	1958
###	963743	Inw. Opr/tj/EII/85 CUG CAG PIG, Warszawa;	Wstępne orzeczenie hydrogeologiczne dotyczące zbadania warunków wodnych na terenie parceli M.Z.M. Radom ul. Gdyńska 5	Horodyska Henryka	1953
###	951046	Kat. 2138/87 INW CAG PIG, Warszawa;	Wyniki badań sprawdzających stan gruntu w miejscach posadowienia stóp fundamentowych w hali uzdatniania wody w Kozienicach, Kozienice, ul. Kochanowskiego i Rodzinna, woj. radomskie	Zaremba Andrzej	1987
###	530475	Kat. 1734/81 INW CAG PIG, Warszawa;	Wyniki technicznych badań specjalistycznych podłoża gruntowego dla budynków nr 21, 22 /zadanie VI/ oraz pawilinu nr 37 /zadanie I/ osiedla mieszkaniowego Radom-Michałów, ul. Jedlińska, ul. Józefowska, ul. Brzustowska	Borowczyk Marian, Zaremba Andrzej	1981
###	523608	Inw. 4037/2010 CAG PIG, Warszawa;	Wyniki technicznych badań specjalistycznych podłoża gruntowego osiedla mieszkaniowego Radom - Woźniki	Borowczyk M.	1981
###	1209979	Kat. 2110 Urz. Marsz. Woj. Mazowieckiego, Warszawa;	Wyniki wierceń geologiczno poszukiwawczych surowców ceramicznych ceg. Zakowice - Załącznik do karty rejestracyjnej złoża	Nowakowska H.	1960
###	139066	Inw. 1886/2011 CAG PIG, Warszawa;	Wyniki wierceń geologiczno-poszukiwawczych surowców ceramicznych cegielni "Zakowice", woj. kieleckie	Trofic Kazimierz	1960
###	964025	Inw. Opr/tj/CII/5 CUG CAG PIG, Warszawa;	Złoże fosforytów Radom - Stosunki Hydrogeologiczne	Rutkowski Feliks	
###	60881	Inw. 35097 Kat. 4332/414 CAG PIG, Warszawa; Kat. 6355 Urz. Marsz. Woj. Mazowieckiego, Warszawa; Kat. H/2390 Przeds. Geol. Sp. z o.o., Kielce;	i SDokumentacja hydrogeologiczna w kat. "B" ujęcia wody podziemnej z utworów czwartorzędowych dla Przedsiębiorstwa Transportu i Sedycji Przemysłu Mięsnego, Radom-Halinów, woj. radomskie, zlewnia rzeki Mlecznej,	Lis Ewa	1980
###	82379	Inw. 24/93 Arch. CAG PIG, Warszawa	Atlas geologiczno-inżynierski Radomia	Jakubczyk Barbara, Żylińska Jadwiga	1992
<b>Wariant II</b>					
1	157766	Inw. 5078/2010 CAG PIG, Warszawa;	Aktualizacja inwentaryzacji surowców mineralnych oraz terenów pogórnich wraz z inwentaryzacją otworów wiertniczych gmin: Kowala, Skaryszew, Wolanów, część 2, inwentaryzacja otworów wiertniczych	Zapolski M.	1976

L.p.	Nr CBDG dokumentu	Numery archiwalne	Tytuł	Autor	Rok
2	157765	Inw. 5077/2010 CAG PIG, Warszawa;	Aktualizacja inwentaryzacji surowców mineralnych oraz terenów pogórnich wraz z inwentaryzacją otworów wiertniczych gmin: Kowala, Skaryszew, Wolanów, część 1	Janicka Janina, Laskowski Krzysztof, Marczewski Wojciech, Zapolski Wiesław	1976
3	215938	Inw. 200/2020 CAG PIG, Warszawa; Kat. 6428 Urz. Marsz. Woj. Mazowieckiego, Warszawa;	Aneks do dokumentacji hydrogeologicznej w kat. B ujęcia wód podziemnych z utworów kredy górnej na terenie Zakładu Przetwórstwa Spożywczego w Makowie k/ Radomia, gm. Skaryszew - otwór awaryjny nr IIa, woj. radomskie	Filas Teresa	1984
4	154686	Inw. 1924/2011 CAG PIG, Warszawa; Kat. 1901 Urz. Marsz. Woj. Mazowieckiego, Warszawa; Kat. Z/580 Przeds. Geol. Sp. z o.o., Kielce;	Aneks do projektu badań geologicznych dla udokumentowania w kat. C2 złoża glin zwałowych do produkcji kruszyw lekkich glinoporytu "Kotarvice" w miejsc. Parznice, grom. Kowala, pow. radomski, woj. kieleckie	Żurak Józef	1973
5	918849	Kat. 4323/6 CAG PIG, Warszawa;	Angaben uber die hydrogeologischen Verhältnisse in der Gegend von Wola Wocławowska und Sadków	nieokreślony	1940
6	860451	Inw. 3496/2003 CAG PIG, Warszawa; Kat. 2377 Urz. Marsz. Woj. Mazowieckiego, Warszawa;	Dodatek Nr 1 /rozliczeniowy/ do uproszczonej dokumentacji geologicznej złoża piasków budowlanych "Milejowice I" w kat C1 w miejsc. Milejowice..	Stanek Czesław	2003
7	917599	Inw. 3978/2005 CAG PIG, Warszawa; Kat. 2450 Urz. Marsz. Woj. Mazowieckiego, Warszawa;	Dodatek Nr 1 do dokumentacji geologicznej w kat. C1 złoża piasków "Milejowice" w miejsc. Milejowice.	Gad Antonina	2005
8	947383	Inw. 5920/2008 CAG PIG, Warszawa; Kat. 685/07 Urz. Marsz. Woj. Mazowieckiego, Warszawa;	Dodatek Nr 1 do dokumentacji geologicznej złoża piasków "Klwyty" w kat. C1 rozliczający wielkość wyeksploatowanych zasobów po zaniechaniu eksploatacji w miejsc. Klwyty Stare.	Fyda Ferdynand	2007
9	865062	Inw. 3754/2003 CAG PIG, Warszawa; Kat. 2379 Urz. Marsz. Woj. Mazowieckiego, Warszawa;	Dodatek Nr 1 do dokumentacji geologicznej złoża piasków "Sołtyków - Nogaj" w kat. C1 w miejsc. Sołtyków.	Radomska Halina	2003
10	901152	Inw. 3793/2004 CAG PIG, Warszawa; Kat. 2416 Urz. Marsz. Woj. Mazowieckiego, Warszawa;	Dodatek Nr 1 do uproszczonej dokumentacji geologicznej złoża piasków "Grabina I" w kat. C1 w miejsc. Wielogóra.	Radomska Halina	2004
11	917579	Inw. 3974/2005 CAG PIG, Warszawa; Kat. 2439 Urz. Marsz. Woj. Mazowieckiego, Warszawa;	Dodatek Nr 10 do dokumentacji geologicznej złoża piasków budowlanych "Malczów Zenonów" w kat. C1+B w miejsc. Sołtyków, Trabllice.	Radomska Halina	2005
12	915555	Inw. 881/2006 CAG PIG, Warszawa; Kat. 278/06 Urz. Marsz. Woj. Mazowieckiego, Warszawa;	Dodatek Nr 2 do dokumentacji geologicznej złoża piasków "Sołtyków-Nogaj" w kat. C1 w miejsc. Sołtyków.	Radomski T.	2006
13	995981	Inw. 4943/2012 CAG PIG, Warszawa; Kat. 590/12 Urz. Marsz. Woj. Mazowieckiego, Warszawa;	Dodatek Nr 3 do dokumentacji geologicznej złoża piasków "Sołtyków-Nogaj" w kat. C1 (rozliczający złożo) w miejsc. Sołtyków	Tokarczyk Jerzy	2012
14	378442	Inw. 169/2001 CAG PIG, Warszawa;	Dodatek nr 1 do dokumentacji geologicznej w kat. C1 złoża piasków budowlanych "Sołtyków IV" miejsc. Sołtyków, gm. Skaryszew, woj. mazowieckie	Broclawik Wiesław, Stanek Czesław	2000
15	945625	Inw. 4473/2008 CAG PIG, Warszawa; Kat. 437/08 Urz. Marsz. Woj. Mazowieckiego, Warszawa;	Dodatek nr 1 do dokumentacji geologicznej złoża piasków czwartorzędowych "Milejowice II" w kat. C1 w miejsc. Milejowice	Gad Antonina	2008

L.p.	Nr CBDG dokumentu	Numery archiwalne	Tytuł	Autor	Rok
16	1224008	Inw. 1626/2019 CAG PIG, Warszawa; Kat. 48/19 Urz. Marsz. Woj. Mazowieckiego, Warszawa;	Dodatek nr 1 do dokumentacji geologicznej złoża piasków "Dąbrowa Kozłowska 1" w kat. C1 (rozliczający zasoby złoża), miejsc. Dąbrowa Kozłowska, gm. Jastrzębia, pow. radomski, woj. mazowieckie	Tokarczyk Jerzy	2019
17	794008	Inw. 1382/2002 CAG PIG, Warszawa; Kat. 2355 Urz. Marsz. Woj. Mazowieckiego, Warszawa;	Dodatek nr 1 do dokumentacji geologicznej złoża piasków "Dąbrowa" w miejsc. Dąbrowa Kozłowska.	Broclawik Wiesław, Stanek Czesław	2002
18	979843	Inw. 4403/2011 CAG PIG, Warszawa; Kat. 193/11 Urz. Marsz. Woj. Mazowieckiego, Warszawa;	Dodatek nr 1 do dokumentacji geologicznej złoża piasków "Malczów - Zenonów I" rozliczający wielkość wyeksploatowanych zasobów po zakończeniu eksploatacji w kat. C1 w miejsc. Sołtyków	Stanek Czesław	2011
19	998821	Inw. 860/2013 CAG PIG, Warszawa; Kat. 64/13 Urz. Marsz. Woj. Mazowieckiego, Warszawa;	Dodatek nr 1 do dokumentacji geologicznej złoża piasków "Milejowice III" w kat. C1 w miejsc. Milejowice	Gad Antonina	2013
20	870295	Inw. 300/2004 CAG PIG, Warszawa; Kat. 2384 Urz. Marsz. Woj. Mazowieckiego, Warszawa;	Dodatek nr 1 do dokumentacji geologicznej złoża piasków "Sołtyków 5" w kat. C1	Radomska Halina	2003
21	947567	Inw. 6035/2008 CAG PIG, Warszawa; Kat. 836/08 Urz. Marsz. Woj. Mazowieckiego, Warszawa;	Dodatek nr 1 do dokumentacji geologicznej złoża piasków "Sołtyków 6" w kat. C1 w miejsc. Sołtyków	Radomski Tadeusz	2008
22	963460	Inw. 3202/2010 CAG PIG, Warszawa; Kat. 630/10 Urz. Marsz. Woj. Mazowieckiego, Warszawa;	Dodatek nr 1 do dokumentacji geologicznej złoża piasków "Sołtyków 7" w kat. C1 w miejsc. Sołtyków	Tokarczyk Jerzy	2009
23	918880	Inw. 1441/2006 CAG PIG, Warszawa; Kat. 463/06 Urz. Marsz. Woj. Mazowieckiego, Warszawa;	Dodatek nr 1 do dokumentacji geologicznej złoża piasków "Sołtyków I-A" w kat. C1 w miejsc. Sołtyków	Radomska H.	2006
24	918882	Inw. 1442/2006 CAG PIG, Warszawa; Kat. 462/06 Urz. Marsz. Woj. Mazowieckiego, Warszawa;	Dodatek nr 1 do dokumentacji geologicznej złoża piasków "Sołtyków III" w kat. C1 w miejsc. Sołtyków	Radomska H.	2006
25	1252224	Inw. 7457/2019 CAG PIG, Warszawa; Kat. 384/19 Urz. Marsz. Woj. Mazowieckiego, Warszawa;	Dodatek nr 1 do dokumentacji geologicznej złoża piasków "Tomaszów" w kat. C1, miejsc. Tomaszów, gm. Skaryszew, pow. radomski, woj. mazowieckie	Kucharski Wojciech	2019
26	997453	Inw. 5779/2012 CAG PIG, Warszawa; Kat. 622/12 Urz. Marsz. Woj. Mazowieckiego, Warszawa;	Dodatek nr 1 do dokumentacji geologicznej złoża piasków "Trablice" w kat. C1 w miejscowości Trablice, gm. Kowala, pow. radomski, woj. mazowieckie	Tokarczyk Jerzy	2012
27	1210209	Kat. 2412 Urz. Marsz. Woj. Mazowieckiego, Warszawa;	Dodatek nr 1 do uproszczonego projektu zagospodarowania złoża piasków „Sołtyków II”	Tokarczyk Jerzy	2004
28	793334	Inw. 941/2002 CAG PIG, Warszawa; Kat. 2361 Urz. Marsz. Woj. Mazowieckiego, Warszawa; Kat. 2365 Urz. Marsz. Woj. Mazowieckiego, Warszawa;	Dodatek nr 1 do uproszczonej dokumentacji geologicznej złoża piasków "Grabina" w kat. C1 w miejsc. Wielogóra.	Radomski Tadeusz	2002
29	949571	Inw. 1079/2009 CAG PIG, Warszawa; Kat. 653/09 Urz. Marsz. Woj. Mazowieckiego, Warszawa;	Dodatek nr 1 do uproszczonej dokumentacji geologicznej złoża piasków "Sołtyków II" w kat. C1, miejsc. Sołtyków, gm. Skaryszew, pow. radomski, woj. mazowieckie	Tokarczyk Jerzy	2009

L.p.	Nr CBDG dokumentu	Numery archiwalne	Tytuł	Autor	Rok
30	981798	Inw. 4904/2011 CAG PIG, Warszawa; Kat. 272/11 Urz. Marsz. Woj. Mazowieckiego, Warszawa;	Dodatek nr 1 rozliczeniowy do dokumentacji geologicznej złoża piasków "Sołtyków 8" w kat. C1 w miejscowości Sołtyków, gm. Skaryszew, pow. radomski, woj. mazowieckie	Kucharski Karol, Kucharski Wojciech	2011
31	916970	Inw. 3881/2005 CAG PIG, Warszawa; Kat. 83/15 Urz. Marsz. Woj. Mazowieckiego, Warszawa;	Dodatek nr 2 do dokumentacji geologicznej w kat. C1 złoża piasków budowlanych "Sołtyków IV" w miejsc. Sołtyków	Mróz Wiesław, Stanek Czesław	2005
32	1027348	Inw. 1390/2015 CAG PIG, Warszawa; Kat. 83/15 Urz. Marsz. Woj. Mazowieckiego, Warszawa;	Dodatek nr 2 do dokumentacji geologicznej złoża piasków "Milejowice III" w kat. C1, miejscowość Milejowice, gm. Zakrzew, pow. radomski, woj. mazowieckie	Gad Antonina	2015
33	937008	Inw. 4672/2007 CAG PIG, Warszawa; Kat. 623/07 Urz. Marsz. Woj. Mazowieckiego, Warszawa;	Dodatek nr 2 do dokumentacji geologicznej złoża piasków "Sołtyków 5" w kategorii C1 w miejscowości Sołtyków	Radomski T.	2007
34	992100	Inw. 3153/2012 CAG PIG, Warszawa; Kat. 455/12 Urz. Marsz. Woj. Mazowieckiego, Warszawa;	Dodatek nr 2 do dokumentacji geologicznej złoża piasków "Sołtyków 6" w kat. C1 w miejscowości Sołtyków, gm. Skaryszew, pow. radomski, woj. mazowieckie	Tokarczyk Jerzy	2012
35	977595	Inw. 915/2011 CAG PIG, Warszawa; Kat. 70/11 Urz. Marsz. Woj. Mazowieckiego, Warszawa;	Dodatek nr 2 do dokumentacji geologicznej złoża piasków czwartorzędowych "Milejowice II" w kat. C1 w miejscowości Milejowice, gm. Zakrzew, pow. radomski, woj. mazowieckie	Gad Antonina	2011
36	1093896	Inw. 369/2017 CAG PIG, Warszawa; Kat. 40/17 Urz. Marsz. Woj. Mazowieckiego, Warszawa;	Dodatek nr 3 do dokumentacji geologicznej rozliczający zasoby złoża piasków "Milejowice III" w kat. C1, miejscowość Milejowice, gm. Zakrzew, pow. radomski, woj. mazowieckie	Gad Antonina	2017
37	1017037	Inw. 2043/2014 CAG PIG, Warszawa; Kat. 670/14 Urz. Marsz. Woj. Mazowieckiego, Warszawa;	Dodatek nr 3 do dokumentacji geologicznej złoża piasków "Sołtyków 5" w kat. C1, miejscowość Sołtyków, gm. Skaryszew, pow. radomski, woj. mazowieckie	Radomski Tadeusz	2014
38	795146	Inw. 2254/2002 CAG PIG, Warszawa; Kat. 2354 Urz. Marsz. Woj. Mazowieckiego, Warszawa;	Dodatek nr 7 do dokumentacji geologicznej w kat. C1+B złoża piaskowców budowlanych "Malczów Zenonów" w miejsc. Sołtyków.	Wieczorek Elżbieta	2002
39	911700	Inw. 2665/2005 CAG PIG, Warszawa;	Dodatek nr 9 do dokumentacji geologicznej w kat. C1 + B złoża piasków budowlanych "MALCZÓW ZENONÓW" w miejsc. Sołtyków	Mróz W., Stanek Cz.	2005
40	81704	Inw. 2169 D Państw. Inst. Geol., Oddz. Świętokrzyski, Kielce; Inw. 368/92 CAG PIG, Warszawa; Kat. G/232 Przeds. Geol. Sp. z o.o., Kielce;	Dokumentacja badań geoelektrycznych dla opracowania Szczegółowej Mapy Geologicznej Polski w skali 1:50 000 arkusz Skaryszew /744/	Rabiej Władysław	1991
41	1225102	Inw. 1784/2019 CAG PIG, Warszawa; Kat. 53/19 Urz. Marsz. Woj. Mazowieckiego, Warszawa;	Dokumentacja geologiczna (inna) otworów wiertniczych wykonanych w celu wykorzystania ciepła Ziemi na działce o numerze ewidencyjnym 103/1 obręb 0009 Gębarzów położonych w miejscowości Gębarzów Kolonia, gm. Skaryszew, pow. radomski, woj. mazowieckie	Bigaj Zbigniew	2018
42	962356	Inw. 4261/2010 CAG PIG, Warszawa;	Dokumentacja geologiczna inna niż dokumentacja geologiczna złoża kopaliny, hydrogeologiczna i geologiczno-inżynierska, z wykonania lokalnego monitoringu wód podziemnych w rejonie składowiska odpadów w Skaryszewie, gm. Skaryszew, pow. radomski, woj. mazowieckie	Dulęba Wojciech, Kita Paweł	2004
43	1215982	Inw. 3543/2018 CAG PIG, Warszawa; Kat. 769/18 Urz. Marsz. Woj. Mazowieckiego, Warszawa;	Dokumentacja geologiczna otworu technicznego pod głęboki uziom anodowy w miejscowości Sołtyków, dz. 245/2, obręb 26, gm. Skaryszew, pow. radomski, woj. mazowieckie	Blimke Dariusz, Kozłowski Mikołaj, Pomianowska Halina, Rudzki Michał	2018



L.p.	Nr CBDG dokumentu	Numery archiwalne	Tytuł	Autor	Rok
44	1007138	Inw. 2782/2013 CAG PIG, Warszawa; Kat. 410/13 Urz. Marsz. Woj. Mazowieckiego, Warszawa;	Dokumentacja geologiczna otworów wiertniczych celem wykorzystania ciepła Ziemi dla potrzeb budynku mieszkalnego jednorodzinnego w miejsc. Rajec Szlachecki działka nr 323 gm. Jedlnia Letnisko pow. radomski, woj. mazowieckie	Rębiś Emilia	2013
45	1007137	Inw. 2781/2013 CAG PIG, Warszawa; Kat. 360/13 Urz. Marsz. Woj. Mazowieckiego, Warszawa;	Dokumentacja geologiczna otworów wiertniczych w celu wykorzystania ciepła Ziemi na działce nr 492/5 położonej w miejsc. Trablice, gm. Kowala, pow. radomski, woj. mazowieckie	Bigaj Zbigniew	2013
46	995570	Inw. 4689/2012 CAG PIG, Warszawa; Kat. 313/12 Urz. Marsz. Woj. Mazowieckiego, Warszawa;	Dokumentacja geologiczna otworów wiertniczych wykonanych celem wykorzystania ciepła Ziemi dla potrzeb budynku mieszkalnego Państwa Sońta w miejscowości Gębarzów, gm. Skaryszew	Rębiś Emilia	2012
47	941598	Inw. 1279/2008 CAG PIG, Warszawa; Kat. 108/08 Urz. Marsz. Woj. Mazowieckiego, Warszawa;	Dokumentacja geologiczna uproszczona złoża kruszywa naturalnego "Dąbrowa Kozłowska" w kat. C1 w miejsc. Dąbrowa Kozłowska, gm. Jastrzębia, pow. radomski, woj. mazowieckie	Gołubowski Piotr	2008
48	65619	Inw. 15771 CUG CAG PIG, Warszawa; Kat. 2074 Urz. Marsz. Woj. Mazowieckiego, Warszawa; Kat. Z/1245 Przeds. Geol. Sp. z o.o., Kielce;	Dokumentacja geologiczna w kat. C1+B złoża piasków budowlanych "Malczów -Zenonów". Miejscowość: Malczów- Zenonów, gmina: Skaryszew, województwo: Radom	Sokolińska Zofia	1984
49	123453	Inw. 10664 CUG CAG PIG, Warszawa; Kat. 1841 Urz. Marsz. Woj. Mazowieckiego, Warszawa; Kat. D.II/82 B Urz. Marsz. Woj. Świętokrzyskiego, Kielce; Kat. Z/596 Przeds. Geol. Sp. z o.o., Kielce;	Dokumentacja geologiczna w kat. C2 złoża glin zwałowych do produkcji kruszyw lekkich - glinoporytu "Kotarwice" w miejscowości Parznice, gm. Kowala, pow. Radom, woj. Kielce wraz z projektem badań w kat. C1 z rozpoznaniem jakości w kat. B	Dyjur Kazimierz, Żurak Józef	1973
50	996266	Inw. 5225/2012 CAG PIG, Warszawa; Kat. 330/12 Urz. Marsz. Woj. Mazowieckiego, Warszawa;	Dokumentacja geologiczna w związku z wykonywaniem prac geologicznych w celu wykorzystania ciepła Ziemi w miejsc. Kotarwice działka nr 190/4, gm. Kowala, pow. radomski, woj. mazowieckie	Kapel Piotr	2012
51	1120831	Inw. 3961/2017 CAG PIG, Warszawa; Kat. 208/17 Urz. Marsz. Woj. Mazowieckiego, Warszawa;	Dokumentacja geologiczna złoża kruszywa naturalnego "Dąbrowa Kozłowska II" w kat. C1 w miejsc. Dąbrowa Kozłowska, gm. Jastrzębia, pow. radomski, woj. mazowieckie	Szałanda Paweł	2017
52	984224	Inw. 6819/2011 CAG PIG, Warszawa; Kat. 447/11 Urz. Marsz. Woj. Mazowieckiego, Warszawa;	Dokumentacja geologiczna złoża piasków "Dąbrowa Kozłowska 1" w kat. C1 w miejscowości Dąbrowa Kozłowska	Radomski Tadeusz	2011
53	794057	Inw. 1395/2002 CAG PIG, Warszawa; Kat. 2364 Urz. Marsz. Woj. Mazowieckiego, Warszawa;	Dokumentacja geologiczna złoża piasków "Klwaty" w kat. C1 w miejsc. Klwaty Stare	Radomska Halina	2002
54	909158	Inw. 1930/2005 CAG PIG, Warszawa; Kat. 2420 Urz. Marsz. Woj. Mazowieckiego, Warszawa;	Dokumentacja geologiczna złoża piasków "Malczów - Zenonów I" w kat. C1 w miejsc. Sołtyków	Mróz Wiesław, Stanek Czesław	2004
55	971374	Inw. 5760/2010 CAG PIG, Warszawa; Kat. 350/10 Urz. Marsz. Woj. Mazowieckiego, Warszawa;	Dokumentacja geologiczna złoża piasków "Milejowice III" w kat. C1, miejsc. Milejowice, gm. Zakrzew, pow. radomski, woj. mazowieckie	Gad Antonina	2010
56	794720	Inw. 1953/2002 CAG PIG, Warszawa; Kat. 2366 Urz. Marsz. Woj. Mazowieckiego, Warszawa;	Dokumentacja geologiczna złoża piasków "Sołtyków - Nogaj" w kat. C1.	Wieczorek Elżbieta	2002

L.p.	Nr CBDG dokumentu	Numery archiwalne	Tytuł	Autor	Rok
57	857688	Inw. 3051/2003 CAG PIG, Warszawa; Kat. 2383 Urz. Marsz. Woj. Mazowieckiego, Warszawa;	Dokumentacja geologiczna złoża piasków "Sołtyków 5" w kat. C1 w miejsc. Sołtyków.	Radomska Halina	2003
58	920419	Inw. 1600/2006 CAG PIG, Warszawa; Kat. 523/06 Urz. Marsz. Woj. Mazowieckiego, Warszawa;	Dokumentacja geologiczna złoża piasków "Sołtyków 6" w kat. C1 w miejsc. Sołtyków.	Radomski T.	2006
59	924675	Inw. 106/2007 CAG PIG, Warszawa; Kat. 73/07 Urz. Marsz. Woj. Mazowieckiego, Warszawa;	Dokumentacja geologiczna złoża piasków "Sołtyków 7" w kat. C1 w miejsc. Sołtyków.	Radomski T.	2007
60	952376	Inw. 2619/2009 CAG PIG, Warszawa; Kat. 250/09 Urz. Marsz. Woj. Mazowieckiego, Warszawa;	Dokumentacja geologiczna złoża piasków "Sołtyków 8" w kat. C1 w miejsc. Sołtyków, gm. Skaryszew, pow. radomski, woj. mazowieckie	Kucharski Wojciech	2009
61	916973	Inw. 3957/2005 CAG PIG, Warszawa; Kat. 2438 Urz. Marsz. Woj. Mazowieckiego, Warszawa;	Dokumentacja geologiczna złoża piasków "Trablice" w kat. C1 w miejsc. Trablice.	Radomska Halina	2005
62	1051392	Inw. 2600/2016 CAG PIG, Warszawa; Kat. 164/16 Urz. Marsz. Woj. Mazowieckiego, Warszawa;	Dokumentacja geologiczna złoża piasków Malczów Zenonów 2 w kat. C1 w miejsc. Trablice, gm. Kowala, pow. radomski, woj. mazowieckie	Kłębek Łukasz, Wrzołka Katarzyna	2015
63	914682	Inw. 3331/2005 CAG PIG, Warszawa; Kat. 2446 Urz. Marsz. Woj. Mazowieckiego, Warszawa;	Dokumentacja geologiczna złoża piasków czwartorzędowych "Milejowice II" w kat. C1 w miejsc. Milejowice	Gad Antonina	2005
64	1030768	Inw. 1777/2015 CAG PIG, Warszawa; Kat. 111/15 Urz. Marsz. Woj. Mazowieckiego, Warszawa;	Dokumentacja geologiczna złoża piasków czwartorzędowych "Sołtyków 9" w kat. C1 w miejsc. Sołtyków, gm. Skaryszew, pow. radomski, woj. mazowieckie	Dulęba Wojciech, Tokarczyk Jerzy	2015
65	1058483	Inw. 5295/2016 CAG PIG, Warszawa; Kat. 333/16 Urz. Marsz. Woj. Mazowieckiego, Warszawa;	Dokumentacja geologiczna złoża piasków czwartorzędowych "Trablice II" w kat. C1 w miejsc. Trablice, gm. Kowala, pow. radomski, woj. mazowieckie	Dulęba Wojciech, Tokarczyk Jerzy	2016
66	1076578	Inw. 8206/2016 CAG PIG, Warszawa; Kat. 503/16 Urz. Marsz. Woj. Mazowieckiego, Warszawa;	Dokumentacja geologiczna złoża piasków czwartorzędowych Milejowice I w kat. C1 w miejsc. Milejowice, gm. Zakrzew, pow. radomski, woj. mazowieckie	Gad Antonina	2016
67	385336	Inw. 11783 Kat. 4332/217 CAG PIG, Warszawa; Inw. Dok/st/DVI/98 CUG CAG PIG, Warszawa; Kat. 1805 Urz. Marsz. Woj. Mazowieckiego, Warszawa;	Dokumentacja geologiczna złoża piasków kwarcowych do produkcji cegieł wapienno-piaskowych dla projektowanej cegielni "Lesiów", gromada Wincentów, powiat Skaryszew [Radom], woj. kieleckie	Krzyżanowski Mieczysław	1958
68	864087	Inw. Dok/st/DVI/116a CUG CAG PIG, Warszawa;	Dokumentacja geologiczna złoża piasków kwarcowych do produkcji cegły wapienno-piaskowej dla projektowanej cegielni "Lesiów" w miejsc. Wincentów, gromada Wólka Klwatecka, pow. Radom, woj. kieleckie	Krzyżanowski Mieczysław	1959
69	524110	Inw. 4162/2010 CAG PIG, Warszawa;	Dokumentacja geologiczna - inżynierska podłoża gruntowego obiekt: Cmentarz, miejscowość: Tomaszów, gmina: Skaryszew, woj. radomskie	Kapel Piotr, Oleksik Jacek	1995
70	1211737	Inw. 6718/2018 CAG PIG, Warszawa; Kat. 492/18 Urz. Marsz. Woj. Mazowieckiego, Warszawa;	Dokumentacja geologiczno-inżynierska dla ustalenia warunków geologiczno-inżynierskich w podłożu projektowanego budynku handlowo-usługowego na działce o nr ew. 422/2 przy ul. Kozienickiej w miejsc. Rajec Poduchowny, gm. Jedlnia-Letnisko, pow. radomski, woj. mazowieckie	Kasprzak Michał, Leszczyński Sebastian	2018
71	523993	Inw. 4291/2010 CAG PIG, Warszawa;	Dokumentacja geologiczno-inżynierska dla wysypiska śmieci w Skaryszewie, gm. Skaryszew, woj. radomskie	Kapel Piotr, Oleksik Jacek	1991

Lp.	Nr CBDG dokumentu	Numery archiwalne	Tytuł	Autor	Rok
72	961800	Inw. 4013/2010 CAG PIG, Warszawa;	Dokumentacja geotechniczna badań podłoża gruntowego do projektu technicznego budowy II kondygnacyjnego budynku mieszkalnego w Skaryszewie woj. radomskie	Napruszewski K.	1983
73	963056	Inw. 4609/2010 CAG PIG, Warszawa;	Dokumentacja hydrogeologiczna i geologiczno - inżynierska dla stacji paliw płynnych w miejscowości Kosów Mniejszy, pow. radomski, woj. mazowieckie	Kapel Piotr, Oleksik Jacek	2003
74	988457	Inw. 2170/2012 CAG PIG, Warszawa; Kat. 560/11 Urz. Marsz. Woj. Mazowieckiego, Warszawa;	Dokumentacja hydrogeologiczna określająca warunki hydrogeologiczne w związku z projektowaniem inwestycji mogącej zanieczyścić wody podziemne - stacja paliw płynnych, miejscowość Skaryszew dz. nr 255, 326, powiat radomski, województwo mazowieckie	Kapel Piotr, Lemanowicz Norbert, Spętany Tomasz	2010
75	970581	Inw. 7306/2010 CAG PIG, Warszawa; Kat. 581/10 Urz. Marsz. Woj. Mazowieckiego, Warszawa;	Dokumentacja hydrogeologiczna określająca warunki w związku z projektowaniem inwestycji mogącej zanieczyścić wody podziemne - stacja paliw płynnych w miejsc. Skaryszew ul. Słowackiego działka nr 1157	Kapel Piotr, Lemanowicz Norbert, Spętany Tomasz	2010
76	1299304	Inw. 4112/2020 CAG PIG, Warszawa;	Dokumentacja hydrogeologiczna sporządzona w celu określenia warunków hydrogeologicznych w związku z realizacją inwestycji pn.: „Budowa drogi ekspresowej S12 na odcinku węzeł Radom Południe (z węzłem) – Puławy (węzeł „Bronowice” na obwodnicy Puław)”, gm. Orońsko, Kowala, Skaryszew, Gózd, Tczów, Zwolen, Przyłęk, Policzna, Puławy; pow. szydlowiecki, radomski, zwoleński, puławski; woj. lubelskie, mazowieckie	Chudzicki Piotr, Lesiak Monika, Wnuk Mariusz	2019
77	55917	Inw. 14/91 CAG PIG, Warszawa; Kat. 6682 Urz. Marsz. Woj. Mazowieckiego, Warszawa;	Dokumentacja hydrogeologiczna ujęcia wody podziemnej z utworów czwartorzędowo-kredowych dla wsi Tomaszów, gmina Skaryszew, woj. radomskie	Słowiok Gustaw	1987
78	231533	Inw. 38731 Kat. 4332/440 CAG PIG, Warszawa; Kat. 6585 Urz. Marsz. Woj. Mazowieckiego, Warszawa;	Dokumentacja hydrogeologiczna ujęcia wody podziemnej z utworów kredowych - senonu kat. "B" dla wsi w miejscowości Kotarwice, gm. Kowala, woj. radomskie, zlewnia Radomki	Rogaliński Jan	1987
79	214412	Inw. 35096 Kat. 4332/413 CAG PIG, Warszawa; Kat. 6440 Urz. Marsz. Woj. Mazowieckiego, Warszawa;	Dokumentacja hydrogeologiczna ujęcia wody podziemnej z utworów kredowych kat. "B" dla Przedsiębiorstwa Polonijno-Zagranicznego "AMERAD" w miejscowości Kiedrzyń gm. Gózd, woj. radomskie, zlewnia rzeki Pacynki	Wieczorek Wiesław	1983
80	55986	Inw. 37834 Kat. 4332/435 CAG PIG, Warszawa; Kat. 6570 Urz. Marsz. Woj. Mazowieckiego, Warszawa;	Dokumentacja hydrogeologiczna ujęcia wody podziemnej z utworów kredowych w kat "B" dla Punktu Skupu Mleka w miejscowości Rajec Poduchowny, gm. Jedlnia Letnisko, woj. radomskie, zlewnia Radomki	Oleksik Jacek	1987
81	55910	Inw. 7/91 CAG PIG, Warszawa; Kat. 6658 Urz. Marsz. Woj. Mazowieckiego, Warszawa;	Dokumentacja hydrogeologiczna ujęcia wody podziemnej z utworów kredowych w kat. B dla wsi Wólka Twarogowa, gmina Skaryszew	Słowiok Gustaw	1987
82	938520	Inw. 5011/2007 CAG PIG, Warszawa; Kat. 6966 Urz. Marsz. Woj. Mazowieckiego, Warszawa;	Dokumentacja hydrogeologiczna ujęcia wody podziemnej z utworów kredy górnej dla Garbarni Skór Licowych w miejsc. Klwaty, gm. Jedlińsk stanowiąca aneks do regionalnej dokumentacji hydrogeologicznej zasobów wód podziemnych z utworów kredowych w zlewni Radomki i Modrzejowicy	Turkowski Antoni	1997
83	938781	Inw. 5661/2007 CAG PIG, Warszawa; Kat. 724/07 Urz. Marsz. Woj. Mazowieckiego, Warszawa;	Dokumentacja hydrogeologiczna ujęcia wody podziemnej z utworów kredy górnej dla zaopatrzenia w wodę deszczowni do podlewania sadu dla P. Romana Czwaro w miejscowości Kosów, gm. Kowala, pow. radomski, woj. mazowieckie, zlewnia Mlecznej	Stanek Czesław	2007
84	59386	Inw. 34682 Kat. 4332/393 CAG PIG, Warszawa; Kat. 6472 Urz. Marsz. Woj. Mazowieckiego, Warszawa;	Dokumentacja hydrogeologiczna ujęcia wody podziemnej z utworów kredy górnej kat. "B" dla Szkoły Podstawowej w miejscowości Chomętów, gm. Skaryszew, woj. radomskie, zlewnia Kobylanki	Taszek Teresa	1984
85	215186	Inw. 35115 Kat. 4332/416 CAG PIG, Warszawa; Kat. 6473 Urz. Marsz. Woj. Mazowieckiego, Warszawa;	Dokumentacja hydrogeologiczna ujęcia wody podziemnej z utworów kredy górnej kat. "B" dla Szkoły Podstawowej w miejscowości Odechów, gm. Skaryszew, woj. radomskie, zlewnia Kobylanki	Taszek Teresa	1984

L.p.	Nr CBDG dokumentu	Numery archiwalne	Tytuł	Autor	Rok
86	60097	Inw. 40032 Kat. 4332/442 CAG PIG, Warszawa; Kat. 6501 Urz. Marsz. Woj. Mazowieckiego, Warszawa;	Dokumentacja hydrogeologiczna ujęcia wody podziemnej z utworów kredy górnej kat. "B" dla Zlewni Mleka w miejscowości Janiszew, gm. Zakrzew, woj. radomskie, zlewnia Mlecznej	Oleksik Jacek	1985
87	68767	Inw. 19795 Kat. 4332/254 CAG PIG, Warszawa; Inw. 4962 CUG CAG PIG, Warszawa; Kat. 5839 Urz. Marsz. Woj. Mazowieckiego, Warszawa;	Dokumentacja hydrogeologiczna ujęcia wód podziemnych z utworów górnokredowych dla Tuczarni Trzody Chlewnej w miejscowości Milejowice, woj. kieleckie, pow. Radom, zlewnia Mlecznej	Kobyłecki Józef	1964
88	79682	Inw. 3626/97 CAG PIG, Warszawa; Kat. 6744 Urz. Marsz. Woj. Mazowieckiego, Warszawa;	Dokumentacja hydrogeologiczna ujęcia wód podziemnych z utworów kredowych dla wsi Wilczna, gm. Skaryszew, woj. radomskie	Wieczorek Wiesław	1992
89	1081213	Inw. 8856/2016 CAG PIG, Warszawa; Kat. 526/16 Urz. Marsz. Woj. Mazowieckiego, Warszawa;	Dokumentacja hydrogeologiczna ustalająca zasoby eksploatacyjne ujęcia wody podziemnej z utworów kredy górnej dla zaopatrzenia w wodę projektowanej stacji demontażu pojazdów wycofanych z eksploatacji w miejscowości Skaryszew (dz. nr ew. 251), gm. Skaryszew, pow. radomski, woj. mazowieckie	Stanek Czesław	2016
90	929848	Inw. 3800/2006 CAG PIG, Warszawa; Kat. 311/06 Urz. Marsz. Woj. Mazowieckiego, Warszawa;	Dokumentacja hydrogeologiczna ustalająca zasoby eksploatacyjne ujęcia wód podziemnych z utworów czwartorzędowych dla potrzeb gospodarstwa domowego w miejscowości Rajec Poduchowny	Oleksik Jacek	2006
91	71329	Inw. 1933/95 CAG PIG, Warszawa; Inw. 1934/95 CAG PIG, Warszawa;	Dokumentacja hydrogeologiczna w kat. B ujęcia wody podziemnej z utworów kredowych dla wodociągu lokalnego w miejsc. Huta Skaryszewska, gm. Skaryszew, woj. radomskie, zlewnia Modrzejowicy	Kapel Piotr	1992
92	55913	Inw. 10/91 CAG PIG, Warszawa; Kat. 6678 Urz. Marsz. Woj. Mazowieckiego, Warszawa;	Dokumentacja hydrogeologiczna w kat. B ujęcia wody podziemnej z utworów kredowych dla wodociągu wiejskiego - otwór 23 w Skaryszewie - Podolszyny, gmina Skaryszew	Poradowska Małgorzata	1988
93	55915	Inw. 12/91 CAG PIG, Warszawa; Kat. 6647 Urz. Marsz. Woj. Mazowieckiego, Warszawa;	Dokumentacja hydrogeologiczna w kat. B ujęcia wód podziemnych z utworów górnej kredy - otwór 24 Skaryszew-Wincentów, gmina Skaryszew	Poradowska Małgorzata	1988
94	55914	Inw. 11/91 CAG PIG, Warszawa; Kat. 6674 Urz. Marsz. Woj. Mazowieckiego, Warszawa;	Dokumentacja hydrogeologiczna w kat. B ujęcia wód podziemnych z utworów górnej kredy dla wodociągu wiejskiego - otwór 27 w Grabinie, gmina Skaryszew, woj. radomskie	Poradowska Małgorzata	1988
95	55912	Inw. 9/91 CAG PIG, Warszawa; Kat. 6675 Urz. Marsz. Woj. Mazowieckiego, Warszawa;	Dokumentacja hydrogeologiczna w kat. B ujęcia wód podziemnych z utworów kredy górnej otwór 25 w miejsc. Skaryszew-Gaj, gmina Skaryszew	Poradowska Małgorzata	1988
96	55911	Inw. 8/91 CAG PIG, Warszawa; Kat. 6648 Urz. Marsz. Woj. Mazowieckiego, Warszawa;	Dokumentacja hydrogeologiczna w kat. B ujęcia wód podziemnych z utworów kredy górnej w Kobylanach - otwór 26, gmina Skaryszew	Poradowska Małgorzata	1988
97	820985	Inw. 2431/2003 CAG PIG, Warszawa; Kat. 7067 Urz. Marsz. Woj. Mazowieckiego, Warszawa;	Dokumentacja hydrogeologiczna zasobów eksploatacyjnych ujęcia wody podziemnej z utworów kredowych dla Zakładu Garbarskiego w miejsc. Klwaty 27	Wieczorek Elżbieta	2003
98	940379	Inw. 537/2008 CAG PIG, Warszawa; Kat. 656/07 Urz. Marsz. Woj. Mazowieckiego, Warszawa;	Dokumentacja hydrogeologiczna zasobów eksploatacyjnych ujęcia wód podziemnych z utworów czwartorzędowych dla potrzeb sanitarnych pracowników kopalni piasku w miejsc. Sołtyków.	Wieczorek Wiesław	2007
99	947807	Inw. 6181/2008 CAG PIG, Warszawa; Kat. 520/08 Urz. Marsz. Woj. Mazowieckiego, Warszawa;	Dokumentacja hydrogeologiczna zasobów eksploatacyjnych ujęcia wód podziemnych z utworów górnokredowych dla gospodarstwa sadowniczego w miejscowości Kolonia Cerekiew - dz. nr 40/2, gmina Zakrzew, pow. radomski, woj. mazowieckie	Koziół Janina	2008

L.p.	Nr CBDG dokumentu	Numery archiwalne	Tytuł	Autor	Rok
100	80447	Inw. 1630/98 CAG PIG, Warszawa; Kat. 6986 Urz. Marsz. Woj. Mazowieckiego, Warszawa;	Dokumentacja hydrogeologiczna zasobów eksploatacyjnych ujęcia wód podziemnych z utworów kredowych dla wodociągu wiejskiego w miejsc. Odechów, gm. Skaryszew, woj. radomskie	Wieczorek Wiesław	1998
101	929995	Inw. 3732/2006 CAG PIG, Warszawa; Kat. 7224 Urz. Marsz. Woj. Mazowieckiego, Warszawa;	Dokumentacja hydrogeologiczna zasobów ujęcia wody podziemnej z utworów trzeciorzędowych w miejscowości Milejowice	Kapel Piotr	2005
102	962322	Inw. 4138/2010 CAG PIG, Warszawa;	Dokumentacja określająca warunki hydrogeologiczne i geologiczno - inżynierskie rejonu projektowanej stacji paliw w Makowcu, gmina: Skaryszew, woj. radomskie	Stanek Czesław	1996
103	1244550	Kat. 93/08 Urz. Marsz. Woj. Mazowieckiego, Warszawa;	Dokumentacja powykonawcza uziomu anodowego w m. Skaryszew, gm. Skaryszew	Rogowski Roman, Rudzki Michał	2007
104	523580	Inw. 4466/2010 CAG PIG, Warszawa;	Dokumentacja technicznych Badań Podłoża Gruntowego pod budowę stacji i sieci wodociągowej w Skaryszewie	Buczowska D., Siejka R.	1981
105	523782	Inw. 4092/2010 CAG PIG, Warszawa;	Dokumentacja technicznych badań podłoża gruntowego dla potrzeb budowy kontenerowych oczyszczalni ścieków w Skaryszewie, woj. radomskie	Lasak Joanna	1989
106	962459	Inw. 4219/2010 CAG PIG, Warszawa;	Dokumentacja technicznych badań podłoża gruntowego pod projektowany cmentarz w miejscowości: Kończyce, gmina: Kowala, woj. radomskie	Oleksik Piotr, Oleksik Jacek	1994
107	301376	Inw. 3546 Państw. Inst. Geol., Oddz. Świętokrzyski, Kielce; Inw. 54378 CAG PIG, Warszawa;	Karta otworu: LUDWINÓW-OTW. 51	Uberna Janusz	1954
108	301231	Inw. 9438 CAG PIG, Warszawa;	Karta otworu: MAKÓW		
109	301230	Inw. 924 CAG PIG, Warszawa;	Karta otworu: MAKÓW-GORZELNIA		
110	301494	Inw. 535 CAG PIG, Warszawa;	Karta otworu: RAJEC PODUCHOWNY		
111	1250346	Kat. 2276 Urz. Marsz. Woj. Mazowieckiego, Warszawa;	Operat ewidencyjny zasobów złoża piasków budowlanych „Grabina” wg stanu na 31.12.2000 r. w miejsc. Wielogóra, gm. Jedlińsk, woj. radomskie	Radomski Tadeusz	2001
112	148173	Inw. 1907/2011 CAG PIG, Warszawa; Kat. 1817 Urz. Marsz. Woj. Mazowieckiego, Warszawa;	Opinia geologiczna o możliwości wykorzystania piasków budowlanych w miejsc. Skaryszew, pow. radomski, woj. kieleckie	Prędotą Zygmunt	1969
113	940614	Inw. 1351 Państw. Inst. Geol., Oddz. Świętokrzyski, Kielce;	Opinia hydrogeologiczna w sprawie lokalizacji stacji CPN w Milejowicach gm. Zakrzew.	Prażak J.	1991
114	893648	Inw. 4772 Kat. 4332/78 CAG PIG, Warszawa;	Orzeczenie w sprawie oznaczenia poziomu stratygraficznego i głębokości spągu cenomanu środkowego w wierceniu Kosów k/Radomia	Požaryski W.	1953
115	1210201	Kat. 2257 Urz. Marsz. Woj. Mazowieckiego, Warszawa;	Plan ruchu kopalni piasków "Sołtyków I" na lata 1997-2000 (forma uproszczona)	Lenart K.	1997
116	215020	Kat. 1755 Urz. Woj. Wydz. Ochr. Środ., Radom;	Program badań hydrogeologicznych ujęcia wody z utworów czwartorzędowych dla Szkoły Podstawowej w dla Szkoły Podstawowej w miejscowości Dzierzkówki, gmina Skaryszew	Taszek B.	1984
117	1245218	Kat. 706/08 Urz. Marsz. Woj. Mazowieckiego, Warszawa;	Projekt zagospodarowania złoża piasków "SOŁTYKÓW 5" w miejsc. Sołtyków, gm. Skaryszew	Radomski Tadeusz	2007
118	1245219	Kat. 827/09 Urz. Marsz. Woj. Mazowieckiego, Warszawa;	Projekt zagospodarowania złoża piasków "SOŁTYKÓW 6" miejsc. Sołtyków, gm. Skaryszew, pow. radomski, woj. mazowieckie	Radomski Tadeusz	2009
119	1245220	Kat. 619/07 Urz. Marsz. Woj. Mazowieckiego, Warszawa;	Projekt zagospodarowania złoża piasków "SOŁTYKÓW 6", gm. Skaryszew	Radomski Tadeusz	2007
120	1245221	Kat. 359/07 Urz. Marsz. Woj. Mazowieckiego, Warszawa;	Projekt zagospodarowania złoża piasków "SOŁTYKÓW 7", gm. Skaryszew	Radomski Tadeusz	2007
121	1245222	Kat. 761/06 Urz. Marsz. Woj. Mazowieckiego, Warszawa;	Projekt zagospodarowania złoża piasków "SOŁTYKÓW-NOGAJ", gm. Skaryszew	Radomski Tadeusz	2006



L.p.	Nr CBDG dokumentu	Numery archiwalne	Tytuł	Autor	Rok
122	1245223	Kat. 665/11 Urz. Marsz. Woj. Mazowieckiego, Warszawa;	Projekt zagospodarowania złoża piasków "TRABLICE" w granicach obszaru górniczego "Trabllice A", gm. Kowala, pow. radomski	Radomski Tadeusz	2011
123	1245224	Kat. 778/06 Urz. Marsz. Woj. Mazowieckiego, Warszawa;	Projekt zagospodarowania złoża piasków "TRABLICE", gm. Kowala	Radomska Halina, Radomski Tadeusz	2006
124	1210207	Kat. 2382 Urz. Marsz. Woj. Mazowieckiego, Warszawa;	Projekt zagospodarowania złoża piasków „Sołtyków 5”	Radomska Halina	2003
125	74621	Inw. 1818/96 CAG PIG, Warszawa; Kat. 6891 Urz. Marsz. Woj. Mazowieckiego, Warszawa;	Sprawozdanie z prac hydrogeologicznych ujęcia wody podziemnej z utworów kredowych dla Przedsiębiorstwa "Lumar" s. c. w miejscowości Milejowice 69, gmina Zakrzew, woj. radomskie	Kapel Piotr, Szczepanowski Radosław	1993
126	523054	Inw. 4073/2010 CAG PIG, Warszawa;	Sprawozdanie z prac i geologicznych badań laboratoryjnych wykonanych w rejonie Cegielni Firlej w Kłwątka Szlachecka, pow. Radom, woj. Kielce	Piątkiewicz Andrzej	1971
127	573000	Inw. 1404 Kat. 4332/321 CAG PIG, Warszawa; Kat. 6091 Urz. Marsz. Woj. Mazowieckiego, Warszawa; Kat. H/1284 Przeds. Geol. Sp. z o.o., Kielce;	Ujęcie wody podziemnej z utworów kredowych kat."B" dla Bazy PZDL w miejscowości Mazowszany, woj. kieleckie, pow. Radom, zlewnia Iłżanki	Taszek Teresa	1970
128	636382	Inw. 27007 Kat. 4332/371 CAG PIG, Warszawa; Kat. 6237 Urz. Marsz. Woj. Mazowieckiego, Warszawa;	Ujęcie wody podziemnej z utworów górnej kredy - kampanu górnego kat. "B" dla wodociągu komunalnego w miejscowości Skaryszew, woj. radomskie zlewnia Kobylanki	Tośta Iwona	1976
129	572703	Inw. 28148 Kat. 4332/276 CAG PIG, Warszawa; Kat. H/788 Przeds. Geol. Sp. z o.o., Kielce;	Ujęcie wody podziemnej z utworów górno - kredowych kat. "C" w miejscowości Rajec Poduchowny, woj. kieleckie, pow. Radom dla ZM - Rajec Poduchowny	Taszek Teresa	1966
130	59383	Inw. 34688 Kat. 4332/397 CAG PIG, Warszawa; Kat. 6464 Urz. Marsz. Woj. Mazowieckiego, Warszawa;	Ujęcie wody podziemnej z utworów kredowych /senon/ kat. "B" dla Punktu Skupu Mleka w miejscowości Modrzejowice, woj. radomskie, gm. Skaryszew, zlewnia Iłżanki	Oleksik Jacek	1985
131	636526	Inw. 27035 Kat. 4332/374 CAG PIG, Warszawa; Kat. 6288 Urz. Marsz. Woj. Mazowieckiego, Warszawa;	Ujęcie wody podziemnej z utworów kredowych i czwartorzędowych kat. "B" dla Spółdzielni Kótek Rolniczych w miejscowości Cerekiew, woj. Radom, zlewnia Mlecznej	Kos Kazimierz	1977
132	635975	Inw. 17746 Kat. 4332/354 CAG PIG, Warszawa; Kat. 6061 Urz. Marsz. Woj. Mazowieckiego, Warszawa;	Ujęcie wody podziemnej z utworów kredowych kat. "B" dla Lecznicy Zwierząt i Agronomówki w miejscowości Skaryszew, woj. kieleckie, pow. Radom, zlewnia Iłżanki	Słowiok Gustaw	1974
133	62523	Inw. 35094 Kat. 4332/411 CAG PIG, Warszawa; Kat. 6447 Urz. Marsz. Woj. Mazowieckiego, Warszawa; Kat. H/2742 Przeds. Geol. Sp. z o.o., Kielce;	Ujęcie wody podziemnej z utworów kredowych kat. "B" dla Ośrodka Półkolonijnego Zakładów Metalowych im. Gen. Waltera w Radomiu ul. 1905 Roku w miejscowości Rajec Poduchowny, woj. radomskie, zlewnia Pacynki	Lis Ewa	1985
134	572847	Inw. 36492 Kat. 4332/301 CAG PIG, Warszawa; Kat. 6082 Urz. Marsz. Woj. Mazowieckiego, Warszawa; Kat. H/1003 Przeds. Geol. Sp. z o.o., Kielce;	Ujęcie wody podziemnej z utworów kredowych kat. "B" w miejscowości Skaryszew ul. 800 - lecia, woj. kieleckie, pow. Radom dla Gospody GS i Rolniczego Domu Towarowego	Tośta Iwona	1967
135	635525	Inw. 22030 Kat. 4332/257 CAG PIG, Warszawa; Kat. 10716/LU Przeds. Geol. Polgeol S.A., Warszawa; Kat. 5895 Urz. Marsz. Woj. Mazowieckiego, Warszawa;	Ujęcie wody podziemnej z utworów kredowych kat. "B" w miejscowości Skaryszew, woj. kieleckie, pow. Radom dla Filii P.O.M.	Dziwota Jan	1965

L.p.	Nr CBDG dokumentu	Numery archiwalne	Tytuł	Autor	Rok
136	573401	Inw. 13011 Kat. 4332/339 CAG PIG, Warszawa; Kat. 5882 Urz. Marsz. Woj. Mazowieckiego, Warszawa; Kat. H/1579 Przeds. Geol. Sp. z o.o., Kielce;	Ujęcie wody podziemnej z utworów kredowych kat. "C" w tym kat. "B" dla i na terenie Gospodarstwa Pomocniczego przy Szpitalu dla Nerwowo i Psychicznie Chorych w miejscowości Kosów, woj. kieleckie, pow. Radom, zlewnia Mlecznej	Fajks Tadeusz, Tośta Iwona	1972
137	59199	Inw. 36123 Kat. 4332/420 CAG PIG, Warszawa; Kat. 6540 Urz. Marsz. Woj. Mazowieckiego, Warszawa;	Ujęcie wody podziemnej z utworów kredy górnej /santonu/ kat. "B" dla WZIR - wodociąg wiejski w miejscowości Gębarzów, woj. radomskie, gm. Skaryszew, zlewnia Kobylanki	Gaik Czesław, Grabowski Krzysztof	1986
138	59382	Inw. 34689 Kat. 4332/398 CAG PIG, Warszawa; Kat. 6512 Urz. Marsz. Woj. Mazowieckiego, Warszawa;	Ujęcie wody podziemnej z utworów kredy górnej kat. "B" dla Wojewódzkiej Spółdzielni Ogrodniczej w Radomiu, ul. Wrocławska 9 w miejscowości Milejowice k/Radomia, woj. radomskie, gm. Zakrzew, zlewnia Radomki + Uzupelnienie	Filas T., Łomiński S.	1984
139	572861	Inw. 39665 Kat. 4332/312 CAG PIG, Warszawa; Kat. 6002 Urz. Marsz. Woj. Mazowieckiego, Warszawa; Kat. H/1028 Przeds. Geol. Sp. z o.o., Kielce;	Ujęcie wód podziemnych z utworów górnokredowych kat. "B" dla Rejonowego Przedsiębiorstwa Melioracji Wodnych w miejscowości Rajec Poduchowny, woj. kieleckie, pow. Radom, zlewnia Pacynki	Taszek Bogumił	1968
140	572855	Inw. 38067 Kat. 4332/307 CAG PIG, Warszawa; Kat. 6053 Urz. Marsz. Woj. Mazowieckiego, Warszawa; Kat. H/1020 Przeds. Geol. Sp. z o.o., Kielce;	Ujęcie wód podziemnych z utworów kredowych w kat. "B" dla Przetwórni Owocowo-Warzywnej w miejscowości Maków, woj. kieleckie, pow. radomski, zlewnia Wisły	Belcarz Lidia, Lis Stanisław	1968
141	122284	Inw. 3290/99 CAG PIG, Warszawa;	Uproszczona dokumentacja geologiczna w kat. C1 złoża czwartorzędowych piasków budowlanych "Milejowice I" w miejsc. Milejowice, gm. Zakrzew, woj. mazowieckie	Stanek Czesław	1999
142	258390	Inw. 1498/2000 CAG PIG, Warszawa;	Uproszczona dokumentacja geologiczna w kat. C1 złoża czwartorzędowych piasków budowlanych "Sołtyków IV", gm. Skaryszew, woj. mazowieckie	Broclawik Wiesław, Stanek Czesław	2000
143	79285	Inw. 3074/97 CAG PIG, Warszawa; Kat. 2246 Urz. Marsz. Woj. Mazowieckiego, Warszawa;	Uproszczona dokumentacja geologiczna w kat. C1 złoża czwartorzędowych piasków budowlanych i drogowych "Dąbrowa" w miejsc. Dąbrowa Kozłowska, gm. Jastrzębia, woj. radomskie	Stanek Czesław	1997
144	393511	Inw. 105/2002 CAG PIG, Warszawa;	Uproszczona dokumentacja geologiczna w kat. C1 złoża piasków "Grabina I" w miejsc. Wielogóra	Radomski T.	2001
145	115930	Inw. 1998/98 CAG PIG, Warszawa; Kat. 2316 Urz. Marsz. Woj. Mazowieckiego, Warszawa;	Uproszczona dokumentacja geologiczna w kat. C1 złoża piasków "Grabina" w miejsc. Wielogóra, gm. Jedlińsk, woj. radomskie	Radomski Tadeusz	1998
146	116866	Inw. 3511/98 CAG PIG, Warszawa; Kat. 2295 Urz. Marsz. Woj. Mazowieckiego, Warszawa;	Uproszczona dokumentacja geologiczna w kat. C1 złoża piasków "Milejowice" w miejsc. Milejowice, gm. Zakrzew, woj. radomskie	Gad Antonina	1998
147	74561	Inw. 1777/96 CAG PIG, Warszawa; Kat. 2205 Urz. Marsz. Woj. Mazowieckiego, Warszawa;	Uproszczona dokumentacja geologiczna w kat. C1 złoża piasków "Sołtyków I", miejscowość Sołtyków, gm. Skaryszew, woj. radomskie	Radomska Halina	1996
148	80292	Inw. 1281/98 CAG PIG, Warszawa; Kat. 2264 Urz. Marsz. Woj. Mazowieckiego, Warszawa;	Uproszczona dokumentacja geologiczna w kat. C1 złoża piasków "Sołtyków I-A", miejsc. Sołtyków, gm. Skaryszew, woj. radomskie	Radomska Halina	1998
149	77860	Inw. 1161/97 CAG PIG, Warszawa; Kat. 2236 Urz. Marsz. Woj. Mazowieckiego, Warszawa;	Uproszczona dokumentacja geologiczna w kat. C1 złoża piasków "Sołtyków II", miejsc. Sołtyków, gm. Skaryszew, woj. radomskie	Radomska Halina	1997

Lp.	Nr CBDG dokumentu	Numery archiwalne	Tytuł	Autor	Rok
150	80293	Inw. 1282/98 CAG PIG, Warszawa; Kat. 2263 Urz. Marsz. Woj. Mazowieckiego, Warszawa;	Uproszczona dokumentacja geologiczna w kat. C1 złoża piasków "Sołtyków III", miejsc. Sołtyków, gm. Skaryszew, woj. radomsko	Radomska Halina	1998
151	78824	Inw. 2567/97 CAG PIG, Warszawa; Kat. 6973 Urz. Marsz. Woj. Mazowieckiego, Warszawa;	Uproszczona dokumentacja hydrogeologiczna ujęcia wód podziemnych z utworów czwartorzędowych dla Zakładu Wykańczania Skór w miejscowości Kosów Wielki, gm. Kowala, woj. radomskie	Kapel Piotr	1997
152	122222	Inw. 3222/99 CAG PIG, Warszawa;	Uproszczona dokumentacja hydrogeologiczna zasobów eksploatacyjnych ujęcia wód podziemnych z utworów kredy górnej dla Zakładu Odlewniczego w miejsc. Skaryszew, gm. Skaryszew, pow. radomski, woj. mazowieckie	Wieczorek Elżbieta	1999
153	962912	Inw. 4613/2010 CAG PIG, Warszawa;	Uproszczona dokumentacja geologiczno - inżynierska do projektu budowlanego podciśnieniowej kanalizacji sanitarnej w Milejowicach, gm. Zakrzew, woj. radomskie	Kłys Andrzej	1997
154	1210147	Kat. 2284 Urz. Marsz. Woj. Mazowieckiego, Warszawa;	Uproszczony projekt zagospodarowania złoża piasków "Grabina"	Radomski Tadeusz	1998
155	1210204	Kat. 2303 Urz. Marsz. Woj. Mazowieckiego, Warszawa;	Uproszczony projekt zagospodarowania złoża piasków "Sołtyków I - A"	Radomska Halina	1999
156	1210203	Kat. 2300 Urz. Marsz. Woj. Mazowieckiego, Warszawa;	Uproszczony projekt zagospodarowania złoża piasków "Sołtyków II"	Radomska Halina	1999
157	1210205	Kat. 2304 Urz. Marsz. Woj. Mazowieckiego, Warszawa;	Uproszczony projekt zagospodarowania złoża piasków "Sołtyków III"	Radomska Halina	1999
158	1210200	Kat. 2217 Urz. Marsz. Woj. Mazowieckiego, Warszawa;	Uproszczony projekt zagospodarowania złoża piasków „Sołtyków I”	Radomska Halina	1996
159	635692	Inw. 23444 Kat. 4332/266 CAG PIG, Warszawa;	Wstępne orzeczenie hydrogeologiczne w sprawie zaopatrzenia Tuczarni w Milejowicach w wodę	Zielonka D.	1954
160	874118	Inw. 7734 Kat. 4332/169 CAG PIG, Warszawa;	Wyniki badań Nazwa prób: fosforyty z miejscowości Kosów	Szumlasowa E.	1954
<b>Wariant III</b>					
1	656745	Inw. 903/2002 CAG PIG, Warszawa; Kat. 7030 Urz. Marsz. Woj. Mazowieckiego, Warszawa;	Aneks Nr 1 do dokumentacji hydrogeologicznej w kat. B ujęcia wód podziemnych z utworów kredowych dla wodociągu wiejskiego w miejsc. Zakrzew.	Wieczorek Wiesław	2001
2	819221	Inw. 14378b CUG CAG PIG, Warszawa;	Aneks do "Projektu geologicznych badań poszukiwawczych złóż węgla brunatnego w rejonie Ursynów-Mąkosy-Owadów i złoża" Głowaczów, woj. radomskie	Marzec Michał	1985
3	961594	Inw. 1892/2010 CAG PIG, Warszawa;	Aneks do dokumentacji Geologiczno- inżynierskiej pod most na rzece Mlecznej w miejscowości Owadów, powiat Radom, województwo Kielce	Balcerz Jerzy	1971
4	134133	Inw. 709/2000 CAG PIG, Warszawa;	Aneks do dokumentacji hydrogeologicznej ujęcia wód podziemnych z utworów czwartorzędowo-kredowych na posesji nr 29, w miejsc. Kolonia Wawrzyszów, gm. Wolanów, pow. radomski, woj. mazowieckie	Ciżyński Julian	2000
5	72654	Inw. 367/96 CAG PIG, Warszawa; Kat. 6857 Urz. Marsz. Woj. Mazowieckiego, Warszawa;	Aneks do dokumentacji hydrogeologicznej w kat. "B" ujęcia wód podziemnych z utworów kredowych dla wodociągu grupowego "Wsola" (studnia nr 2 awaryjna) w miejsc. Wsola, gm. Jedlińsk, woj. radomskie	Wieczorek Wiesław	1994
6	871071	Inw. 19379 Kat. 4232/192 CAG PIG, Warszawa; Kat. 5847 Urz. Marsz. Woj. Mazowieckiego, Warszawa;	Aneks do dokumentacji hydrogeologicznej w kat. B ujęcia wody podziemnej z utworów kredowych dla mieszkańców w miejscowości Jastrzębia, woj. Radom, zlewnia rzeki Radomki	Detka H., Zasada H.	1975
7	871083	Inw. 15013 Kat. 4232/182 CAG PIG, Warszawa; Kat. 5805 Urz. Marsz. Woj. Mazowieckiego, Warszawa;	Aneks do dokumentacji hydrogeologicznej w kat. B ujęcia wód podziemnych z utworów kredowych w rejonie wsi Jedlińsk pow. Radom, woj. Kielce dla wodociągu miejskiego w Jedlińsku	Kos Kazimierz	1973
8	76866	Inw. 258/97 CAG PIG, Warszawa;	Aneks do dokumentacji hydrogeologicznej w kat. B ujęcia wód podziemnych z utworów kredy dolnej dla wodociągu wiejskiego w miejscowości Dąbrówka Zabłotnia, gmina Kowala, woj. radomskie	Żebrowska Kazimiera	1993

L.p.	Nr CBDG dokumentu	Numery archiwalne	Tytuł	Autor	Rok
9	795379	Inw. 2468/2002 CAG PIG, Warszawa;	Aneks do dokumentacji hydrogeologicznej w kat. B zasobów eksploatacyjnych ujęcia wód podziemnych z utworów kredowych dla wodociągu wiejskiego studnia nr 2 w miejsc. Tomaszów.	Wieczorek W.	2001
10	59844	Inw. 1426/93 CAG PIG, Warszawa; Kat. H/4476 Przeds. Geol. Sp. z o.o., Kielce;	Aneks do dokumentacji hydrogeologicznej w kat. „B” ujęcia wód podziemnych z utworów kredy dolnej z rejonu miejsc. Garno, gm. Wolanów, woj. radomskie	Wieczorek Wiesław	1993
11	860506	Kat. E.II/1077 A Urz. Marsz. Woj. Świętokrzyskiego, Kielce;	Aneks do projektu badań hydrogeologicznych na wykonanie otworu studziennego Nr 2 (awaryjnego) dla wsi Wierzzchowiny-Kruszyna, pow. Radom	Siemieniec A.	1973
12	819222	Inw. 14378c CUG CAG PIG, Warszawa;	Aneks nr 2 do "Projektu geologicznych badań poszukiwawczych złóż węgla brunatnego w rejonie Ursynów-Mąkosy-Owadów i złożeń Głowaczów, woj. radomskie	Marzec Michał	1985
13	918170	Inw. 1098/2006 CAG PIG, Warszawa; Kat. 369/06 Urz. Marsz. Woj. Mazowieckiego, Warszawa;	Dodatek Nr 2 do dokumentacji hydrogeologicznej w kat. B ujęcia wód podziemnych z utworów kredowych dla wodociągu wiejskiego studnia nr 2a w miejsc. Zakrzew.	Wieczorek Wiesław	2006
14	1210105	Kat. 2270 Urz. Marsz. Woj. Mazowieckiego, Warszawa;	Dodatek do dokumentacji geologicznej nr 1 złożeń piasków "Kozia Wola"	Stanek Czesław	1988
15	864965	Inw. Dok/sł/DVI/116b CUG CAG PIG, Warszawa; Kat. 1992 Urz. Marsz. Woj. Mazowieckiego, Warszawa;	Dodatek do dokumentacji geologicznej złożeń piasków kwarcowych do produkcji cegły wapienno-piaskowej "Lesiów-Wincentów" w kat. C1 z jakością w kat. B, miejsc. Wincentów, gm. Lesiów, woj. radomskie	Brańka-Bednarz Maria, Dyl Elżbieta	1977
16	1019675	Inw. 3237/2014 CAG PIG, Warszawa;	Dodatek do dokumentacji hydrogeologicznej ujęcia wody podziemnej z utworów kredowych w miejscowości Kłonów, gmina Gózd, powiat radomski, woj. mazowieckie, zlewnia Muchy (IV rzędu)	Kapel Piotr	2014
17	949378	Inw. 808/2009 CAG PIG, Warszawa; Kat. 823/08 Urz. Marsz. Woj. Mazowieckiego, Warszawa;	Dodatek do dokumentacji hydrogeologicznej ujęcia wód podziemnych z utworów kredowych dla wodociągu wiejskiego w miejsc. Jastrzębia, gm. Jastrzębia, pow. radomski, woj. mazowieckie	Wieczorek Wiesław	2008
18	994002	Inw. 4418/2012 CAG PIG, Warszawa; Kat. 258/12 Urz. Marsz. Woj. Mazowieckiego, Warszawa;	Dodatek do dokumentacji hydrogeologicznej zasobów eksploatacyjnych ujęcia wód podziemnych z utworów kredowych dla wsi Dąbrówka Nagórna - studnia nr 2, dz. nr 76/2, gm. Zakrzew, pow. radomski, woj. mazowieckie	Wieczorek Wiesław	2012
19	1045747	Inw. 182/2016 CAG PIG, Warszawa; Kat. 490/15 Urz. Marsz. Woj. Mazowieckiego, Warszawa;	Dodatek do dokumentacji hydrogeologicznej zasobów ujęcia wody podziemnej studni nr 2 dokumentującej wspólne zasoby studni nr 2 i nr 3 w m. Jedlnia Letnisko dz. 1626/2, gm. Jedlnia Letnisko, pow. radomski, woj. mazowieckie	Kapel Piotr, Spętany Tomasz	2015
20	949383	Inw. 810/2009 CAG PIG, Warszawa; Kat. 838/08 Urz. Marsz. Woj. Mazowieckiego, Warszawa; Kat. H/4903 Przeds. Geol. Sp. z o.o., Kielce;	Dodatek do dokumentacji hydrogeologicznej zasobów wód podziemnych z utworów kredowych dla potrzeb wodociągu komunalnego "Jedlnia-Aleksandrów" - studnia nr 3 w miejsc. Aleksandrów, gm. Jedlnia Letnisko, pow. radomski, woj. mazowieckie	Wieczorek Wiesław	2008
21	939602	Inw. 186/2008 CAG PIG, Warszawa; Kat. 827/07 Urz. Marsz. Woj. Mazowieckiego, Warszawa;	Dodatek do uproszczonej dokumentacji geologicznej złożeń piasków Kozia Wola I rozliczający wielkość wyeksploatowanych zasobów w miejsc. Kozia Wola.	Czaja-Jarzmik Barbara	2007
22	971509	Inw. 5885/2010 CAG PIG, Warszawa; Kat. 671/10 Urz. Marsz. Woj. Mazowieckiego, Warszawa;	Dodatek nr 1 do (uproszczonej) dokumentacji geologicznej złożeń piasków KOZIA WOLA II rozliczający wielkość wyeksploatowanych zasobów po zakończeniu eksploatacji w miejscowości Kozia Wola, gm. Zakrzew, pow. radomski, woj. mazowieckie	Czaja-Jarzmik Barbara	2010
23	1203658	Inw. 4957/2018 CAG PIG, Warszawa; Kat. 701/18 Urz. Marsz. Woj. Mazowieckiego, Warszawa;	Dodatek nr 1 do dokumentacji geologicznej w kategorii C1 złożeń piasków skaleniowo-kwarcowych "Kowala Duszcina", miejsc. Kowala Duszcina, gm. Wolanów, pow. radomski, woj. mazowieckie	Kowalewski Jacek	2018
24	956031	Inw. 4341/2009 CAG PIG, Warszawa; Kat. 812/09 Urz. Marsz. Woj. Mazowieckiego, Warszawa;	Dodatek nr 1 do dokumentacji geologicznej złożeń kruszywa naturalnego "Gustawów" w kat. C1 w miejscowości Gustawów, gm. Zakrzew, pow. radomski, woj. mazowieckie	Czaja-Jarzmik Barbara	2009

L.p.	Nr CBDG dokumentu	Numery archiwalne	Tytuł	Autor	Rok
25	937251	Inw. 4706/2007 CAG PIG, Warszawa; Kat. 655/07 Urz. Marsz. Woj. Mazowieckiego, Warszawa;	Dodatek nr 1 do dokumentacji geologicznej złoża kruszywa naturalnego "Kozia Wola III" w kategorii C1 rozliczający wielkość wyeksploatowanych zasobów po zakończeniu eksploatacji w miejscowości Kozia Wola	Fyda F.	2007
26	1000555	Inw. 1511/2013 CAG PIG, Warszawa; Kat. 327/13 Urz. Marsz. Woj. Mazowieckiego, Warszawa;	Dodatek nr 1 do dokumentacji geologicznej złoża kruszywa naturalnego "Kozia Wola V" w kat. C1 w miejsc. Kozia Wola gm. Zakrzew pow. radomski	Fyda Ferdynand	2013
27	1197252	Inw. 3868/2018 CAG PIG, Warszawa; Kat. 327/18 Urz. Marsz. Woj. Mazowieckiego, Warszawa;	Dodatek nr 1 do dokumentacji geologicznej złoża kruszywa naturalnego "Zakrzewska Wola I" w kat. C1, miejsc. Zakrzewska Wola, gm. Zakrzew, pow. radomski, woj. mazowieckie	Fyda Ferdynand	2018
28	1051325	Inw. 2566/2016 CAG PIG, Warszawa; Kat. 718/16 Urz. Marsz. Woj. Mazowieckiego, Warszawa;	Dodatek nr 1 do dokumentacji geologicznej złoża kruszywa naturalnego (piasku) Gustawów I w kat. C1 rozliczający wielkość wyeksploatowanych zasobów po zakończeniu eksploatacji, m. Gustawów, gm. Zakrzew, pow. radomski, woj. mazowieckie	Fyda Ferdynand	2016
29	950512	Inw. 1757/2009 CAG PIG, Warszawa; Kat. 190/09 Urz. Marsz. Woj. Mazowieckiego, Warszawa;	Dodatek nr 1 do dokumentacji geologicznej złoża kruszywa naturalnego KOZIA WOLA IV w kat. C1 rozliczający wielkość wyeksploatowanych zasobów po zakończeniu eksploatacji, miejsc. Kozia Wola, gm. Zakrzew, pow. radomski, woj. mazowieckie	Fyda Ferdynand	2009
30	1205355	Inw. 5261/2018 CAG PIG, Warszawa; Kat. 721/18 Urz. Marsz. Woj. Mazowieckiego, Warszawa;	Dodatek nr 1 do dokumentacji geologicznej złoża piasku "Gustawów II" w kat. C1, miejscowość Gustawów, gm. Zakrzew, pow. radomski, woj. mazowieckie	Czaja-Jarzmik Barbara	2018
31	1051678	Inw. 2726/2016 CAG PIG, Warszawa; Kat. 730/16 Urz. Marsz. Woj. Mazowieckiego, Warszawa;	Dodatek nr 1 do dokumentacji geologicznej złoża piasku Dąbrówka Podtężna, m. Dąbrówka Podtężna, gm. Zakrzew, pow. radomski, woj. mazowieckie	Czaja-Jarzmik Barbara	2016
32	1231405	Inw. 3308/2019 CAG PIG, Warszawa; Kat. 593/19 Urz. Marsz. Woj. Mazowieckiego, Warszawa;	Dodatek nr 1 do dokumentacji geologicznej złoża piasków "Kamińsk" w kat. C1, miejscowość Kamińsk, gm. Jedlińsk, pow. radomski, woj. mazowieckie	Musiak Benedykt	2018
33	80391	Inw. 1558/98 CAG PIG, Warszawa;	Dodatek nr 1 do dokumentacji geologicznej złoża piasków "Kozia Wola", gm. Zakrzew, woj. radomskie	Stanek Czesław	1998
34	998066	Inw. 549/2013 CAG PIG, Warszawa; Kat. 30/13 Urz. Marsz. Woj. Mazowieckiego, Warszawa;	Dodatek nr 1 do dokumentacji geologicznej złoża piasków "Ludwików" w kat. C1 w miejsc. Ludwików, gm. Jedlińsk, pow. radomski, woj. mazowieckie	Radomski Tadeusz	2012
35	949892	Inw. 1186/2009 CAG PIG, Warszawa; Kat. 103/09 Urz. Marsz. Woj. Mazowieckiego, Warszawa;	Dodatek nr 1 do dokumentacji geologicznej złoża piasków "Romanów" w kat. C1 w miejsc. Romanów, gm. Kowala, woj. mazowieckie	Radomski Tadeusz	2009
36	1035562	Inw. 3469/2015 CAG PIG, Warszawa; Kat. 242/15 Urz. Marsz. Woj. Mazowieckiego, Warszawa;	Dodatek nr 1 do dokumentacji geologicznej złoża piasków czwartorzędowych "Gózek" w kat. C1, miejscowość Gózek, gm. Zakrzew, pow. radomski, woj. mazowieckie	Dulęba Wojciech, Tokarczyk Jerzy	2015
37	1180030	Inw. 1631/2018 CAG PIG, Warszawa; Kat. 152/18 Urz. Marsz. Woj. Mazowieckiego, Warszawa;	Dodatek nr 1 do dokumentacji geologicznej złoża piasków i glin dla celów inżynierskich (na nasypy drogowe) "Narty" (rozliczający złożę), miejscowość Narty, gm. Jedlińsk, pow. radomski, woj. mazowieckie	Tokarczyk Jerzy	2017
38	1185230	Inw. 2188/2018 CAG PIG, Warszawa; Kat. 204/18 Urz. Marsz. Woj. Mazowieckiego, Warszawa;	Dodatek nr 1 do dokumentacji geologicznej złoża piasków oraz glin, jako kopalina towarzysząca dla celów inżynierskich (na nasypy drogowe) "Narty II" w miejsc. Narty, gm. Jedlińsk, pow. radomski, woj. mazowieckie	Radomski Tadeusz	2018
39	1249445	Inw. 6919/2019 CAG PIG, Warszawa; Kat. 677/19 Urz. Marsz. Woj. Mazowieckiego, Warszawa;	Dodatek nr 1 do dokumentacji geologicznej złoża piasków skaleniowo-kwarcowych "Dąbrówka Podtężna II", miejscowość Dąbrówka Podtężna, gm. Zakrzew, pow. radomski, woj. mazowieckie	Dulęba Wojciech, Tokarczyk Jerzy	2019

L.p.	Nr CBDG dokumentu	Numery archiwalne	Tytuł	Autor	Rok
40	931190	Inw. 1443/2007 CAG PIG, Warszawa; Kat. 317/07 Urz. Marsz. Woj. Mazowieckiego, Warszawa;	Dodatek nr 1 do dokumentacji hydrogeologicznej ujęcia wody podziemnej z utworów kredy dolnej na terenie stacji wodociągowej w miejsc. Dąbrówka Zabłotnia	Bryła Jan	2006
41	898221	Inw. 3173/2004 CAG PIG, Warszawa; Kat. 7110 Urz. Marsz. Woj. Mazowieckiego, Warszawa;	Dodatek nr 1 do dokumentacji hydrogeologicznej ujęcia wód podziemnych z utworów jury dla wodociągu wiejskiego w miejsc. Bieniędzice	Cichecka Kazimiera	2004
42	919656	Inw. 4405/2005 CAG PIG, Warszawa; Kat. 7130 Urz. Marsz. Woj. Mazowieckiego, Warszawa;	Dodatek nr 1 do dokumentacji hydrogeologicznej ujęcia wód podziemnych z utworów kredy studnia nr 2 dla wodociągu wiejskiego w miejsc. Wawrzyszów	Cichecka Kazimiera	2004
43	1246577	Kat. 794/13 Urz. Marsz. Woj. Mazowieckiego, Warszawa;	Dodatek nr 1 do projektu zagospodarowania złoża kruszywa naturalnego "GUSTAWÓW I", gm. Zakrzew, pow. radomski	Fyda Ferdynand	2013
44	1244365	Kat. 840/09 Urz. Marsz. Woj. Mazowieckiego, Warszawa;	Dodatek nr 1 do projektu zagospodarowania złoża kruszywa naturalnego "GUSTAWÓW"; Projekt zagospodarowania złoża kruszywa naturalnego "Gustawów" z 2005 r., gm. Zakrzew, pow. radomski, woj. mazowieckie	Fyda Ferdynand	2009
45	981506	Inw. 4865/2011 CAG PIG, Warszawa; Kat. 656/11 Urz. Marsz. Woj. Mazowieckiego, Warszawa;	Dodatek nr 2 do dokumentacji geologicznej złoża kruszywa naturalnego "Gustawów" w kat. C1 w miejscowości Gustawów, gm. Zakrzew, pow. radomski, woj. mazowieckie	Czaja-Jarzmik Barbara	2011
46	1047912	Inw. 1355/2016 CAG PIG, Warszawa; Kat. 668/16 Urz. Marsz. Woj. Mazowieckiego, Warszawa;	Dodatek nr 2 do dokumentacji geologicznej złoża kruszywa naturalnego (piasku) "Kozia Wola V" w kat. C1 rozliczający wielkość wyeksploatowanych zasobów po zakończeniu eksploatacji, miejscowość Kozia Wola, gm. Zakrzew, pow. radomski, woj. mazowieckie	Fyda Ferdynand	2015
47	1231485	Inw. 3322/2019 CAG PIG, Warszawa; Kat. 588/19 Urz. Marsz. Woj. Mazowieckiego, Warszawa;	Dodatek nr 2 do dokumentacji geologicznej złoża piasku "Dąbrówka Podłęzna" (rozliczający złożę), miejscowość Dąbrówka Podłęzna, gm. Zakrzew, pow. radomski, woj. mazowieckie	Tokarczyk Jerzy	2019
48	1047954	Inw. 1285/2016 CAG PIG, Warszawa; Kat. 55/16 Urz. Marsz. Woj. Mazowieckiego, Warszawa;	Dodatek nr 2 do dokumentacji geologicznej złoża piasków Ludwików w kat. C1 w miejsc. Ludwików, gm. Jedlińsk, pow. radomski, woj. mazowieckie	Radomski Tadeusz	2016
49	1006242	Inw. 4743/2013 CAG PIG, Warszawa; Kat. 818/13 Urz. Marsz. Woj. Mazowieckiego, Warszawa;	Dodatek nr 3 do dokumentacji geologicznej złoża kruszywa naturalnego "Gustawów" w kat. C1 rozliczający wielkość wyeksploatowanych zasobów po zakończeniu eksploatacji, miejscowość Gustawów, gm. Zakrzew, pow. radomski, woj. mazowieckie	Czaja-Jarzmik Barbara	2013
50	1173249	Inw. 1282/2018 CAG PIG, Warszawa; Kat. 121/18 Urz. Marsz. Woj. Mazowieckiego, Warszawa;	Dodatek nr 3 do dokumentacji geologicznej złoża piasków "Ludwików" w miejsc. Ludwików, gm. Jedlińsk, pow. radomski, woj. mazowieckie	Radomski Tadeusz	2018
51	1210210	Kat. 2433 Urz. Marsz. Woj. Mazowieckiego, Warszawa;	Dodatek nr 9 do dokumentacji geologicznej w kat. C1+B złoża piasków budowlanych „Malczów Zenonów”	Radomska Halina	2005
52	523466	Inw. 4127/2010 CAG PIG, Warszawa;	Dokumentacja Geologiczno-Inżynierska pod budowę mostów na rzece Gzówce miejsc. Jedlnia Letnisko- Gzowice pow. Radom	Michalska U., Szrajzer K.	1967
53	522967	Inw. 1891/2010 CAG PIG, Warszawa;	Dokumentacja Geologiczno-inżynierska pod budowę mostu na rzece Mlecznej w Owadowie pow. Radom, woj. Kielce	Belcarz J.	1971
54	608091	Inw. Dok/j/EII/464 CUG CAG PIG, Warszawa; Kat. 13/WA Przeds. Geol. Polgeol S.A., Warszawa; Kat. E.II/272 Urz. Marsz. Woj. Świętokrzyskiego, Kielce;	Dokumentacja Hydrogeologiczna powykonawcza studni wierconej na terenie zapory wodnej w Brodach Iłżyckich	Rudzik J.	1957
55	523546	Inw. 4542/2010 CAG PIG, Warszawa;	Dokumentacja Technicznych badań podłoża gruntowego do studium przedprojektowego wysypiska odpadów we wsi Wola Goryńska-gm. Jastrzębie woj. radomskie	Stala Z.	1981



Lp.	Nr CBDG dokumentu	Numery archiwalne	Tytuł	Autor	Rok
56	962716	Inw. 4483/2010 CAG PIG, Warszawa;	Dokumentacja geologiczna inna niż dokumentacja geologiczna złoża kopaliny, hydrogeologiczna i geologiczno-inżynierska z wykonania sieci piezometrów obserwacyjnych dla składowiska odpadów komunalnych w Bieniędzicach. Miejscowość: Bieniędzice, gmina: Wolanów, powiat: radomski	Śmiech Stefan	2003
57	962358	Inw. 4263/2010 CAG PIG, Warszawa;	Dokumentacja geologiczna inna niż dokumentacja geologiczna kopaliny, hydrogeologiczna i geologiczno-inżynierska, z wykonania piezometru obserwacyjnego P-3, w rejonie składowiska odpadów komunalnych w miejscowości Urbanów gm. Jedlińsk, pow. radomski, woj. mazowieckie	Janus Renata, Stachon Monika	2004
58	963043	Inw. 4604/2010 CAG PIG, Warszawa;	Dokumentacja geologiczna inna niż dokumentacja geologiczna złoża kopaliny hydrogeologiczna i geologiczno-inżynierska, a dotycząca wykonania piezometrów do prowadzenia monitoringu wód gruntowych w rejonie stacji paliw płynnych i gazowych w Wielogórze 58, gm. Jedlińsk, pow. Radom	Dziura Stanisław	2003
59	962891	Inw. 4621/2010 CAG PIG, Warszawa;	Dokumentacja geologiczna określająca warunki hydrogeologiczne i geologiczno - inżynierskie pod projektowane wysypisko odpadów komunalnych w Cudnowie, gmina: Jedlnia Letnisko, woj. radomskie	Dziura Stanisław, Kuc Józef	1996
60	757865	Inw. 116981 CAG PIG, Warszawa; Kat. SW/SB/384 PGNiG S.A., Warszawa;	Dokumentacja geologiczna otworu parametryczno-strukturalnego Lisów-1 [zawiera kartę otworu]	Banaś Danuta, Garbacik Zofia, Józwik Wanda, Kruczak Elżbieta, Królikowski Bogdan	1973
61	963040	Inw. 4602/2010 CAG PIG, Warszawa;	Dokumentacja geologiczna sieci monitoringu lokalnego wód podziemnych poziomu czwartorzędowego dla stacji paliw płynnych w miejscowości Strzałków, gm. Wolanów, pow. radomski	Kapel Piotr, Oleksik Jacek	2003
62	62017	Inw. 16812 CUG CAG PIG, Warszawa; Kat. 128/S/LD Przeds. Geol. Polgeol S.A., Warszawa; Kat. 2082 Urz. Marsz. Woj. Mazowieckiego, Warszawa;	Dokumentacja geologiczna w kat. C1 z rozpoznaniem jakości w kat. B złoża kruszywa naturalnego (piasków budowlanych) "Wymysłów"	Kociszewski Krzysztof, Lichwierowicz Iwona	1987
63	1022911	Inw. 4631/2014 CAG PIG, Warszawa; Kat. 793/14 Urz. Marsz. Woj. Mazowieckiego, Warszawa;	Dokumentacja geologiczna w kat. C1 złoża piasków skaleniowo-kwarcowych Kowala Duszcina w miejsc. Kowala Duszcina, gmina Wolanów, powiat radomski, woj. mazowieckie	Kurzawa Marcin	2014
64	376949	Inw. 10324 CUG CAG PIG, Warszawa; Kat. 1812 Urz. Marsz. Woj. Mazowieckiego, Warszawa; Kat. Z/576 Przeds. Geol. Sp. z o.o., Kielce;	Dokumentacja geologiczna w kat. C2 złoża czwartorzędowych piasków budowlanych "Wymysłów", gm. Wolanów, pow. Radom + Projekt badań geologicznych dla udokumentowania w kat. C1 złoża piasków budowlanych	Borzęcki Leszek, Nicpoń Władysław	1973
65	77747	Inw. 12033a CUG CAG PIG, Warszawa; Kat. 1965 Urz. Marsz. Woj. Mazowieckiego, Warszawa; Kat. Z/816 Przeds. Geol. Sp. z o.o., Kielce;	Dokumentacja geologiczna w kat. C2 złoża czwartorzędowych piasków budowlanych "Malczów - Zenonów", miejscowość Malczów, Zenonów, gm. Kowala, woj. Radom	Borzęcki Leszek, Żurek Józef	1976
66	940625	Inw. 1355 Państw. Inst. Geol., Oddz. Świętokrzyski, Kielce;	Dokumentacja geologiczna wraz z oceną wpływu na środowisko /wody podziemne/ projektowanej stacji przetaczania paliw ropopochodnych Bartodzieje w Lisowie.	Prażak J.	1991
67	1244442	Kat. 234/11 Urz. Marsz. Woj. Mazowieckiego, Warszawa;	Dokumentacja geologiczna z wykonania otworów wiertniczych na potrzeby wykorzystania ciepła Ziemi dla dwóch projektowanych budynków mieszkalnych na działkach ewidencyjnych nr 401/1, 401/2 i 401/3 w Woli Gutowskiej, gm. Jedlińsk, pow. radomski	Pikuła Agnieszka, Łukaczyński Ireneusz	2011
68	928168	Inw. 499/2007 CAG PIG, Warszawa; Kat. 97/07 Urz. Marsz. Woj. Mazowieckiego, Warszawa;	Dokumentacja geologiczna zlikwidowanej studni nr 1 ujmującej wody podziemne z utworów kredy dolnej na terenie stacji wodociągowej w miejsc. Dąbrówka Zabłotnia	Bryła Jan	2006
69	955189	Inw. 3731/2009 CAG PIG, Warszawa; Kat. 789/09 Urz. Marsz. Woj. Mazowieckiego, Warszawa;	Dokumentacja geologiczna złoża kruszywa naturalnego "Gustawów I" w kat. C1 w miejsc. Gustawów, gm. Zakrzew, pow. radomski, woj. mazowieckie	Fyda Ferdynand	2009

L.p.	Nr CBDG dokumentu	Numery archiwalne	Tytuł	Autor	Rok
70	914301	Inw. 3119/2005 CAG PIG, Warszawa; Kat. 2431 Urz. Marsz. Woj. Mazowieckiego, Warszawa;	Dokumentacja geologiczna złoża kruszywa naturalnego "Gustawów" w kat. C1 w miejsc. Gustawów, gm. Zakrzew, pow. radomski, woj. mazowieckie	Czaja-Jarzmik Barbara, Fyda Ferdynand	2005
71	945096	Inw. 4275/2008 CAG PIG, Warszawa; Kat. 281/08 Urz. Marsz. Woj. Mazowieckiego, Warszawa;	Dokumentacja geologiczna złoża kruszywa naturalnego "Kozia Wola V" w kategorii C1 w miejscowości Kozia Wola	Czaja-Jarzmik B.	2008
72	981795	Inw. 4903/2011 CAG PIG, Warszawa; Kat. 281/11 Urz. Marsz. Woj. Mazowieckiego, Warszawa;	Dokumentacja geologiczna złoża kruszywa naturalnego "Zakrzewska Wola I" w kat. C1 w miejscowości Zakrzewska Wola, gm. Zakrzew, pow. radomski, woj. mazowieckie	Czaja-Jarzmik Barbara	2011
73	942952	Inw. 2228/2008 CAG PIG, Warszawa; Kat. 409/08 Urz. Marsz. Woj. Mazowieckiego, Warszawa;	Dokumentacja geologiczna złoża kruszywa naturalnego "Zakrzewska Wola" w kategorii C1 w miejscowości Zakrzewska Wola	Fyda F.	2008
74	1147412	Inw. 8600/2017 CAG PIG, Warszawa; Kat. 481/17 Urz. Marsz. Woj. Mazowieckiego, Warszawa;	Dokumentacja geologiczna złoża kruszywa naturalnego Gulinek w kat. C1, m. Gulinek, gm. Zakrzew, pow. radomski, woj. mazowieckie	Bober Lech, Podoliński Tomasz	2017
75	916899	Inw. 3955/2005 CAG PIG, Warszawa; Kat. 2440 Urz. Marsz. Woj. Mazowieckiego, Warszawa;	Dokumentacja geologiczna złoża kruszywa naturalnego Kozia Wola III w kat. C1 w miejsc. Kozia Wola.	Czaja-Jarzmik Barbara	2005
76	916903	Inw. 3956/2005 CAG PIG, Warszawa; Kat. 2441 Urz. Marsz. Woj. Mazowieckiego, Warszawa;	Dokumentacja geologiczna złoża kruszywa naturalnego Kozia Wola IV w kat. C1 w miejsc. Kozia Wola.	Czaja-Jarzmik Barbara	2005
77	1024088	Inw. 5151/2014 CAG PIG, Warszawa; Kat. 782/14 Urz. Marsz. Woj. Mazowieckiego, Warszawa;	Dokumentacja geologiczna złoża piasku "Dąbrówka Podłęzna" w kat. C1 w miejsc. Dąbrówka Podłęzna, gm. Zakrzew, pow. radomski, woj. mazowieckie	Czaja-Jarzmik Barbara	2014
78	1024086	Inw. 5150/2014 CAG PIG, Warszawa; Kat. 781/14 Urz. Marsz. Woj. Mazowieckiego, Warszawa;	Dokumentacja geologiczna złoża piasku "Gustawów II" w kat. C1 w miejsc. Gustawów, gm. Zakrzew, pow. radomski, woj. mazowieckie	Czaja-Jarzmik Barbara	2014
79	1037660	Inw. 4202/2015 CAG PIG, Warszawa; Kat. 641/15 Urz. Marsz. Woj. Mazowieckiego, Warszawa;	Dokumentacja geologiczna złoża piasku "Gutów" w kat. C1 w miejsc. Gutów, gm. Jedlińsk, pow. radomski, woj. mazowieckie	Górny Michał	2015
80	1043757	Inw. 5436/2015 CAG PIG, Warszawa; Kat. 696/15 Urz. Marsz. Woj. Mazowieckiego, Warszawa;	Dokumentacja geologiczna złoża piasku Gustawów III w kat. C1 w miejsc. Gustawów, gm. Zakrzew, pow. radomski, woj. mazowieckie	Czaja-Jarzmik Barbara	2015
81	1039190	Inw. 4848/2015 CAG PIG, Warszawa; Kat. 384/15 Urz. Marsz. Woj. Mazowieckiego, Warszawa;	Dokumentacja geologiczna złoża piasków "Gózek I" [w kat. C1], miejscowość Gózek, gm. Zakrzew, pow. radomski, woj. mazowieckie	Radomski Tadeusz	2015
82	1052090	Inw. 2971/2016 CAG PIG, Warszawa; Kat. 743/16 Urz. Marsz. Woj. Mazowieckiego, Warszawa;	Dokumentacja geologiczna złoża piasków "Kamińsk" w kat. C1, m. Kamińsk, gm. Jedlińsk, pow. radomski, woj. mazowieckie	Musiak Benedykt	2015
83	916971	Inw. 3882/2005 CAG PIG, Warszawa; Kat. 2448 Urz. Marsz. Woj. Mazowieckiego, Warszawa;	Dokumentacja geologiczna złoża piasków "Ludwików" w kat. C1 w miejsc. Ludwików, gm. Jedlińsk, pow. radomski, woj. mazowieckie	Radomska Halina	2005

L.p.	Nr CBDG dokumentu	Numery archiwalne	Tytuł	Autor	Rok
84	955385	Inw. 4041/2009 CAG PIG, Warszawa; Kat. 333/09 Urz. Marsz. Woj. Mazowieckiego, Warszawa;	Dokumentacja geologiczna złoża piasków "Mąkosy" w kat. C1 w miejsc. Mąkosy Nowe, gm. Jastrzębia, pow. radomski, woj. mazowieckie	Radomski Tadeusz	2009
85	796355	Inw. 2953/2002 CAG PIG, Warszawa; Kat. 2359 Urz. Marsz. Woj. Mazowieckiego, Warszawa;	Dokumentacja geologiczna złoża piasków "Romanów" w kat. C1 w miejsc. Romanów.	Radomska Halina	2002
86	1111189	Inw. 2991/2017 CAG PIG, Warszawa; Kat. 161/17 Urz. Marsz. Woj. Mazowieckiego, Warszawa;	Dokumentacja geologiczna złoża piasków "Rożki I" w miejsc. Rożki, gm. Kowala, pow. radomski, woj. mazowieckie	Kłębek Łukasz, Wrzółka Katarzyna	2017
87	1263483	Inw. 9304/2019 CAG PIG, Warszawa; Kat. 475/19 Urz. Marsz. Woj. Mazowieckiego, Warszawa;	Dokumentacja geologiczna złoża piasków "Sabat" w kat. C1, miejsc. Sabat, dz. nr ew. 88/1, gm. Wolanów, pow. radomski, woj. mazowieckie	Wójcik Lech, Zembek Wiktor	2019
88	971446	Inw. 7548/2010 CAG PIG, Warszawa; Kat. 304/10 Urz. Marsz. Woj. Mazowieckiego, Warszawa;	Dokumentacja geologiczna złoża piasków "Tomaszów" w kat. C1 w miejsc. Tomaszów.	Radomski Tadeusz	2010
89	1243304	Inw. 5928/2019 CAG PIG, Warszawa; Kat. 226/19 Urz. Marsz. Woj. Mazowieckiego, Warszawa;	Dokumentacja geologiczna złoża piasków czwartorzędowych "Dąbrówka Podłęzna III" w kat. C1, miejsc. Dąbrówka Podłęzna, gm. Zakrzew, pow. radomski, woj. mazowieckie	Dulęba Wojciech, Dulęba Konrad, Tokarczyk Jerzy	2019
90	1023655	Inw. 4907/2014 CAG PIG, Warszawa; Kat. 503/14 Urz. Marsz. Woj. Mazowieckiego, Warszawa;	Dokumentacja geologiczna złoża piasków czwartorzędowych "Gózek" w kat C1 w miejsc. Gózek, gm. Zakrzew, pow. radomski, woj. mazowieckie	Dulęba Wojciech, Tokarczyk Jerzy	2014
91	1053629	Inw. 4189/2016 CAG PIG, Warszawa; Kat. 247/16 Urz. Marsz. Woj. Mazowieckiego, Warszawa;	Dokumentacja geologiczna złoża piasków i glin dla celów inżynierskich (na nasypy drogowe) "Narty" w miejsc. Narty, gm. Jedlińsk, pow. radomski, woj. mazowieckie	Radomski Tadeusz	2016
92	1065174	Inw. 6864/2016 CAG PIG, Warszawa; Kat. 424/16 Urz. Marsz. Woj. Mazowieckiego, Warszawa;	Dokumentacja geologiczna złoża piasków oraz glin, jako kopalina towarzysząca dla celów inżynierskich (na nasypy drogowe) "Narty II", miejscowość Narty, gmina Jedlińsk, powiat radomski, woj. mazowieckie	Radomski Tadeusz	2016
93	1061452	Inw. 5895/2016 CAG PIG, Warszawa; Kat. 817/16 Urz. Marsz. Woj. Mazowieckiego, Warszawa;	Dokumentacja geologiczna złoża piasków skaleniowo-kwarcowych "Dąbrówka Podłęzna I" miejscowość Dąbrówka Podłęzna, gmina Zakrzew, pow. radomski, woj. mazowieckie	Musiak Benedykt	2016
94	1116789	Inw. 3764/2017 CAG PIG, Warszawa; Kat. 699/17 Urz. Marsz. Woj. Mazowieckiego, Warszawa;	Dokumentacja geologiczna złoża piasków skaleniowo-kwarcowych "Dąbrówka Podłęzna II", miejsc. Dąbrówka Podłęzna, gm. Zakrzew, pow. radomski, woj. mazowieckie	Dulęba Wojciech, Tokarczyk Jerzy	2017
95	1291504	Inw. 3093/2020 CAG PIG, Warszawa;	Dokumentacja geologiczna złoża piasków skaleniowo-kwarcowych "Dąbrówka Podłęzna IV", miejsc. Dąbrówka Podłęzna, gm. Zakrzew, pow. radomski, woj. mazowieckie	Dulęba Wojciech, Dulęba Konrad, Tokarczyk Jerzy	2019
96	1060372	Inw. 5553/2016 CAG PIG, Warszawa; Kat. 794/16 Urz. Marsz. Woj. Mazowieckiego, Warszawa;	Dokumentacja geologiczna złoża piasków skaleniowo-kwarcowych "Gutów I", miejscowość Gutów, gm. Jedlińsk, pow. radomski, woj. mazowieckie	Górski Mariusz, Żurowska Małgorzata	2016
97	1058432	Inw. 5286/2016 CAG PIG, Warszawa; Kat. 334/16 Urz. Marsz. Woj. Mazowieckiego, Warszawa;	Dokumentacja geologiczna złoża piasków skaleniowo-kwarcowych "Rożki" w kat. C1 w miejsc. Rożki, gm. Kowala, pow. radomski, woj. mazowieckie	Zembek Wiktor	2016

Lp.	Nr CBDG dokumentu	Numery archiwalne	Tytuł	Autor	Rok
98	69991	Inw. 7986 CUG CAG PIG, Warszawa; Kat. 1939 Urz. Marsz. Woj. Mazowieckiego, Warszawa; Kat. 1979 Przeds. Geol. S.A., Kraków;	Dokumentacja geologiczna złoża wapieni i margli jurajskich "Strzałków"	Ślusarczyk-Radwan Danuta	1967
99	390153	Inw. 46389 Kat. 4232/228 CAG PIG, Warszawa; Kat. 2104 Urz. Marsz. Woj. Mazowieckiego, Warszawa;	Dokumentacja geologiczna złóż węgla brunatnego "Głowaczów" i "Owadów". Stopień rozpoznania: kategoria C2	Marzec Michał	1987
100	917440	Kat. 4232/230 CAG PIG, Warszawa;	Dokumentacja geologiczna złóż węgla brunatnego "Wola Owadowska" i projekt dalszych badań w okolicy Woli Owadowskiej i Jastrzębi (kalki)	nieokreślony	
101	390162	Inw. 46291 Kat. 4232/222 CAG PIG, Warszawa;	Dokumentacja geologiczne złoża węgla brunatnego "Wola Owadowska". Stopień rozpoznania: kategoria B i C2	Kozydra Z., Piwocki Marcin	1983
102	88634	Inw. 12074 CUG CAG PIG, Warszawa;	Dokumentacja geologiczno - inżynierska do założeń techniczno - ekonomicznych budowy zbiornika wodnego "Pacyna" na rzece Pacynce k/Radomia	Sierankiewicz A.	1977
103	962855	Inw. 4625/2010 CAG PIG, Warszawa;	Dokumentacja geologiczno - inżynierska obiekt: Cmentarz, gmina: Wolanów, miejscowość: Młodocin, woj. radomskie	Kapel Piotr, Oleksik Jacek	1995
104	962154	Inw. 4163/2010 CAG PIG, Warszawa;	Dokumentacja geologiczno - inżynierska pod projektowane wysypisko odpadów komunalno - przemysłowych dla potrzeb zespołu gmin w miejscowości Urbanów gmina Jedlińsk	Cywicki Ryszard, Gos Bogdan	1994
105	962425	Inw. 4235/2010 CAG PIG, Warszawa;	Dokumentacja geologiczno - inżynierska pod projektowane wysypisko odpadów komunalno - przemysłowych dla potrzeb zespołu gmin w miejscowości Urbanów gmina Jedlińsk wraz z projektem badań geologiczno - inżynierskich pod projektowane wysypisko odpadów komunalno - przemysłowych dla potrzeb zespołu gmin w miejscowości Urbanów - Franciszków gmina Jedlińsk	Cywicki Ryszard, Gos Bogdan	1994
106	962048	Inw. 1915/2010 CAG PIG, Warszawa;	Dokumentacja geologiczno - inżynierska pod zbiornik wodny na rzece Czówce w Jedlni Letnisku dla projektu techniczno-roboczego, pow. Radom, woj. Kielce	Belcarz Jerzy	1971
107	962090	Inw. 4128/2010 CAG PIG, Warszawa;	Dokumentacja geologiczno - inżynierska pod budowę Bazy Transportu Ciężkiego ZRTE w Różkach woj. Radom	Kawarska L., Masternak T.	1976
108	1274887	Inw. 919/2020 CAG PIG, Warszawa;	Dokumentacja geologiczno-inżynierska dla określenia warunków geologiczno-inżynierskich podłoża gruntowego pod modernizację stacji 220 KV/110 KV Rożki, gm. Kowala, pow. radomski, woj. mazowieckie	Chrapkowska Magdalena, Gramacki Paweł, Marchwiński Gniewojar	2019
109	1012149	Inw. 5669/2013 CAG PIG, Warszawa; Kat. 606/13 Urz. Marsz. Woj. Mazowieckiego, Warszawa;	Dokumentacja geologiczno-inżynierska dla stacji paliw płynnych w miejsc. Mniszek działka nr 720, gmina Wolanów.	Kapel Piotr, Lemanowicz Norbert, Spętany Tomasz	2013
110	964808	Inw. 3980/2010 CAG PIG, Warszawa; Kat. 171/10 Urz. Marsz. Woj. Mazowieckiego, Warszawa;	Dokumentacja geologiczno-inżynierska dla ustalenia warunków geologiczno-inżynierskich w podłożu projektowanej inwestycji - budowa obwodnicy Radomia w ciągu drogi krajowej S7 na paramertach drogi ekspresowej	Blockus Marcin, Molski Paweł	2010
111	120562	Inw. 10868 CUG CAG PIG, Warszawa;	Dokumentacja geologiczno-inżynierska dla założeń techniczno-ekonomicznych budowy zbiornika wodnego "Domaniew" na rzece Radomce, woj. Kielce, pow. Radom	Marszałkiewicz A.	1974
112	1064732	Inw. 6719/2016 CAG PIG, Warszawa; Kat. 382/16 Urz. Marsz. Woj. Mazowieckiego, Warszawa;	Dokumentacja geologiczno-inżynierska określająca warunki geologiczno-inżynierskie w podłożu projektowanej stacji paliw wraz z infrastrukturą towarzyszącą w miejsc. Kowala, działka nr 2365/2, gm. Kowala, pow. radomski, woj. mazowieckie	Ciejka Anna, Gil Piotr, Noconiewska Róża, Wotliński Łukasz	2016
113	523558	Inw. 4455/2010 CAG PIG, Warszawa;	Dokumentacja geotechniczna dla projektu technicznego rozbudowy Gospodarstwa Rybackiego w Piastowie gm. Jedlińsk, woj. radomskie	Słowiok Gustaw	1981
114	897348	Inw. 2999/2004 CAG PIG, Warszawa;	Dokumentacja geotechniczna i geologiczno-inżynierska w ramach opracowania projektu budowlanego przebudowy drogi ekspresowej na odcinku Białostrzegi - Jedlińsk od 444+045 km do 459+594 km. Etap II /wiercenia pod obiekty i uzupełniające dla trasy/	Godlewski Tomasz, Majer Edyta, Wysokiński Lech	2004
115	524006	Inw. 4254/2010 CAG PIG, Warszawa;	Dokumentacja geotechniczna remontu i modernizacji pralni i zbiornika ścieków, Państwowy Dom Pomocy Społecznej dla Dorosłych w Jedlance	Słowiok G.	1983

Lp.	Nr CBDG dokumentu	Numery archiwalne	Tytuł	Autor	Rok
116	821976	Inw. 2432/2003 CAG PIG, Warszawa; Kat. 7064 Urz. Marsz. Woj. Mazowieckiego, Warszawa;	Dokumentacja hydrogeologiczna zasobów eksploatacyjnych studni kopanej ujmującej wodę podziemną z utworów czwartorzędowych dla Ubojni Zwierząt w miejsc. Myśliszewice	Wieczorek Wiesław	2003
117	954478	Inw. Dok/sł/Ell/993 CUG CAG PIG, Warszawa;	Dokumentacja hydrogeologiczna - techniczna, powykonawcza studni wierconej w Państwowym Zakładzie Leczenia Zwierząt w Jedlińsku, woj. Kielce	Dziembowski Zbigniew	1960
118	963062	Inw. 4611/2010 CAG PIG, Warszawa;	Dokumentacja hydrogeologiczna i geologiczno - inżynierska dla stacji paliw płynnych w miejscowości Karszówka, gm. Gózd, pow. radomski, woj. mazowieckie	Kapel Piotr, Oleksik Jacek	2002
119	56000	Inw. 41420 Kat. 4332/227 CAG PIG, Warszawa;	Dokumentacja hydrogeologiczna i geologiczno-inżynierska złoża węgla brunatnego "Wola Owadowska", gm. Jastrzębia, woj. radomskie	Duchnowski Zenon, Smagała S.	1986
120	73436	Inw. 11635 CUG CAG PIG, Warszawa; Kat. 6315 Urz. Marsz. Woj. Mazowieckiego, Warszawa;	Dokumentacja hydrogeologiczna na ujęcie wody podziemnej z utworów górnokredowych w Piasecznie, woj. radomskie	Chęcińska Irena	1976
121	75640	Inw. 12717 CUG CAG PIG, Warszawa;	Dokumentacja hydrogeologiczna na ujęcie wody podziemnej z utworów górnokredowych w kat. B w miejscowości Jedlińsk k/Radomia, zlewnia Radomki	Chęcińska Irena	1978
122	998295	Inw. 687/2013 CAG PIG, Warszawa; Kat. 46/13 Urz. Marsz. Woj. Mazowieckiego, Warszawa;	Dokumentacja hydrogeologiczna określająca warunki hydrogeologiczne w związku z projektowaniem inwestycji mogącej zanieczyścić wody podziemne w miejsc. Cudnów dz. nr 178	Kapel Piotr, Spętany Tomasz	2013
123	1064875	Inw. 6720/2016 CAG PIG, Warszawa; Kat. 383/16 Urz. Marsz. Woj. Mazowieckiego, Warszawa;	Dokumentacja hydrogeologiczna określająca warunki hydrogeol. w związku z przedsięwzięciem mogącym negatywnie oddziaływać na wody podziemne, w tym powodować ich zanieczyszczenie, polegającym na budowie stacji paliw wraz z infrastrukturą towarzyszącą w miejsc. Kowala, działka nr 2365/2, gm. Kowala, pow. radomski, woj. mazowieckie	Ciejka Anna, Gil Piotr, Noconiewska Róża, Wotliński Łukasz	2016
124	963049	Inw. 4607/2010 CAG PIG, Warszawa;	Dokumentacja hydrogeologiczna określająca warunki hydrogeologiczne i dokumentacja geologiczno - inżynierska dla stacji paliw płynnych w miejscowości Wielogóra, pow. radomski, woj. mazowieckie	Kapel Piotr, Oleksik Jacek	2003
125	951313	Inw. 2124/2009 CAG PIG, Warszawa; Kat. 709/09 Urz. Marsz. Woj. Mazowieckiego, Warszawa;	Dokumentacja hydrogeologiczna określająca warunki hydrogeologiczne w związku z projektowaniem inwestycji mogącej zanieczyścić wody podziemne - stacja paliw płynnych w miejsc. Gutów działka nr 142, gm. Jedlińsk, pow. radomski, woj. mazowieckie	Kapel Piotr	2009
126	1007155	Inw. 2853/2013 CAG PIG, Warszawa; Kat. 845/13 Urz. Marsz. Woj. Mazowieckiego, Warszawa;	Dokumentacja hydrogeologiczna określająca warunki hydrogeologiczne w związku z projektowaniem inwestycji mogącej zanieczyścić wody podziemne - stacji paliw płynnych w miejsc. Mniszek działka nr 720.	Kapel Piotr, Spętany Tomasz	2013
127	971561	Inw. 7564/2010 CAG PIG, Warszawa; Kat. 686/10 Urz. Marsz. Woj. Mazowieckiego, Warszawa;	Dokumentacja hydrogeologiczna określająca warunki hydrogeologiczne w związku z projektowaniem inwestycji mogącej zanieczyścić wody podziemne w miejsc. Niemianowice 35b.	Kapel Piotr, Lemanowicz Norbert, Spętany Tomasz	2010
128	935690	Inw. 3732/2007 CAG PIG, Warszawa; Kat. 7068 Urz. Marsz. Woj. Mazowieckiego, Warszawa;	Dokumentacja hydrogeologiczna studni kopanej ujmującej poziom czwartorzędowy dla potrzeb składowiska odpadów komunalnych w miejsc. Urbanów, gm. Jedlińsk	Dulęba Wojciech, Janus Renata	2003
129	60880	Inw. 35095 Kat. 4332/412 CAG PIG, Warszawa; Kat. 6382 Urz. Marsz. Woj. Mazowieckiego, Warszawa; Kat. H/2526 Przeds. Geol. Sp. z o.o., Kielce;	Dokumentacja hydrogeologiczna ujęcia wody podziemnej z utworów czwartorzędowo - górno kredowych kat. "B" dla Ośrodka Szkoleniowo-Wypoczynkowego ZEOW Radom w miejscowości Siczki gm. Jedlnia - Letnisko, woj. radomskie, zlewnia Gzówki	Taszek Bogumił	1982
130	72650	Inw. 371/96 CAG PIG, Warszawa; Kat. 6886 Urz. Marsz. Woj. Mazowieckiego, Warszawa;	Dokumentacja hydrogeologiczna ujęcia wody podziemnej z utworów czwartorzędowych dla Wytwórni Wód Gazowanych PIK w miejsc. Wawrzyszów, gm. Wolanów, woj. radomskie	Kapel Piotr, Szczepanowski Radosław	1995

Lp.	Nr CBDG dokumentu	Numery archiwalne	Tytuł	Autor	Rok
131	795280	Inw. 2373/2002 CAG PIG, Warszawa; Kat. 7046 Urz. Marsz. Woj. Mazowieckiego, Warszawa;	Dokumentacja hydrogeologiczna ujęcia wody podziemnej z utworów czwartorzędowych dla Zakładu Produkcyjnego "AGRO-GUM" w miejsc. Wola Gutowska	Kapel Piotr, Oleksik Jacek	2002
132	55987	Inw. 37838 Kat. 4332/436 CAG PIG, Warszawa; Kat. 6534 Urz. Marsz. Woj. Mazowieckiego, Warszawa; Kat. H/4034 Przeds. Geol. Sp. z o.o., Kielce;	Dokumentacja hydrogeologiczna ujęcia wody podziemnej z utworów czwartorzędowych kat. "B" dla Ośrodka Szkoleniowo Wypoczynkowego WZSR Radom w miejscowości Siczki, gm. Jedlnia Letnisko, woj. radomskie,	Lis Ewa	1987
133	55941	Inw. 40681 Kat. 4333/446 CAG PIG, Warszawa;	Dokumentacja hydrogeologiczna ujęcia wody podziemnej z utworów czwartorzędowych kat. "B" w miejscowości Jedlnia-Aleksandrów, gm. Jedlnia - Letnisko, woj. radomskie, zlewnia Pacynki, dla wodociągu wiejskiego "Jedlnia"	Sideł G., Sołtysik J.	1987
134	59394	Inw. 34685 Kat. 4432/668 CAG PIG, Warszawa; Kat. 6471 Urz. Marsz. Woj. Mazowieckiego, Warszawa;	Dokumentacja hydrogeologiczna ujęcia wody podziemnej z utworów czwartorzędowych w miejscowości Dzierzkówki Stary dla Szkoły Podstawowej woj. radomskie zlewnia Iłżanki	Taszek Teresa	1984
135	72636	Inw. 366/96 CAG PIG, Warszawa; Kat. 6820 Urz. Marsz. Woj. Mazowieckiego, Warszawa;	Dokumentacja hydrogeologiczna ujęcia wody podziemnej z utworów dolnej kredy (otw. nr 14) dla wodociągów miejskich, miejsc. Sławno, gm. Wolanów, woj. radomskie	Wieczorek Wiesław	1993
136	59384	Inw. 34687 Kat. 4332/395 CAG PIG, Warszawa; Kat. 6477 Urz. Marsz. Woj. Mazowieckiego, Warszawa;	Dokumentacja hydrogeologiczna ujęcia wody podziemnej z utworów górnokredowych kat. "B" dla Szkoły Podstawowej w miejscowości Zalesie, woj. radomskie, zlewnia Iłżanki	Taszek Teresa	1984
137	55940	Inw. 1948/95 CAG PIG, Warszawa; Inw. 40680 Kat. 4332/445 CAG PIG, Warszawa; Kat. 6590 Urz. Marsz. Woj. Mazowieckiego, Warszawa;	Dokumentacja hydrogeologiczna ujęcia wody podziemnej z utworów jurajskich kat. "B" w miejscowości Strzałków, gm. Wolanów, woj. radomskie, dorzecze Radomk - POM i Masarnia GS	Kapel Piotr	1988
138	79680	Inw. 3624/97 CAG PIG, Warszawa; Kat. 6704 Urz. Marsz. Woj. Mazowieckiego, Warszawa;	Dokumentacja hydrogeologiczna ujęcia wody podziemnej z utworów jury górnej-malmu dla Zakładu Garbarskiego Zbigniewa Smołucha w miejscowości Strzałków nr 50, gm. Wolanów, woj. radomskie	Taszek Bogumił, Wójcik Marian	1990
139	79624	Inw. 3568/97 CAG PIG, Warszawa; Kat. 6725 Urz. Marsz. Woj. Mazowieckiego, Warszawa;	Dokumentacja hydrogeologiczna ujęcia wody podziemnej z utworów kredowych dla gminnej spółdzielni "SCH" w Jedlni Letnisko, gmina Jedlnia Letnisko, woj. radomskie	Stępień Marta, Wieczorek Wiesław	1991
140	55988	Inw. 37842 Kat. 4332/437 CAG PIG, Warszawa; Kat. 6572 Urz. Marsz. Woj. Mazowieckiego, Warszawa;	Dokumentacja hydrogeologiczna ujęcia wody podziemnej z utworów kredowych kat. "B" dla Gminnej Spółdzielni "Samopomoc Chłopska" w miejscowości Wolanów, gm. Wolanów, woj. radomskie, zlewnia rzeki Mlecznej	Oleksik Jacek	1986
141	60098	Inw. 40044 Kat. 4332/443 CAG PIG, Warszawa; Kat. 6486 Urz. Marsz. Woj. Mazowieckiego, Warszawa;	Dokumentacja hydrogeologiczna ujęcia wody podziemnej z utworów kredowych kat. "B" dla Zlewni Mleka w Piotrowicach w miejscowości Piotrowice, gm. Jedlnia Letnisko, woj. radomskie, zlewnia Pacynki	Oleksik Jacek	1985
142	55963	Inw. 40709 Kat. 4332/448 CAG PIG, Warszawa;	Dokumentacja hydrogeologiczna ujęcia wody podziemnej z utworów kredowych kat. "B" w miejscowości Parznice, gm. Kowala, woj. radomskie, zlewnia Oronki, dla Okręgowej Spółdzielni Mleczarskiej w Radomiu Zlewni Mleka w Parznicach	Oleksik J.	1985
143	981628	Inw. 5283/2011 CAG PIG, Warszawa; Kat. 371/11 Urz. Marsz. Woj. Mazowieckiego, Warszawa;	Dokumentacja hydrogeologiczna ujęcia wody podziemnej z utworów kredowych w miejsc. Kłonów	Stanek Czesław	2011
144	116622	Inw. 3192/98 CAG PIG, Warszawa; Kat. 7003 Urz. Marsz. Woj. Mazowieckiego, Warszawa;	Dokumentacja hydrogeologiczna ujęcia wody podziemnej z utworów kredowych w miejscowości Dąbrówka Zabłotnia, gm. Kowala, woj. radomskie	Kapel Piotr	1996



Lp.	Nr CBDG dokumentu	Numery archiwalne	Tytuł	Autor	Rok
145	79696	Inw. 3641/97 CAG PIG, Warszawa; Kat. 6735 Urz. Marsz. Woj. Mazowieckiego, Warszawa;	Dokumentacja hydrogeologiczna ujęcia wody podziemnej z utworów kredy górnej - mastrychtu dla gajówki w miejscowości Wsola, woj. radomskie	Taszek Teresa, Wójcik Marian	1991
146	79625	Inw. 3569/97 CAG PIG, Warszawa; Kat. 6739 Urz. Marsz. Woj. Mazowieckiego, Warszawa;	Dokumentacja hydrogeologiczna ujęcia wody podziemnej z utworów kredy górnej mastrychtu dla wodociągu grupowego w miejscowości Gózd Kuczowski, gmina Gózd Kuczowski, woj. radomskie	Such Lechita, Taszek Teresa	1992
147	72652	Inw. 369/96 CAG PIG, Warszawa; Kat. 6842 Urz. Marsz. Woj. Mazowieckiego, Warszawa;	Dokumentacja hydrogeologiczna ujęcia wody podziemnej z utworów trzeciorzędowych (oligocen) dla zakładu masarskiego Stanisława Dobosza w miejsc. Jedlińsk, woj. radomskie	Cichecka Kazimiera	1994
148	1209950	Kat. 6920 Urz. Marsz. Woj. Mazowieckiego, Warszawa;	Dokumentacja hydrogeologiczna ujęcia wód podziemnych z utworów czwartorzędowych dla "Duro" w m. Młodoćin Mniejszy	Turkowski Antoni	1995
149	1210189	Inw. 1259/2020 CAG PIG, Warszawa; Kat. 6903 Urz. Marsz. Woj. Mazowieckiego, Warszawa;	Dokumentacja hydrogeologiczna ujęcia wód podziemnych z utworów czwartorzędowych w miejsc. Rożki, gm. Kowala, woj. radomskie	Turkowski Antoni	1995
150	924473	Inw. 2017/2006 CAG PIG, Warszawa; Kat. 569/06 Urz. Marsz. Woj. Mazowieckiego, Warszawa;	Dokumentacja hydrogeologiczna ujęcia wód podziemnych z utworów dolnokredowych - otwór nr 14 w miejsc. Sławno.	Dobrzański Piotr, Nowak Radosław, Ziółkowski Michał	2006
151	797424	Inw. 202/2003 CAG PIG, Warszawa;	Dokumentacja hydrogeologiczna ujęcia wód podziemnych z utworów górnej kredy dla stacji PKP Wolanów	Cichecka K.	1999
152	924471	Inw. 2016/2006 CAG PIG, Warszawa; Kat. 568/06 Urz. Marsz. Woj. Mazowieckiego, Warszawa;	Dokumentacja hydrogeologiczna ujęcia wód podziemnych z utworów kredowych /poziom dolnokredowy/ w miejsc. Garno.	Dobrzański Piotr, Nowak Radosław, Ziółkowski Michał	2006
153	64157	Inw. 6212 CUG CAG PIG, Warszawa; Kat. 10512/LU Przedz. Geol. Polgeol S.A., Warszawa; Kat. 5951 Urz. Marsz. Woj. Mazowieckiego, Warszawa;	Dokumentacja hydrogeologiczna ujęcia wód podziemnych z utworów kredowych w kat. B dla wodociągu osady Jedlińsk, pow. Radom, woj. Kielce	Przemyski Stefan	1965
154	1240007	Kat. 6847 Urz. Marsz. Woj. Mazowieckiego, Warszawa;	Dokumentacja hydrogeologiczna ujęcia wód podziemnych z utworów kredy dolnej dla "Radkol" w m. Dąbrówka Zabłotnia, gm. Kowala, pow. radomski	Żebrowska Kazimiera	1993
155	80229	Inw. 1176/98 CAG PIG, Warszawa; Kat. 6988 Urz. Marsz. Woj. Mazowieckiego, Warszawa;	Dokumentacja hydrogeologiczna ujęcia wód podziemnych z utworów trzeciorzędowych otwór nr Q2 w miejsc. Podgózdek, gm. Zakrzew, woj. radomskie	Wieczorek Wiesław	1997
156	1145370	Inw. 8356/2017 CAG PIG, Warszawa; Kat. 460/17 Urz. Marsz. Woj. Mazowieckiego, Warszawa;	Dokumentacja hydrogeologiczna ustalająca zasoby eksploatacyjne ujęcia wody podziemnej S-1 z utworów czwartorzędowych na działce nr 317/1 w miejscowości Gózd, gm. Gózd, pow. radomski dla potrzeb Centrum Techniki Basenowej	Bielec Bogusław	2017
157	1015058	Inw. 443/2014 CAG PIG, Warszawa; Kat. 128/14 Urz. Marsz. Woj. Mazowieckiego, Warszawa;	Dokumentacja hydrogeologiczna ustalająca zasoby eksploatacyjne ujęcia wód podziemnych z utworów górnokredowych na działce nr 2175/1 w miejsc. Kowala gm. Kowala pow. radomski woj. mazowieckie	Kaczmarek Marcin, Rdzanek Dorota, Wójcik Agnieszka	2014
158	1014635	Inw. 318/2014 CAG PIG, Warszawa; Kat. 89/14 Urz. Marsz. Woj. Mazowieckiego, Warszawa;	Dokumentacja hydrogeologiczna ustalająca zasoby eksploatacyjne ujęcia wód podziemnych z utworów górnokredowych na działce o nr ewid 2365 w miejsc. Kowala, gmina Kowala, powiat radomski	Kaczmarek Marcin, Rdzanek Dorota	2014
159	938492	Inw. 4998/2007 CAG PIG, Warszawa; Kat. 514/07 Urz. Marsz. Woj. Mazowieckiego, Warszawa;	Dokumentacja hydrogeologiczna ustalająca zasoby eksploatacyjne ujęcia wód podziemnych z utworów kredowych dla potrzeb PHU GOFAR w miejsc. Jedlińsk	Wieczorek Elżbieta	2007

L.p.	Nr CBDG dokumentu	Numery archiwalne	Tytuł	Autor	Rok
160	938763	Inw. 5666/2007 CAG PIG, Warszawa; Kat. 730/07 Urz. Marsz. Woj. Mazowieckiego, Warszawa;	Dokumentacja hydrogeologiczna ustalająca zasoby eksploatacyjne ujęcia wód podziemnych z utworów kredowych dla potrzeb Zakładu Garbarskiego w miejscowości Gulin, gm. Zakrzew, pow. radomski, woj. mazowieckie	Wieczorek Elżbieta	2007
161	1251723	Inw. 7359/2019 CAG PIG, Warszawa; Kat. 364/19 Urz. Marsz. Woj. Mazowieckiego, Warszawa;	Dokumentacja hydrogeologiczna ustalająca zasoby eksploatacyjne ujęcia wód podziemnych z utworów kredowych dla wodociągu wiejskiego w miejscowości Grzmucin, gm. Gózd, pow. radomski, woj. mazowieckie	Meszczczyński Jacek	2019
162	1001168	Inw. 3631/2013 CAG PIG, Warszawa; Kat. 250/13 Urz. Marsz. Woj. Mazowieckiego, Warszawa;	Dokumentacja hydrogeologiczna ustalająca zasoby eksploatacyjne wód podziemnych z utworów kredowych ujęcia zlokalizowanego na terenie firmy "BETON-PLUS" Sp. z o.o. w miejscowości Owadów, gm. Jastrzębia, pow. radomski, woj. mazowieckie	Zembek Wiktor	2013
163	636422	Inw. 26999 Kat. 4333/152 CAG PIG, Warszawa; Kat. 6254 Urz. Marsz. Woj. Mazowieckiego, Warszawa;	Dokumentacja hydrogeologiczna w kat. "B" ujęcia wody podziemnej z utworów kredowo - czwartorzędowych dla Spółdzielni Kótek Rolniczych w miejscowości Gózd	Kos Kazimierz	1977
164	635239	Inw. 19067 Kat. 4333/63 CAG PIG, Warszawa; Kat. 5813 Urz. Marsz. Woj. Mazowieckiego, Warszawa;	Dokumentacja hydrogeologiczna w kat. "B" ujęcia wody podziemnej z utworów kredowych dla Baru Gminnej Spółdzielni "Samopomoc Chłopska" w miejscowości Gózd Kuczkowski	Gawęcki Zygmunt	1965
165	79666	Inw. 3610/97 CAG PIG, Warszawa; Kat. 6854 Urz. Marsz. Woj. Mazowieckiego, Warszawa; Kat. H/4519 Przeds. Geol. Sp. z o.o., Kielce;	Dokumentacja hydrogeologiczna w kat. "B" ujęcia wody podziemnej z utworów kredowych w miejscowości Siczki, gm. Jedlnia Letnisko, gm. Jedlnia-Letnisko, woj. radomskie	Wieczorek Wiesław	1994
166	71545	Inw. 2064/95 CAG PIG, Warszawa; Kat. 6751 Urz. Marsz. Woj. Mazowieckiego, Warszawa;	Dokumentacja hydrogeologiczna w kat. "B" ujęcia wód podziemnych z utworów czwartorzędowych dla "PROTECH" w Woli Gutowskiej	Żebrowska Kazimiera	1992
167	59390	Inw. 34684 Kat. 4333/162 CAG PIG, Warszawa; Kat. 6397 Urz. Marsz. Woj. Mazowieckiego, Warszawa;	Dokumentacja hydrogeologiczna w kat. "B" ujęcia wód podziemnych z utworów czwartorzędowych dla Zlewni Mleka w miejscowości Odechów	Słowiok Gustaw	1981
168	59441	Inw. 34716 Kat. 4333/167 CAG PIG, Warszawa; Kat. 6375 Urz. Marsz. Woj. Mazowieckiego, Warszawa;	Dokumentacja hydrogeologiczna w kat. "B" ujęcia wód podziemnych z utworów górnokredowych dla Kuratorium Oświaty i Wychowania w miejscowości Gózd Kuczkowski k/Radomia	Cichoń Bożenna, Gaik Czesław	1982
169	59387	Inw. 34691 Kat. 4333/166 CAG PIG, Warszawa; Kat. 6414 Urz. Marsz. Woj. Mazowieckiego, Warszawa;	Dokumentacja hydrogeologiczna w kat. "B" ujęcia wód podziemnych z utworów kredowych /mastrychtu dolnego/ dla Przedszkola i Szkoły w miejscowości Kuczki	Oleksik Jacek	1982
170	61634	Inw. 36796 Kat. 4333/185 CAG PIG, Warszawa; Kat. 6543 Urz. Marsz. Woj. Mazowieckiego, Warszawa; Kat. H/2973 Przeds. Geol. Sp. z o.o., Kielce;	Dokumentacja hydrogeologiczna w kat. "B" ujęcia wód podziemnych z utworów kredowych dla Punktu Skupu Mleka w miejscowości Kuczki	Sołtysik Józef	1986
171	62513	Inw. 35106 Kat. 4333/172 CAG PIG, Warszawa;	Dokumentacja hydrogeologiczna w kat. "B" ujęcia wód podziemnych z utworów kredowych dla Rolniczej Spółdzielni Produkcyjnej w miejscowości Gózd	Kubala I.	1985
172	59388	Inw. 34690 Kat. 4333/165 CAG PIG, Warszawa; Kat. 6461 Urz. Marsz. Woj. Mazowieckiego, Warszawa;	Dokumentacja hydrogeologiczna w kat. "B" ujęcia wód podziemnych z utworów kredowych dla Szkoły Podstawowej w miejscowości Kłonówek	Turkowski Antoni	1985
173	72653	Inw. 368/96 CAG PIG, Warszawa; Kat. 6826 Urz. Marsz. Woj. Mazowieckiego, Warszawa;	Dokumentacja hydrogeologiczna w kat. B ujęcia wody podziemnej z utworów czwartorzędowych dla Zakładu Garbarskiego Aliny Słomki w miejsc. Wsola, gm. Jedlińsk, woj. radomskie	Kapel Piotr, Szczepanowski Radosław	1994

Lp.	Nr CBDG dokumentu	Numery archiwalne	Tytuł	Autor	Rok
174	72635	Inw. 365/96 CAG PIG, Warszawa; Kat. 6839 Urz. Marsz. Woj. Mazowieckiego, Warszawa;	Dokumentacja hydrogeologiczna w kat. B ujęcia wody podziemnej z utworów czwartorzędowych dla Zakładu Garbarskiego p. Zygmunta Kozakiewicza w miejsc. Waliny nr 29a, gm. Wolanów, woj. radomskie	Wieczorek Wiesław	1994
175	72651	Inw. 370/96 CAG PIG, Warszawa; Kat. 6821 Urz. Marsz. Woj. Mazowieckiego, Warszawa;	Dokumentacja hydrogeologiczna w kat. B ujęcia wody podziemnej z utworów kredowych dla Lecznicy Zwierząt w miejsc. Jedlińsk, woj. radomskie	Wieczorek Wiesław	1994
176	71337	Inw. 1941/95 CAG PIG, Warszawa; Kat. 6757 Urz. Marsz. Woj. Mazowieckiego, Warszawa;	Dokumentacja hydrogeologiczna w kat. B ujęcia wody podziemnej z utworów kredowych dla energetycznej stacji rozdzielczej w miejscowości Rożki, gmina Kowala, woj. radomskie	Kapel Piotr	1991
177	71358	Inw. 1965/95 CAG PIG, Warszawa; Kat. 6778 Urz. Marsz. Woj. Mazowieckiego, Warszawa;	Dokumentacja hydrogeologiczna w kat. B ujęcia wody podziemnej z utworów kredowych w miejscowości Dąbrówka Podłężna, gmina Zakrzew, woj. radomskie - gospodarstwo ogrodnicze p. Marka Jasińskiego	Kapel Piotr	1993
178	55933	Inw. 31/91 CAG PIG, Warszawa; Kat. 6679 Urz. Marsz. Woj. Mazowieckiego, Warszawa;	Dokumentacja hydrogeologiczna w kat. B ujęcia wód podziemnych z utworów jurajskich dla wsi Bieniędzice, gmina Wolanów, woj. radomskie	Rak Mieczysław	1989
179	71396	Inw. 1981/95 CAG PIG, Warszawa; Kat. 6787 Urz. Marsz. Woj. Mazowieckiego, Warszawa;	Dokumentacja hydrogeologiczna w kat. B ujęcia wód podziemnych z utworów kredowych - studnia przydomowa p. Stanisława Kuśmierskiego w miejscowości Wola Owadowska, gmina Jastrzębia, woj. radomskie	Wieczorek Wiesław	1993
180	71370	Inw. 1977/95 CAG PIG, Warszawa; Kat. 6774 Urz. Marsz. Woj. Mazowieckiego, Warszawa;	Dokumentacja hydrogeologiczna w kat. B ujęcia wód podziemnych z utworów kredowych dla Ochotniczej Straży Pożarnej w miejscowości Zawady Nowe, gmina Jedlińsk, woj. radomskie	Wieczorek Wiesław	1993
181	71051	Inw. 1920/95 CAG PIG, Warszawa; Kat. 6761 Urz. Marsz. Woj. Mazowieckiego, Warszawa;	Dokumentacja hydrogeologiczna w kat. B ujęcia wód podziemnych z utworów kredowych dla wodociągu grupowego "Wsola" w miejsc. Wsola, gm. Jedlińsk, woj. radomskie, zlewnia Radomki	Wieczorek Wiesław	1993
182	71401	Inw. 1986/95 CAG PIG, Warszawa; Kat. 6888 Urz. Marsz. Woj. Mazowieckiego, Warszawa;	Dokumentacja hydrogeologiczna w kat. B ujęcia wód podziemnych z utworów kredowych dla wodociągu wiejskiego w miejscowości Wola Goryńska, gmina Jastrzębia, woj. radomskie	Wieczorek Wiesław	1994
183	71050	Inw. 1921/95 CAG PIG, Warszawa; Kat. 6756 Urz. Marsz. Woj. Mazowieckiego, Warszawa;	Dokumentacja hydrogeologiczna w kat. B ujęcia wód podziemnych z utworów kredowych dla wsi Dąbrówka Nagórna, gm. Zakrzew, woj. radomskie, zlewnia Radomki	Wieczorek Wiesław	1993
184	71328	Inw. 1932/95 CAG PIG, Warszawa; Kat. 6763 Urz. Marsz. Woj. Mazowieckiego, Warszawa;	Dokumentacja hydrogeologiczna w kat. B ujęcia wód podziemnych z utworów kredowych-emszeru dla Zakładu "Raska", miejsc. Parznice, gm. Kowala, woj. radomskie, zlewnia Oronki	Wieczorek Wiesław	1991
185	71369	Inw. 1978/95 CAG PIG, Warszawa; Kat. 6786 Urz. Marsz. Woj. Mazowieckiego, Warszawa;	Dokumentacja hydrogeologiczna w kat. B ujęcia wód podziemnych z utworów kredy górnej dla wodociągu wiejskiego w miejscowości Mąkosy Stare, gmina Jastrzębia, woj. radomskie	Wieczorek Wiesław	1993
186	55934	Inw. 36/91 CAG PIG, Warszawa; Kat. 6665 Urz. Marsz. Woj. Mazowieckiego, Warszawa;	Dokumentacja hydrogeologiczna w kat. B ujęcia wód podziemnych z utworów kredy górnej dla wsi Chruślice, gmina Wolanów	Rak Mieczysław	1989

L.p.	Nr CBDG dokumentu	Numery archiwalne	Tytuł	Autor	Rok
187	636457	Inw. 27033 Kat. 4332/375 CAG PIG, Warszawa; Kat. 6262 Urz. Marsz. Woj. Mazowieckiego, Warszawa; Kat. 6268 Urz. Marsz. Woj. Mazowieckiego, Warszawa; Kat. 6289 Urz. Marsz. Woj. Mazowieckiego, Warszawa;	Dokumentacja hydrogeologiczna w kategorii B ujęcia wody podziemnej z utworów kredowych dla Szkoły Podstawowej w miejscowości Bieniędzice, gmina Wolanów, woj. radomskie, zlewnia Dobrzycy	Słowiak Gustaw	1978
188	79693	Inw. 3638/97 CAG PIG, Warszawa; Kat. 6718 Urz. Marsz. Woj. Mazowieckiego, Warszawa;	Dokumentacja hydrogeologiczna w kategorii B ujęcia wody podziemnej z utworów kredowych dla Zakładów "Okland FAB" w miejscowości Taczów, gmina Zakrzew, woj. radomskie	Stępień Marta, Wieczorek Wiesław	1991
189	79694	Inw. 3639/97 CAG PIG, Warszawa; Kat. 6720 Urz. Marsz. Woj. Mazowieckiego, Warszawa;	Dokumentacja hydrogeologiczna w kategorii B ujęcia wody podziemnej z utworów kredowych dla nastawni kolejowej w miejscowości Wolanów, gmina Wolanów, woj. radomskie	Kapel Piotr	1991
190	66415	Inw. 6830 CUG CAG PIG, Warszawa;	Dokumentacja hydrogeologiczna wraz z uzupełnieniem ujęcia wód podziemnych z utworów kredowych na terenie Stacji Rozdzielni Energetycznej w Rożkach, pow. Radom, woj. kieleckie, zlewnia rz. Radomki	Sukiennik Zofia	1966
191	800819	Inw. 1497/2003 CAG PIG, Warszawa; Kat. 7060 Urz. Marsz. Woj. Mazowieckiego, Warszawa;	Dokumentacja hydrogeologiczna zasobów eksploatacyjnych ujęcia wody podziemnej z utworów czwartorzędowych dla Zakładu Ślusarsko-Galwanizacyjnego w miejsc. Strzałków 126	Oleksik Jacek	2002
192	922662	Inw. 5247/2005 CAG PIG, Warszawa; Kat. 7118 Urz. Marsz. Woj. Mazowieckiego, Warszawa;	Dokumentacja hydrogeologiczna zasobów eksploatacyjnych ujęcia wody podziemnej z utworów jurajskich dla potrzeb gospodarstwa domowego w miejsc. Kolonia Strzałków działka nr 409/14	Krakowiak Roman	2004
193	1269204	Inw. 240/2020 CAG PIG, Warszawa;	Dokumentacja hydrogeologiczna zasobów eksploatacyjnych ujęcia wody podziemnej z utworów kredowych, miejscowość Dąbrówka Podłęzna, dz. nr 525/1, gm. Zakrzew, pow. radomski, woj. mazowieckie	Kapel Piotr	2019
194	914297	Inw. 3117/2005 CAG PIG, Warszawa; Kat. 7125 Urz. Marsz. Woj. Mazowieckiego, Warszawa;	Dokumentacja hydrogeologiczna zasobów eksploatacyjnych ujęcia wód podziemnych z utworów czwartorzędowych dla Gospodarstwa Ogrodniczego w miejsc. Mokrosęk	Wieczorek Wiesław	2003
195	875908	Inw. 789/2004 CAG PIG, Warszawa; Kat. 7089 Urz. Marsz. Woj. Mazowieckiego, Warszawa;	Dokumentacja hydrogeologiczna zasobów eksploatacyjnych ujęcia wód podziemnych z utworów czwartorzędowych dla potrzeb stacji paliw płynnych i gazowych w miejsc. Wielogóra 58	Dziura Stanisław	2003
196	919723	Inw. 4420/2005 CAG PIG, Warszawa; Kat. 7121 Urz. Marsz. Woj. Mazowieckiego, Warszawa;	Dokumentacja hydrogeologiczna zasobów eksploatacyjnych ujęcia wód podziemnych z utworów górnej jury w miejsc. Kolonia Wawrzyszów działka nr 132/1	Wieczorek Wiesław	2003
197	980309	Inw. 4426/2011 CAG PIG, Warszawa; Kat. 223/11 Urz. Marsz. Woj. Mazowieckiego, Warszawa;	Dokumentacja hydrogeologiczna zasobów eksploatacyjnych ujęcia wód podziemnych z utworów górnokredowych w miejsc. Wielogóra - dz. nr 383/27, gm. Jedlińsk, pow. radomski, woj. mazowieckie	Kozieł Janina	2011
198	796087	Inw. 2771/2002 CAG PIG, Warszawa; Kat. 7032 Urz. Marsz. Woj. Mazowieckiego, Warszawa;	Dokumentacja hydrogeologiczna zasobów eksploatacyjnych ujęcia wód podziemnych z utworów górnokredowych w rejonie Piaseczno-Lisów-Moczydło-Janki gmina Jedlińsk.	Herbich Piotr	2001
199	940371	Inw. 533/2008 CAG PIG, Warszawa; Kat. 697/07 Urz. Marsz. Woj. Mazowieckiego, Warszawa;	Dokumentacja hydrogeologiczna zasobów eksploatacyjnych ujęcia wód podziemnych z utworów jurajskich dla potrzeb Wytwórni Wód Gazowych w miejsc. Wawrzyszów.	Wieczorek Wiesław	2007

L.p.	Nr CBDG dokumentu	Numery archiwalne	Tytuł	Autor	Rok
200	820544	Inw. 2430/2003 CAG PIG, Warszawa; Kat. 7074 Urz. Marsz. Woj. Mazowieckiego, Warszawa;	Dokumentacja hydrogeologiczna zasobów eksploatacyjnych ujęcia wód podziemnych z utworów kredowych dla potrzeb wodociągu komunalnego "Jedlnia-Aleksandrów" [studnia nr 2]	Wieczorek Wiesław	2003
201	970832	Inw. 5663/2010 CAG PIG, Warszawa; Kat. 294/10 Urz. Marsz. Woj. Mazowieckiego, Warszawa;	Dokumentacja hydrogeologiczna zasobów eksploatacyjnych ujęcia wód podziemnych z utworów kredowych dla wodociągu wiejskiego w miejscowości Mokrosęk	Wieczorek Wiesław	2010
202	980974	Inw. 5042/2011 CAG PIG, Warszawa; Kat. 298/11 Urz. Marsz. Woj. Mazowieckiego, Warszawa;	Dokumentacja hydrogeologiczna zasobów eksploatacyjnych ujęcia wód podziemnych z utworów kredowych w miejsc. Augustów działka nr 2101	Kozieł Janina	2011
203	1014742	Inw. 358/2014 CAG PIG, Warszawa; Kat. 88/14 Urz. Marsz. Woj. Mazowieckiego, Warszawa;	Dokumentacja hydrogeologiczna zasobów eksploatacyjnych ujęcia wód podziemnych z utworów kredy górnej dla Stacji demontażu pojazdów samochodowych w miejsc. Wielogóra (dz. nr 377/10), gmina Jedlińsk, powiat radomski	Kozieł Janina	2014
204	922615	Inw. 5228/2005 CAG PIG, Warszawa; Kat. 7061 Urz. Marsz. Woj. Mazowieckiego, Warszawa;	Dokumentacja hydrogeologiczna zasobów ujęcia wody podziemnej z utworów czwartorzędowych dla Zakładu Garbarskiego "IRAL" w miejsc. Jedlińsk Malików	Kapel Piotr, Oleksik Jacek	2002
205	1169849	Inw. 618/2018 CAG PIG, Warszawa; Kat. 70/18 Urz. Marsz. Woj. Mazowieckiego, Warszawa;	Dokumentacja hydrogeologiczna zasobów ujęcia wody podziemnej z utworów górnokredowych w miejsc. Gzowice, dz. nr 136, gm. Jedlnia Letnisko, pow. radomski, woj. mazowieckie	Lemanowicz Norbert	2018
206	1058735	Inw. 5364/2016 CAG PIG, Warszawa; Kat. 329/16 Urz. Marsz. Woj. Mazowieckiego, Warszawa;	Dokumentacja hydrogeologiczna zasobów ujęcia wody podziemnej z utworów jurajskich w m. Kolonia Wawrzyszów (dz. nr 132/2), gm. Wolanów, pow. radomski, woj. mazowieckie	Kapel Piotr, Spętany Tomasz	2016
207	1275220	Kat. 521/19 Urz. Marsz. Woj. Mazowieckiego, Warszawa;	Dokumentacja hydrogeologiczna zasobów ujęcia wody podziemnej z utworów kredowych (Dąbrówka Podłężna, dz. nr 525/1)	Kapel Piotr	2019
208	800853	Inw. 1507/2003 CAG PIG, Warszawa; Kat. 7063 Urz. Marsz. Woj. Mazowieckiego, Warszawa;	Dokumentacja hydrogeologiczna zasobów ujęcia wody podziemnej z utworów kredowych dla Zakładu Garbarskiego "Skóreks" w miejsc. Parznice	Kapel Piotr, Oleksik Jacek	2002
209	1053597	Inw. 3161/2016 CAG PIG, Warszawa; Kat. 209/16 Urz. Marsz. Woj. Mazowieckiego, Warszawa;	Dokumentacja hydrogeologiczna zasobów ujęcia wody podziemnej z utworów kredowych na dz. nr 269 w m. Kolonka, gm. Jedlnia Letnisko, pow. radomski, woj. mazowieckie	Kapel Piotr, Spętany Tomasz	2016
210	1262343	Inw. 9169/2019 CAG PIG, Warszawa; Kat. 424/19 Urz. Marsz. Woj. Mazowieckiego, Warszawa;	Dokumentacja hydrogeologiczna zasobów ujęcia wody podziemnej z utworów kredowych w miejsc. Młodocin Mniejszy dz. nr 605, gm. Kowala, pow. radomski, woj. mazowieckie	Kapel Piotr, Spętany Tomasz	2019
211	80450	Inw. 1633/98 CAG PIG, Warszawa; Kat. 6853 Urz. Marsz. Woj. Mazowieckiego, Warszawa;	Dokumentacja hydrogeologiczna zasobów ujęcia wód podziemnych w kat. B z utworów czwartorzędowych dla "ZREMOD" w miejsc. Wielogóra, gm. Jedlińsk, woj. radomskie	Kapel Piotr, Szczepanowski Radosław	1994
212	963019	Inw. 4597/2010 CAG PIG, Warszawa;	Dokumentacja określająca warunki hydrogeologiczne i geologiczno-inżynierskie do projektu przebudowy stacji paliw w Strzałkowie, działka nr 409/11, gm. Wolanów, pow. radomski, woj. mazowieckie	Dąbrowski Rafał, Masternak Zdzisław	2002
213	963017	Inw. 4596/2010 CAG PIG, Warszawa;	Dokumentacja określająca warunki hydrogeologiczne i geologiczno-inżynierskie pod projektowaną stacją paliw płynnych w miejscowości Wielogóra 58, na dz. nr 860/2, gm. Jedlińsk, woj. mazowieckie	Dziura Stanisław, Kuc Józef	2002
214	963021	Inw. 4599/2010 CAG PIG, Warszawa;	Dokumentacja określająca warunki hydrogeologiczne i geologiczno-inżynierskie dla projektowanej stacji paliw płynnych przy ul. Radomskiej w Wolanowie	Wieczorek Elżbieta	1998
215	953297	Inw. Dok/j/EII/22 CUG CAG PIG, Warszawa;	Dokumentacja powykonawcza studni nr P2 odwierconej przez Zjednoczenie Robót Wiertniczych i Fundamentowych w Łodzi w miejscowości Rożki, pow. Radom, woj. kieleckie	Lutkowski Jan	

Lp.	Nr CBDG dokumentu	Numery archiwalne	Tytuł	Autor	Rok
216	956947	Inw. Dok/sł/EII/371 CUG CAG PIG, Warszawa;	Dokumentacja powykonawcza studni odwierconej na terenie parceli projektowanych Zakładów Silikatowych w Lesiowie k/ Radomia, pow. radomski, woj. kieleckie	Kopeć Teresa	
217	961796	Inw. 4014/2010 CAG PIG, Warszawa;	Dokumentacja techniczna badań podłoża gruntowego do projektu technicznego bocznicy kolejowej do Zakładów Rolno-Przemysłowo-Handlowych "Igloopol" w Jedlińsku woj. radomskie	Stec Jan	1989
218	523674	Inw. 1812/2010 CAG PIG, Warszawa;	Dokumentacja techniczna badań podłoża gruntowego do projektu technicznego budowy Zlewni Mleka w Piotrowicach, gm. Jedlnia Letnisko, woj. radomskie	Kociszewski R.	1983
219	530445	Kat. 1700/80 INW CAG PIG, Warszawa;	Dokumentacja technicznych badań podłoża gruntowego budynku mieszkalnego we wsi Gózd, gm. Gózd, woj. radomskie	Zaremba Andrzej	1980
220	964644	Inw. 5128/2010 CAG PIG, Warszawa;	Dokumentacja technicznych badań podłoża gruntowego dla ZTE i PT budowy wodociągu i stacji wodociągowej Wacławów - Sławno, woj. radomskie	Soroko R.	1984
221	530324	Kat. 1591/79 INW CAG PIG, Warszawa;	Dokumentacja technicznych badań podłoża gruntowego dla fazy projektu technicznego zespołu budynków mieszkalnych w Jedlni-Letnisko, gm. Jedlnia-Letnisko, woj. radomskie	Maleszewski Krzysztof	1979
222	523467	Inw. 4171/2010 CAG PIG, Warszawa;	Dokumentacja technicznych badań podłoża gruntowego dla mostu na rzece Gzówce w miejscowości Jedlnia-Letnisko pow. Radom woj. Kielce	Reszczyńska G.	1972
223	962251	Inw. 4208/2010 CAG PIG, Warszawa; Kat. I/2428 Przeds. Geol. Sp. z o.o., Kielce;	Dokumentacja technicznych badań podłoża gruntowego dla projektu technicznego budowy szkoły i Domu Nauczyciela w miejsc. Zakrzew, woj. radomskie	Kawarska Leokadia, Masternak Teresa	1989
224	961815	Inw. 4017/2010 CAG PIG, Warszawa;	Dokumentacja technicznych badań podłoża gruntowego dla projektu technicznego nadbudowy szkoły w miejscowości Wsola gm. Jedlińsk	Lasak Joanna	1989
225	523418	Inw. 1908/2010 CAG PIG, Warszawa; Kat. I/1372 Przeds. Geol. Sp. z o.o., Kielce;	Dokumentacja technicznych badań podłoża gruntowego dla projektu technicznego pod stopnie wodne i jaz na rzece Radomce w Goryniu - Jastrzębskich Porębach, pow. Radom	Grad Lucjan	1974
226	523972	Inw. 4304/2010 CAG PIG, Warszawa;	Dokumentacja technicznych badań podłoża gruntowego do PT budynku administracyjnego Urzędu Gminy w Kowali, woj. radomskie	Tarnowski W.	1985
227	523781	Inw. 1833/2010 CAG PIG, Warszawa;	Dokumentacja technicznych badań podłoża gruntowego do PT budynków mieszkalnych ZRP-H "Igloopol" w Jedlińsku	Dziedzic Z.	1988
228	523659	Inw. 1862/2010 CAG PIG, Warszawa;	Dokumentacja technicznych badań podłoża gruntowego do PT rozbudowy Zakładów Przetwórstwa Spożywczego w Makowie k/Radomia	Kociszewski R.	1983
229	523949	Inw. 4318/2010 CAG PIG, Warszawa; Kat. 94692/LU Przeds. Geol. Polgeol S.A., Warszawa;	Dokumentacja technicznych badań podłoża gruntowego do ZTE z możliwością wykorzystania do PT budowy stacji transformatorowej 110 kV w Jedlińsku, woj. radomskie	Haber Tadeusz	1989
230	523803	Inw. 1832/2010 CAG PIG, Warszawa; Kat. 94647/LU Przeds. Geol. Polgeol S.A., Warszawa; Kat. 94667/LU Przeds. Geol. Polgeol S.A., Warszawa;	Dokumentacja technicznych badań podłoża gruntowego do projektu technicznego Zakładu Pektyny i Przetwórstwa Owocowo - Wrzywnego /letap/ w Piasecznie k/Jedlińska	Stec Jan	1989
231	523921	Inw. 4422/2010 CAG PIG, Warszawa;	Dokumentacja technicznych badań podłoża gruntowego do projektu technicznego budowy hali warsztatowej zakładów Polskich Kolei Państwowych w Jastrzębi k/ Radomia	Napruszewski K.	1985
232	523929	Inw. 4408/2010 CAG PIG, Warszawa;	Dokumentacja technicznych badań podłoża gruntowego do projektu technicznego budowy przedszkola i domów nauczyciela w Kowali woj. radomskie	Lasak Joanna	1983
233	491756	Inw. 4089/2010 CAG PIG, Warszawa; Kat. 94611/LU Przeds. Geol. Polgeol S.A., Warszawa;	Dokumentacja technicznych badań podłoża gruntowego do projektu technicznego kolektorów sanitarnych w ZRPH "Igloopol" w Jedlińsku, woj. radomskie	Stec Jan	1988
234	523575	Inw. 4549/2010 CAG PIG, Warszawa;	Dokumentacja technicznych badań podłoża gruntowego do studium przedprojektowego wysypiska odpadów we wsi Owadów-gm. Jastrzębie, woj. radomskie	Stala Z.	1981
235	524020	Inw. 4510/2010 CAG PIG, Warszawa;	Dokumentacja technicznych badań podłoża gruntowego do założeń techniczno-ekonomicznych Domu Pomocy Społecznej w Jedlance gm. Jedlińsk, woj. radomskie	Dziedzic Z.	1986
236	523875	Inw. 4364/2010 CAG PIG, Warszawa;	Dokumentacja technicznych badań podłoża gruntowego do założeń techniczno-ekonomicznych i projektu technicznego Punktu Skupu Mleka w Piasecznie gmina Jedlińsk, woj. radomskie	Dziedzic Z.	1985
237	523314	Inw. 1925/2010 CAG PIG, Warszawa; Kat. I/1552 Przeds. Geol. Sp. z o.o., Kielce;	Dokumentacja technicznych badań podłoża gruntowego jazu na Radomce w miejscowości Gulin, pow. Radom	Guzera Ewa, Rozpara Józef	1973



Lp.	Nr CBDG dokumentu	Numery archiwalne	Tytuł	Autor	Rok
238	421148	Inw. 5121/2010 CAG PIG, Warszawa; Kat. I/1366 Przeds. Geol. Sp. z o.o., Kielce;	Dokumentacja technicznych badań podłoża gruntowego pod most na rzece Radomce w Goryniu, pow. Radom	Grad Lucjan	1974
239	524028	Inw. 4220/2010 CAG PIG, Warszawa;	Dokumentacja technicznych badań podłoża gruntowego pod projektowany cmentarz w miejscowości: Mąkosy Stare, gmina: Jastrzębia, woj. radomskie	Kapel Piotr	1994
240	422628	Inw. 4181/2010 CAG PIG, Warszawa; Kat. I/2524 Przeds. Geol. Sp. z o.o., Kielce;	Dokumentacja z badań geologicznych dla określenia wpływu wysypiska odpadów z Zakładów Przetwórstwa Owocowo-Warzywnego "Hortex" na tereny przyległe i wody gruntowe w Wymysłowie, gm. Wolanów	Stec Stanisław	1991
241	987419	Inw. 3516 Państw. Inst. Geol., Oddz. Świętokrzyski, Kielce; Inw. 48184 CAG PIG, Warszawa;	Karta otworu KOWALA STĘPOCINA 25A	Marasek Andrzej	1956
242	955233	Inw. 135798 CAG PIG, Warszawa;	Karta otworu wiertniczego BRODY 1	Małek Marzena	2008
243	916341	Inw. 135489 CAG PIG, Warszawa;	Karta otworu wiertniczego FRANCISZKÓW OP-2	Hadala S., Płoczyński J.	
244	916339	Inw. 135488 CAG PIG, Warszawa;	Karta otworu wiertniczego GÓRNA WOLA OP-1	Płoczyński J.	
245	916348	Inw. 135493 CAG PIG, Warszawa;	Karta otworu wiertniczego KAROLÓW OP-6	Płoczyński J.	
246	916346	Inw. 135492 CAG PIG, Warszawa;	Karta otworu wiertniczego WOLA GORYŃSKA OP-5	Płoczyński J.	
247	918510	Inw. 135530 CAG PIG, Warszawa; Inw. 2594 Państw. Inst. Geol., Oddz. Świętokrzyski, Kielce;	Karta otworu wiertniczego WÓLKA TWAROGOWA PIG-1	Nowak D.	1993
248	261419	Inw. 127360 CAG PIG, Warszawa; Inw. 2372 Państw. Inst. Geol., Oddz. Świętokrzyski, Kielce;	Karta otworu wiertniczego: Jastrzębia 38	Kurlanc S.	1981
249	261369	Inw. 127369 CAG PIG, Warszawa; Inw. 2381 Państw. Inst. Geol., Oddz. Świętokrzyski, Kielce;	Karta otworu wiertniczego: Jastrzębia 47	Znańska A.	1981
250	947821	Inw. 908 Państw. Inst. Geol., Oddz. Świętokrzyski, Kielce;	Karta otworu wiertniczego: Wola Goryńska-V	Piwocka Krystyna	1960
251	947818	Inw. 909 Państw. Inst. Geol., Oddz. Świętokrzyski, Kielce;	Karta otworu wiertniczego: Wola Goryńska-VI	Piwocka Krystyna	1960
252	991601	Inw. 3626 Państw. Inst. Geol., Oddz. Świętokrzyski, Kielce;	Karta otworu wiertniczego: Wolanów Kolonia 10/D	Lazarek M.	1955
253	299966	Inw. 93476 CAG PIG, Warszawa;	Karta otworu: BORKI LISOWSKIE-WOLA OWADOWSKA 5R		
254	299988	Inw. 49782 CAG PIG, Warszawa; Inw. 750 Państw. Inst. Geol., Oddz. Świętokrzyski, Kielce;	Karta otworu: BOŻA WOLA-I		1953
255	299990	Inw. 15181 CAG PIG, Warszawa;	Karta otworu: BRODY-13		
256	299991	Inw. 67653 CAG PIG, Warszawa; Inw. 901 Państw. Inst. Geol., Oddz. Świętokrzyski, Kielce;	Karta otworu: BRODY-57/19R	Piwocka Krystyna	1960
257	299992	Inw. 67654 CAG PIG, Warszawa; Inw. 900 Państw. Inst. Geol., Oddz. Świętokrzyski, Kielce;	Karta otworu: BRODY-I	Piwocka Krystyna	1960
258	300963	Inw. 3409 Państw. Inst. Geol., Oddz. Świętokrzyski, Kielce; Inw. 50890 CAG PIG, Warszawa;	Karta otworu: CHOMĘTÓW-SZCZYGIEŁ	Uberna Janusz	1957

L.p.	Nr CBDG dokumentu	Numery archiwalne	Tytuł	Autor	Rok
259	300974	Inw. 3424 Państw. Inst. Geol., Oddz. Świętokrzyski, Kielce; Inw. 54388 CAG PIG, Warszawa;	Karta otworu: CHRUŚLICE-OTW. 71	Uberna Janusz	1954
260	300001	Inw. 67830 CAG PIG, Warszawa; Inw. 897 Państw. Inst. Geol., Oddz. Świętokrzyski, Kielce;	Karta otworu: CZARNY ŁUG-14/14	Piwocka Krystyna	1960
261	299970	Inw. 83083 CAG PIG, Warszawa;	Karta otworu: DĄBROWA JASTRZĘBSKA K/08/18		
262	301465	Inw. 3446 Państw. Inst. Geol., Oddz. Świętokrzyski, Kielce; Inw. 54655 CAG PIG, Warszawa;	Karta otworu: DĄBRÓWKA ZABŁOTNIA	Cieśliński S.	1953
263	301466	Inw. 3448 Państw. Inst. Geol., Oddz. Świętokrzyski, Kielce; Inw. 54656 CAG PIG, Warszawa;	Karta otworu: DĄBRÓWKA ZABŁOTNIA OTW. 4	Cieśliński S.	1953
264	301470	Inw. 3451 Państw. Inst. Geol., Oddz. Świętokrzyski, Kielce; Inw. 48181 CAG PIG, Warszawa;	Karta otworu: DĄBRÓWKA ZABŁOTNIA 'STEFAN'03	Kotłowska E.	1956
265	301463	Inw. 3444 Państw. Inst. Geol., Oddz. Świętokrzyski, Kielce; Inw. 54653 CAG PIG, Warszawa;	Karta otworu: DĄBRÓWKA ZABŁOTNIA-OTW. 1	Cieśliński S.	1953
266	301464	Inw. 3445 Państw. Inst. Geol., Oddz. Świętokrzyski, Kielce; Inw. 54654 CAG PIG, Warszawa;	Karta otworu: DĄBRÓWKA ZABŁOTNIA-OTW. 2	Cieśliński S.	1953
267	301468	Inw. 3449 Państw. Inst. Geol., Oddz. Świętokrzyski, Kielce; Inw. 48170 CAG PIG, Warszawa;	Karta otworu: DĄBRÓWKA ZABŁOTNIA-SZYB'STEFAN'01	Kotłowska E.	1956
268	301469	Inw. 3450 Państw. Inst. Geol., Oddz. Świętokrzyski, Kielce; Inw. 48171 CAG PIG, Warszawa;	Karta otworu: DĄBRÓWKA ZABŁOTNIA-'STEFAN'02	Kotłowska E.	1956
269	301483	Inw. 3466 Państw. Inst. Geol., Oddz. Świętokrzyski, Kielce; Inw. 54384 CAG PIG, Warszawa;	Karta otworu: GARNO-OTW. NR 1/D	Lazarek M.	1955
270	301485	Inw. 3467 Państw. Inst. Geol., Oddz. Świętokrzyski, Kielce; Inw. 54383 CAG PIG, Warszawa;	Karta otworu: GARNO-OTW. NR 34	Cieśliński S.	1953
271	301486	Inw. 3468 Państw. Inst. Geol., Oddz. Świętokrzyski, Kielce; Inw. 54385 CAG PIG, Warszawa;	Karta otworu: GARNO-OTW. NR 70	Cieśliński S.	1954
272	301487	Inw. 3469 Państw. Inst. Geol., Oddz. Świętokrzyski, Kielce; Inw. 54382 CAG PIG, Warszawa;	Karta otworu: GAWRONIA OTW. NR 85	Cieśliński S.	1954
273	299973	Inw. 83085 CAG PIG, Warszawa;	Karta otworu: GORYŃ K/12/18		
274	300004	Inw. 67652 CAG PIG, Warszawa; Inw. 902 Państw. Inst. Geol., Oddz. Świętokrzyski, Kielce;	Karta otworu: GORYŃ-I	Piwocka Krystyna	1960

Lp.	Nr CBDG dokumentu	Numery archiwalne	Tytuł	Autor	Rok
275	300007	Inw. 298 Państw. Inst. Geol., Oddz. Świętokrzyski, Kielce; Inw. 61049 CAG PIG, Warszawa;	Karta otworu: GUTÓW-08/04	Piwocka Krystyna	1960
276	300008	Inw. 299 Państw. Inst. Geol., Oddz. Świętokrzyski, Kielce; Inw. 61050 CAG PIG, Warszawa;	Karta otworu: GÓZD-16	Piwocki Marcin	1960
277	302021	Inw. 69598-69602 CAG PIG, Warszawa;	Karta otworu: GÓZD-OTW. 1-5		
278	261280	Inw. 130135 CAG PIG, Warszawa;	Karta otworu: GŁOWACZÓW GL-12		
279	261281	Inw. 130136 CAG PIG, Warszawa;	Karta otworu: GŁOWACZÓW GL-13		
280	261282	Inw. 130137 CAG PIG, Warszawa;	Karta otworu: GŁOWACZÓW GL-14		
281	261279	Inw. 130130 CAG PIG, Warszawa;	Karta otworu: GŁOWACZÓW GL-7		
282	261290	Inw. 130132 CAG PIG, Warszawa;	Karta otworu: GŁOWACZÓW GL-9		
283	992108	Inw. 3057/2012 CAG PIG, Warszawa; Inw. 3483 Państw. Inst. Geol., Oddz. Świętokrzyski, Kielce;	Karta otworu: JAROSŁAWICE NR 1	nieokreślony	1953
284	261422	Inw. 127323 CAG PIG, Warszawa; Inw. 2335 Państw. Inst. Geol., Oddz. Świętokrzyski, Kielce;	Karta otworu: JASTRZĘBIA 1/87	Kurlanc S.	1981
285	261409	Inw. 127332 CAG PIG, Warszawa; Inw. 2344 Państw. Inst. Geol., Oddz. Świętokrzyski, Kielce;	Karta otworu: JASTRZĘBIA 10/19	Kurlanc S.	1981
286	261408	Inw. 127333 CAG PIG, Warszawa; Inw. 2345 Państw. Inst. Geol., Oddz. Świętokrzyski, Kielce;	Karta otworu: JASTRZĘBIA 11/24	Kurlanc S.	1981
287	261407	Inw. 127334 CAG PIG, Warszawa; Inw. 2346 Państw. Inst. Geol., Oddz. Świętokrzyski, Kielce;	Karta otworu: JASTRZĘBIA 12/22	Kurlanc S.	1981
288	261397	Inw. 127335 CAG PIG, Warszawa; Inw. 2347 Państw. Inst. Geol., Oddz. Świętokrzyski, Kielce;	Karta otworu: JASTRZĘBIA 13/16	Kurlanc S.	1981
289	261417	Inw. 127336 CAG PIG, Warszawa; Inw. 2348 Państw. Inst. Geol., Oddz. Świętokrzyski, Kielce;	Karta otworu: JASTRZĘBIA 14/8	Kurlanc S.	1981
290	261403	Inw. 127337 CAG PIG, Warszawa; Inw. 2349 Państw. Inst. Geol., Oddz. Świętokrzyski, Kielce;	Karta otworu: JASTRZĘBIA 15/34	Kurlanc S.	1981
291	261402	Inw. 127338 CAG PIG, Warszawa; Inw. 2350 Państw. Inst. Geol., Oddz. Świętokrzyski, Kielce;	Karta otworu: JASTRZĘBIA 16/15		1981
292	261401	Inw. 127339 CAG PIG, Warszawa; Inw. 2351 Państw. Inst. Geol., Oddz. Świętokrzyski, Kielce;	Karta otworu: JASTRZĘBIA 17/33	Kurlanc S.	1981
293	261400	Inw. 127340 CAG PIG, Warszawa; Inw. 2352 Państw. Inst. Geol., Oddz. Świętokrzyski, Kielce;	Karta otworu: JASTRZĘBIA 18/31	Kurlanc S.	1981
294	261424	Inw. 127341 CAG PIG, Warszawa; Inw. 2353 Państw. Inst. Geol., Oddz. Świętokrzyski, Kielce;	Karta otworu: JASTRZĘBIA 19/32	Kurlanc S.	1981

L.p.	Nr CBDG dokumentu	Numery archiwalne	Tytuł	Autor	Rok
295	261399	Inw. 127324 CAG PIG, Warszawa; Inw. 2336 Państw. Inst. Geol., Oddz. Świętokrzyski, Kielce;	Karta otworu: JASTRZĘBIA 2/76	Kurlanc S.	1981
296	261398	Inw. 127342 CAG PIG, Warszawa; Inw. 2354 Państw. Inst. Geol., Oddz. Świętokrzyski, Kielce;	Karta otworu: JASTRZĘBIA 20/41	Kurlanc S.	1981
297	261406	Inw. 127343 CAG PIG, Warszawa; Inw. 2355 Państw. Inst. Geol., Oddz. Świętokrzyski, Kielce;	Karta otworu: JASTRZĘBIA 21/29	Kurlanc S.	1981
298	261404	Inw. 127344 CAG PIG, Warszawa; Inw. 2356 Państw. Inst. Geol., Oddz. Świętokrzyski, Kielce;	Karta otworu: JASTRZĘBIA 22/25	Kurlanc S.	1981
299	261439	Inw. 127345 CAG PIG, Warszawa; Inw. 2357 Państw. Inst. Geol., Oddz. Świętokrzyski, Kielce;	Karta otworu: JASTRZĘBIA 23/9	Kurlanc S.	1981
300	261438	Inw. 127346 CAG PIG, Warszawa; Inw. 2358 Państw. Inst. Geol., Oddz. Świętokrzyski, Kielce;	Karta otworu: JASTRZĘBIA 24/2	Kurlanc S.	1981
301	261437	Inw. 127347 CAG PIG, Warszawa; Inw. 2359 Państw. Inst. Geol., Oddz. Świętokrzyski, Kielce;	Karta otworu: JASTRZĘBIA 25/3	Kurlanc S.	1981
302	261436	Inw. 127348 CAG PIG, Warszawa; Inw. 2360 Państw. Inst. Geol., Oddz. Świętokrzyski, Kielce;	Karta otworu: JASTRZĘBIA 26/6	Kurlanc S.	1981
303	261435	Inw. 127349 CAG PIG, Warszawa; Inw. 2361 Państw. Inst. Geol., Oddz. Świętokrzyski, Kielce;	Karta otworu: JASTRZĘBIA 27/46	Kurlanc S.	1981
304	261434	Inw. 127350 CAG PIG, Warszawa; Inw. 2362 Państw. Inst. Geol., Oddz. Świętokrzyski, Kielce;	Karta otworu: JASTRZĘBIA 28/36	Kurlanc S.	1981
305	261433	Inw. 127351 CAG PIG, Warszawa; Inw. 2363 Państw. Inst. Geol., Oddz. Świętokrzyski, Kielce;	Karta otworu: JASTRZĘBIA 29/27	Kurlanc S.	1981
306	261416	Inw. 127325 CAG PIG, Warszawa; Inw. 2337 Państw. Inst. Geol., Oddz. Świętokrzyski, Kielce;	Karta otworu: JASTRZĘBIA 3/96	Kurlanc S.	1981
307	261432	Inw. 127352 CAG PIG, Warszawa; Inw. 2364 Państw. Inst. Geol., Oddz. Świętokrzyski, Kielce;	Karta otworu: JASTRZĘBIA 30/17	Kurlanc S.	1981
308	261431	Inw. 127353 CAG PIG, Warszawa; Inw. 2365 Państw. Inst. Geol., Oddz. Świętokrzyski, Kielce;	Karta otworu: JASTRZĘBIA 31/43	Kurlanc S.	1981
309	261430	Inw. 127354 CAG PIG, Warszawa; Inw. 2366 Państw. Inst. Geol., Oddz. Świętokrzyski, Kielce;	Karta otworu: JASTRZĘBIA 32/44	Kurlanc S.	1981
310	261427	Inw. 127355 CAG PIG, Warszawa; Inw. 2367 Państw. Inst. Geol., Oddz. Świętokrzyski, Kielce;	Karta otworu: JASTRZĘBIA 33/58	Kurlanc S.	1981
311	261428	Inw. 127356 CAG PIG, Warszawa; Inw. 2368 Państw. Inst. Geol., Oddz. Świętokrzyski, Kielce;	Karta otworu: JASTRZĘBIA 34/56	Kurlanc S.	1981
312	261423	Inw. 127357 CAG PIG, Warszawa; Inw. 2369 Państw. Inst. Geol., Oddz. Świętokrzyski, Kielce;	Karta otworu: JASTRZĘBIA 35/55	Kurlanc S.	1981

L.p.	Nr CBDG dokumentu	Numery archiwalne	Tytuł	Autor	Rok
313	261421	Inw. 127358 CAG PIG, Warszawa; Inw. 2370 Państw. Inst. Geol., Oddz. Świętokrzyski, Kielce;	Karta otworu: JASTRZĘBIA 36/47	Kurlanc S.	1981
314	261420	Inw. 127359 CAG PIG, Warszawa; Inw. 2371 Państw. Inst. Geol., Oddz. Świętokrzyski, Kielce;	Karta otworu: JASTRZĘBIA 37/52	Kurlanc S.	1981
315	261426	Inw. 127361 CAG PIG, Warszawa; Inw. 2373 Państw. Inst. Geol., Oddz. Świętokrzyski, Kielce;	Karta otworu: JASTRZĘBIA 39/53	Kurlanc S.	1981
316	261415	Inw. 127326 CAG PIG, Warszawa; Inw. 2338 Państw. Inst. Geol., Oddz. Świętokrzyski, Kielce;	Karta otworu: JASTRZĘBIA 4/86	Kurlanc S.	1981
317	261425	Inw. 127362 CAG PIG, Warszawa; Inw. 2374 Państw. Inst. Geol., Oddz. Świętokrzyski, Kielce;	Karta otworu: JASTRZĘBIA 40/39	Kurlanc S.	1981
318	261418	Inw. 127363 CAG PIG, Warszawa; Inw. 2375 Państw. Inst. Geol., Oddz. Świętokrzyski, Kielce;	Karta otworu: JASTRZĘBIA 41/59	Kurlanc S.	1981
319	261429	Inw. 127364 CAG PIG, Warszawa; Inw. 2376 Państw. Inst. Geol., Oddz. Świętokrzyski, Kielce;	Karta otworu: JASTRZĘBIA 42/64	Kurlanc S.	1981
320	261405	Inw. 127365 CAG PIG, Warszawa; Inw. 2377 Państw. Inst. Geol., Oddz. Świętokrzyski, Kielce;	Karta otworu: JASTRZĘBIA 43/63	Kurlanc S.	1981
321	261380	Inw. 127366 CAG PIG, Warszawa; Inw. 2378 Państw. Inst. Geol., Oddz. Świętokrzyski, Kielce;	Karta otworu: JASTRZĘBIA 44/38	Kurlanc S.	1981
322	261376	Inw. 127367 CAG PIG, Warszawa; Inw. 2379 Państw. Inst. Geol., Oddz. Świętokrzyski, Kielce;	Karta otworu: JASTRZĘBIA 45/66	Kurlanc S.	1981
323	261375	Inw. 127368 CAG PIG, Warszawa; Inw. 2380 Państw. Inst. Geol., Oddz. Świętokrzyski, Kielce;	Karta otworu: JASTRZĘBIA 46/49	Znańska A.	1981
324	261374	Inw. 127370 CAG PIG, Warszawa; Inw. 2382 Państw. Inst. Geol., Oddz. Świętokrzyski, Kielce;	Karta otworu: JASTRZĘBIA 48/68	Znańska A.	1981
325	261379	Inw. 127371 CAG PIG, Warszawa; Inw. 2383 Państw. Inst. Geol., Oddz. Świętokrzyski, Kielce;	Karta otworu: JASTRZĘBIA 49/69	Znańska A.	1981
326	261414	Inw. 127327 CAG PIG, Warszawa; Inw. 2339 Państw. Inst. Geol., Oddz. Świętokrzyski, Kielce;	Karta otworu: JASTRZĘBIA 5/88	Kurlanc S.	1981
327	261373	Inw. 127372 CAG PIG, Warszawa; Inw. 2384 Państw. Inst. Geol., Oddz. Świętokrzyski, Kielce;	Karta otworu: JASTRZĘBIA 50/70	Znańska A.	1981
328	261372	Inw. 127373 CAG PIG, Warszawa; Inw. 2385 Państw. Inst. Geol., Oddz. Świętokrzyski, Kielce;	Karta otworu: JASTRZĘBIA 51/82	Znańska A.	1981
329	261395	Inw. 127374 CAG PIG, Warszawa; Inw. 2386 Państw. Inst. Geol., Oddz. Świętokrzyski, Kielce;	Karta otworu: JASTRZĘBIA 52/79	Znańska A.	1981
330	261367	Inw. 127375 CAG PIG, Warszawa; Inw. 2387 Państw. Inst. Geol., Oddz. Świętokrzyski, Kielce;	Karta otworu: JASTRZĘBIA 53/81	Znańska A.	1981

L.p.	Nr CBDG dokumentu	Numery archiwalne	Tytuł	Autor	Rok
331	261396	Inw. 127376 CAG PIG, Warszawa; Inw. 2388 Państw. Inst. Geol., Oddz. Świętokrzyski, Kielce;	Karta otworu: JASTRZĘBIA 54	Znańska A.	1981
332	261365	Inw. 127378 CAG PIG, Warszawa; Inw. 2390 Państw. Inst. Geol., Oddz. Świętokrzyski, Kielce;	Karta otworu: JASTRZĘBIA 56/77	Kurlanc S.	1981
333	261366	Inw. 127379 CAG PIG, Warszawa; Inw. 2391 Państw. Inst. Geol., Oddz. Świętokrzyski, Kielce;	Karta otworu: JASTRZĘBIA 57/78	Kurlanc S.	1981
334	261371	Inw. 127380 CAG PIG, Warszawa; Inw. 2392 Państw. Inst. Geol., Oddz. Świętokrzyski, Kielce;	Karta otworu: JASTRZĘBIA 58/90	Kurlanc S.	1981
335	261368	Inw. 127381 CAG PIG, Warszawa; Inw. 2393 Państw. Inst. Geol., Oddz. Świętokrzyski, Kielce;	Karta otworu: JASTRZĘBIA 59/91	Kurlanc S.	1981
336	261370	Inw. 127382 CAG PIG, Warszawa; Inw. 2394 Państw. Inst. Geol., Oddz. Świętokrzyski, Kielce;	Karta otworu: JASTRZĘBIA 60/83	Kurlanc S.	1981
337	261377	Inw. 127383 CAG PIG, Warszawa; Inw. 2395 Państw. Inst. Geol., Oddz. Świętokrzyski, Kielce;	Karta otworu: JASTRZĘBIA 61/71	Kurlanc S.	1981
338	261387	Inw. 127384 CAG PIG, Warszawa; Inw. 2396 Państw. Inst. Geol., Oddz. Świętokrzyski, Kielce;	Karta otworu: JASTRZĘBIA 62/60	Kurlanc S.	1981
339	261394	Inw. 127385 CAG PIG, Warszawa; Inw. 2397 Państw. Inst. Geol., Oddz. Świętokrzyski, Kielce;	Karta otworu: JASTRZĘBIA 63/12	Kurlanc S.	1981
340	261393	Inw. 127386 CAG PIG, Warszawa; Inw. 2398 Państw. Inst. Geol., Oddz. Świętokrzyski, Kielce;	Karta otworu: JASTRZĘBIA 64/11	Kurlanc S.	1981
341	261392	Inw. 127387 CAG PIG, Warszawa; Inw. 2399 Państw. Inst. Geol., Oddz. Świętokrzyski, Kielce;	Karta otworu: JASTRZĘBIA 65/92	Kurlanc S.	1981
342	261391	Inw. 127388 CAG PIG, Warszawa; Inw. 2400 Państw. Inst. Geol., Oddz. Świętokrzyski, Kielce;	Karta otworu: JASTRZĘBIA 66/48	Znańska A.	
343	261390	Inw. 127389 CAG PIG, Warszawa; Inw. 2401 Państw. Inst. Geol., Oddz. Świętokrzyski, Kielce;	Karta otworu: JASTRZĘBIA 67/97	Znańska A.	1981
344	261389	Inw. 127390 CAG PIG, Warszawa; Inw. 2402 Państw. Inst. Geol., Oddz. Świętokrzyski, Kielce;	Karta otworu: JASTRZĘBIA 68/84	Znańska A.	1981
345	261388	Inw. 127391 CAG PIG, Warszawa; Inw. 2403 Państw. Inst. Geol., Oddz. Świętokrzyski, Kielce;	Karta otworu: JASTRZĘBIA 69/99	Znańska A.	1981
346	261412	Inw. 127329 CAG PIG, Warszawa; Inw. 2341 Państw. Inst. Geol., Oddz. Świętokrzyski, Kielce;	Karta otworu: JASTRZĘBIA 7/65	Kurlanc S.	1981
347	261385	Inw. 127392 CAG PIG, Warszawa; Inw. 2405 Państw. Inst. Geol., Oddz. Świętokrzyski, Kielce;	Karta otworu: JASTRZĘBIA 70/93	Znańska A.	1981
348	261386	Inw. 127393 CAG PIG, Warszawa; Inw. 2406 Państw. Inst. Geol., Oddz. Świętokrzyski, Kielce;	Karta otworu: JASTRZĘBIA 71/72	Znańska A.	1981



L.p.	Nr CBDG dokumentu	Numery archiwalne	Tytuł	Autor	Rok
349	261378	Inw. 127394 CAG PIG, Warszawa; Inw. 2407 Państw. Inst. Geol., Oddz. Świętokrzyski, Kielce;	Karta otworu: JASTRZĘBIA 72/73	Znańska A.	1981
350	261383	Inw. 127396 CAG PIG, Warszawa; Inw. 2409 Państw. Inst. Geol., Oddz. Świętokrzyski, Kielce;	Karta otworu: JASTRZĘBIA 74/100	Znańska A.	1981
351	261514	Inw. 127397 CAG PIG, Warszawa; Inw. 2410 Państw. Inst. Geol., Oddz. Świętokrzyski, Kielce;	Karta otworu: JASTRZĘBIA 75/104	Znańska A.	1981
352	261513	Inw. 127398 CAG PIG, Warszawa; Inw. 2411 Państw. Inst. Geol., Oddz. Świętokrzyski, Kielce;	Karta otworu: JASTRZĘBIA 76/106	Znańska A.	1981
353	261382	Inw. 127399 CAG PIG, Warszawa; Inw. 2412 Państw. Inst. Geol., Oddz. Świętokrzyski, Kielce;	Karta otworu: JASTRZĘBIA 77/102	Znańska A.	1981
354	261516	Inw. 127400 CAG PIG, Warszawa; Inw. 2413 Państw. Inst. Geol., Oddz. Świętokrzyski, Kielce;	Karta otworu: JASTRZĘBIA 78/108	Znańska A.	1981
355	261515	Inw. 127401 CAG PIG, Warszawa; Inw. 2414 Państw. Inst. Geol., Oddz. Świętokrzyski, Kielce;	Karta otworu: JASTRZĘBIA 79/111	Znańska A.	1981
356	261411	Inw. 127330 CAG PIG, Warszawa; Inw. 2342 Państw. Inst. Geol., Oddz. Świętokrzyski, Kielce;	Karta otworu: JASTRZĘBIA 8/42	Kurlanc S.	1981
357	261381	Inw. 127402 CAG PIG, Warszawa; Inw. 2415 Państw. Inst. Geol., Oddz. Świętokrzyski, Kielce;	Karta otworu: JASTRZĘBIA 80/61	Znańska A.	1981
358	261509	Inw. 127403 CAG PIG, Warszawa; Inw. 2416 Państw. Inst. Geol., Oddz. Świętokrzyski, Kielce;	Karta otworu: JASTRZĘBIA 81/114	Znańska A.	1981
359	261510	Inw. 127404 CAG PIG, Warszawa; Inw. 2417a Państw. Inst. Geol., Oddz. Świętokrzyski, Kielce;	Karta otworu: JASTRZĘBIA 82/118	Znańska A.	1981
360	261511	Inw. 127405 CAG PIG, Warszawa; Inw. 2417 Państw. Inst. Geol., Oddz. Świętokrzyski, Kielce;	Karta otworu: JASTRZĘBIA 83/110	Znańska A.	1981
361	261512	Inw. 127406 CAG PIG, Warszawa; Inw. 2418 Państw. Inst. Geol., Oddz. Świętokrzyski, Kielce;	Karta otworu: JASTRZĘBIA 84/113	Znańska A.	1981
362	261410	Inw. 127331 CAG PIG, Warszawa; Inw. 2343 Państw. Inst. Geol., Oddz. Świętokrzyski, Kielce;	Karta otworu: JASTRZĘBIA 9/21	Kurlanc S.	1981
363	300011	Inw. 301 Państw. Inst. Geol., Oddz. Świętokrzyski, Kielce; Inw. 61052 CAG PIG, Warszawa;	Karta otworu: JEDLIŃSK-08/08	Piwocka Krystyna	1960
364	302035	Inw. 53538-53553 CAG PIG, Warszawa;	Karta otworu: JEDLŃIA K/PIONEK-16 OTW.		
365	302067	Inw. 83090 CAG PIG, Warszawa;	Karta otworu: JEDLŃIA KOL.-K/04/26		
366	302029	Inw. 53 CAG PIG, Warszawa;	Karta otworu: JEDLŃIA KOŚCIELNA-1		
367	302030	Inw. 54 CAG PIG, Warszawa;	Karta otworu: JEDLŃIA KOŚCIELNA-2		
368	302032	Inw. 51 CAG PIG, Warszawa;	Karta otworu: JEDLŃIA LETN.-515		

Lp.	Nr CBDG dokumentu	Numery archiwalne	Tytuł	Autor	Rok
369	302033	Inw. 50 CAG PIG, Warszawa;	Karta otworu: JEDLNIA LETN.-516		
370	302034	Inw. 52 CAG PIG, Warszawa;	Karta otworu: JEDLNIA LETN.-517		
371	302031	Inw. 256 CAG PIG, Warszawa;	Karta otworu: JEDLNIA LETNISCO-22		
372	301338	Inw. 532 CAG PIG, Warszawa;	Karta otworu: JEDLNIA-LETNISCO OBÓZ ROBOT. STUD. 1		
373	301339	Inw. 533 CAG PIG, Warszawa;	Karta otworu: JEDLNIA-LETNISCO OBÓZ ROBOT. STUD. 2		
374	301340	Inw. 534 CAG PIG, Warszawa;	Karta otworu: JEDLNIA-LETNISCO OBÓZ ROBOT. STUD. 3		
375	301341	Inw. 330 CAG PIG, Warszawa;	Karta otworu: JEDLNIA-LETNISCO OTWÓR NR. 23		
376	301393	Inw. 3442 Państw. Inst. Geol., Oddz. Świętokrzyski, Kielce; Inw. 47630 CAG PIG, Warszawa;	Karta otworu: KOL. DABRÓWKA ZABŁOTNIA-OTW. 1	Laskowska J.	1956
377	301394	Inw. 3443 Państw. Inst. Geol., Oddz. Świętokrzyski, Kielce; Inw. 47632 CAG PIG, Warszawa;	Karta otworu: KOL. DABRÓWKA ZABŁOTNIA-OTW. 2	Laskowska J.	1956
378	301392	Inw. 311 Państw. Inst. Geol., Oddz. Świętokrzyski, Kielce; Inw. 61034 CAG PIG, Warszawa;	Karta otworu: KOL. JASZOWICE-10	Wieczorek B.	1960
379	301391	Inw. 312 Państw. Inst. Geol., Oddz. Świętokrzyski, Kielce; Inw. 61035 CAG PIG, Warszawa;	Karta otworu: KOLONIA JASZOWICE SZYB NR 8	Wieczorek B.	1960
380	302037	Inw. 255 CAG PIG, Warszawa;	Karta otworu: KOLONKA-OTW. 21		
381	301726	Inw. 1464 Państw. Inst. Geol., Oddz. Świętokrzyski, Kielce; Inw. 83092 CAG PIG, Warszawa;	Karta otworu: KOZŁÓW K/04/18	Kurlanc S.	1967
382	299979	Inw. 113368 CAG PIG, Warszawa;	Karta otworu: KRUSZYNA-WIERZCHOWINY		
383	301378	Inw. 3502 Państw. Inst. Geol., Oddz. Świętokrzyski, Kielce; Inw. 54380 CAG PIG, Warszawa;	Karta otworu: KĄTY-OTW. 68	Cieśliński S.	1954
384	302069	Inw. 85062 CAG PIG, Warszawa;	Karta otworu: KŁONÓWEK		
385	303346	Inw. 15262 CAG PIG, Warszawa;	Karta otworu: LASY PAŃSTWOWE KOP. MAJÓWKA-NR 515		
386	303345	Inw. 15261 CAG PIG, Warszawa;	Karta otworu: LASY PAŃSTWOWE KOP. MAJÓWKA-NR 516		
387	303344	Inw. 15260 CAG PIG, Warszawa;	Karta otworu: LASY PAŃSTWOWE KOP. MAJÓWKA-NR 517		
388	303341	Inw. 15259 CAG PIG, Warszawa;	Karta otworu: LASY PAŃSTWOWE KOP. MAJÓWKA-NR 518		
389	303343	Inw. 15258 CAG PIG, Warszawa;	Karta otworu: LASY PAŃSTWOWE KOP. MAJÓWKA-NR 519		
390	303342	Inw. 15257 CAG PIG, Warszawa;	Karta otworu: LASY PAŃSTWOWE KOP. MAJÓWKA-NR 520		
391	303340	Inw. 15256 CAG PIG, Warszawa;	Karta otworu: LASY PAŃSTWOWE KOP. MAJÓWKA-NR 521		
392	303339	Inw. 15255 CAG PIG, Warszawa;	Karta otworu: LASY PAŃSTWOWE KOP. MAJÓWKA-NR 552		
393	301727	Inw. 1463 Państw. Inst. Geol., Oddz. Świętokrzyski, Kielce; Inw. 83094 CAG PIG, Warszawa;	Karta otworu: LESIÓW K/04/14	Kurlanc S.	1967

Lp.	Nr CBDG dokumentu	Numery archiwalne	Tytuł	Autor	Rok
394	299981	Inw. 83095 CAG PIG, Warszawa;	Karta otworu: LEWASZÓWKA-K/12/22		
395	261506	Inw. 131371 CAG PIG, Warszawa; Inw. 2499 Państw. Inst. Geol., Oddz. Świętokrzyski, Kielce;	Karta otworu: MAGIERÓW IG-1	Barcicki M.	1984
396	261507	Inw. 131372 CAG PIG, Warszawa; Inw. 2500 Państw. Inst. Geol., Oddz. Świętokrzyski, Kielce;	Karta otworu: MAGIERÓW IG-2	Barcicki M.	1984
397	301234	Inw. 3556 Państw. Inst. Geol., Oddz. Świętokrzyski, Kielce; Inw. 48177 CAG PIG, Warszawa;	Karta otworu: MALISZÓW-OTW. 23	Błocki Edward	1956
398	301235	Inw. 3557 Państw. Inst. Geol., Oddz. Świętokrzyski, Kielce; Inw. 47639 CAG PIG, Warszawa;	Karta otworu: MALISZÓW-OTW. 61/2	Cieśliński S.	1956
399	301240	Inw. 9442 CAG PIG, Warszawa;	Karta otworu: MNISZEK-OTW. II		
400	261345	Inw. 130113 CAG PIG, Warszawa;	Karta otworu: MAKOSY NR M-11		
401	261339	Inw. 130103 CAG PIG, Warszawa;	Karta otworu: MAKOSY NR M-2		
402	261318	Inw. 130123 CAG PIG, Warszawa;	Karta otworu: MAKOSY NR M-21		
403	261342	Inw. 130110 CAG PIG, Warszawa;	Karta otworu: MAKOSY NR M-8		
404	301239	Inw. 3560 Państw. Inst. Geol., Oddz. Świętokrzyski, Kielce; Inw. 54365 CAG PIG, Warszawa;	Karta otworu: MŁODOCIN WIĘKSZY-OTW. 78	Cieśliński S.	1953
405	301238	Inw. 309 Państw. Inst. Geol., Oddz. Świętokrzyski, Kielce; Inw. 61032 CAG PIG, Warszawa;	Karta otworu: MŁODOCIN-OTW. 79	Wieczorek B.	1960
406	301237	Inw. 3558 Państw. Inst. Geol., Oddz. Świętokrzyski, Kielce; Inw. 55177 CAG PIG, Warszawa;	Karta otworu: MŁODOCIN-OTW. Mł-1/D	Cieśliński S.	1959
407	301799	Inw. 842 CAG PIG, Warszawa;	Karta otworu: ODECHOWIEC-OTW. 1		
408	301809	Inw. 851 CAG PIG, Warszawa;	Karta otworu: ODECHOWIEC-OTW. 10		
409	301802	Inw. 852 CAG PIG, Warszawa;	Karta otworu: ODECHOWIEC-OTW. 11		
410	301810	Inw. 853 CAG PIG, Warszawa;	Karta otworu: ODECHOWIEC-OTW. 12		
411	301811	Inw. 854 CAG PIG, Warszawa;	Karta otworu: ODECHOWIEC-OTW. 13		
412	301812	Inw. 855 CAG PIG, Warszawa;	Karta otworu: ODECHOWIEC-OTW. 14		
413	301813	Inw. 856 CAG PIG, Warszawa;	Karta otworu: ODECHOWIEC-OTW. 15		
414	301814	Inw. 857 CAG PIG, Warszawa;	Karta otworu: ODECHOWIEC-OTW. 16		
415	301815	Inw. 858 CAG PIG, Warszawa;	Karta otworu: ODECHOWIEC-OTW. 17		
416	301816	Inw. 859 CAG PIG, Warszawa;	Karta otworu: ODECHOWIEC-OTW. 18		
417	301817	Inw. 860 CAG PIG, Warszawa;	Karta otworu: ODECHOWIEC-OTW. 19		
418	301800	Inw. 843 CAG PIG, Warszawa;	Karta otworu: ODECHOWIEC-OTW. 2		
419	301818	Inw. 861 CAG PIG, Warszawa;	Karta otworu: ODECHOWIEC-OTW. 20		

Lp.	Nr CBDG dokumentu	Numery archiwalne	Tytuł	Autor	Rok
420	301819	Inw. 862 CAG PIG, Warszawa;	Karta otworu: ODECHOWIEC-OTW. 21		
421	301820	Inw. 863 CAG PIG, Warszawa;	Karta otworu: ODECHOWIEC-OTW. 22		
422	301821	Inw. 864 CAG PIG, Warszawa;	Karta otworu: ODECHOWIEC-OTW. 23		
423	301822	Inw. 865 CAG PIG, Warszawa;	Karta otworu: ODECHOWIEC-OTW. 24		
424	301823	Inw. 866 CAG PIG, Warszawa;	Karta otworu: ODECHOWIEC-OTW. 25		
425	301824	Inw. 867 CAG PIG, Warszawa;	Karta otworu: ODECHOWIEC-OTW. 26		
426	301825	Inw. 868 CAG PIG, Warszawa;	Karta otworu: ODECHOWIEC-OTW. 27		
427	301826	Inw. 869 CAG PIG, Warszawa;	Karta otworu: ODECHOWIEC-OTW. 28		
428	301827	Inw. 870 CAG PIG, Warszawa;	Karta otworu: ODECHOWIEC-OTW. 29		
429	301801	Inw. 844 CAG PIG, Warszawa;	Karta otworu: ODECHOWIEC-OTW. 3		
430	301828	Inw. 871 CAG PIG, Warszawa;	Karta otworu: ODECHOWIEC-OTW. 30		
431	301829	Inw. 872 CAG PIG, Warszawa;	Karta otworu: ODECHOWIEC-OTW. 31		
432	301832	Inw. 873 CAG PIG, Warszawa;	Karta otworu: ODECHOWIEC-OTW. 32		
433	301830	Inw. 874 CAG PIG, Warszawa;	Karta otworu: ODECHOWIEC-OTW. 33		
434	301831	Inw. 875 CAG PIG, Warszawa;	Karta otworu: ODECHOWIEC-OTW. 34		
435	301833	Inw. 876 CAG PIG, Warszawa;	Karta otworu: ODECHOWIEC-OTW. 35		
436	301834	Inw. 877 CAG PIG, Warszawa;	Karta otworu: ODECHOWIEC-OTW. 36		
437	301835	Inw. 878 CAG PIG, Warszawa;	Karta otworu: ODECHOWIEC-OTW. 37		
438	301836	Inw. 879 CAG PIG, Warszawa;	Karta otworu: ODECHOWIEC-OTW. 38		
439	301837	Inw. 880 CAG PIG, Warszawa;	Karta otworu: ODECHOWIEC-OTW. 39		
440	301803	Inw. 845 CAG PIG, Warszawa;	Karta otworu: ODECHOWIEC-OTW. 4		
441	301838	Inw. 881 CAG PIG, Warszawa;	Karta otworu: ODECHOWIEC-OTW. 40		
442	301839	Inw. 882 CAG PIG, Warszawa;	Karta otworu: ODECHOWIEC-OTW. 41		
443	301840	Inw. 883 CAG PIG, Warszawa;	Karta otworu: ODECHOWIEC-OTW. 42		
444	301841	Inw. 884 CAG PIG, Warszawa;	Karta otworu: ODECHOWIEC-OTW. 43		
445	301842	Inw. 885 CAG PIG, Warszawa;	Karta otworu: ODECHOWIEC-OTW. 44		
446	301843	Inw. 886 CAG PIG, Warszawa;	Karta otworu: ODECHOWIEC-OTW. 45		
447	301844	Inw. 887 CAG PIG, Warszawa;	Karta otworu: ODECHOWIEC-OTW. 46		
448	301845	Inw. 888 CAG PIG, Warszawa;	Karta otworu: ODECHOWIEC-OTW. 47		
449	301846	Inw. 889 CAG PIG, Warszawa;	Karta otworu: ODECHOWIEC-OTW. 48		
450	301804	Inw. 846 CAG PIG, Warszawa;	Karta otworu: ODECHOWIEC-OTW. 5		
451	301798	Inw. 748 CAG PIG, Warszawa;	Karta otworu: ODECHOWIEC-OTW. 518		
452	301805	Inw. 847 CAG PIG, Warszawa;	Karta otworu: ODECHOWIEC-OTW. 6		
453	301806	Inw. 848 CAG PIG, Warszawa;	Karta otworu: ODECHOWIEC-OTW. 7		
454	301807	Inw. 849 CAG PIG, Warszawa;	Karta otworu: ODECHOWIEC-OTW. 8		

L.p.	Nr CBDG dokumentu	Numery archiwalne	Tytuł	Autor	Rok
455	301808	Inw. 850 CAG PIG, Warszawa;	Karta otworu: ODECHOWIEC-OTW. 9		
456	301796	Inw. 127127 CAG PIG, Warszawa; Inw. 2334 Państw. Inst. Geol., Oddz. Świętokrzyski, Kielce;	Karta otworu: OLA OWADOWSKA WO/44	Znańska A.	1981
457	261500	Inw. 130087 CAG PIG, Warszawa;	Karta otworu: OWADÓW O-1		
458	261489	Inw. 130096 CAG PIG, Warszawa;	Karta otworu: OWADÓW O-10		
459	261485	Inw. 130099 CAG PIG, Warszawa;	Karta otworu: OWADÓW O-13		
460	261496	Inw. 130088 CAG PIG, Warszawa;	Karta otworu: OWADÓW O-2		
461	261494	Inw. 130089 CAG PIG, Warszawa;	Karta otworu: OWADÓW O-4		
462	261493	Inw. 130091 CAG PIG, Warszawa;	Karta otworu: OWADÓW O-5		
463	261492	Inw. 130092 CAG PIG, Warszawa;	Karta otworu: OWADÓW O-6		
464	301912	Inw. 61 CAG PIG, Warszawa;	Karta otworu: PACYMKA-OTW. 1A		
465	301918	Inw. 55 CAG PIG, Warszawa;	Karta otworu: PACYNKA-OTW. 1B		
466	301913	Inw. 62 CAG PIG, Warszawa;	Karta otworu: PACYNKA-OTW. 2A		
467	301919	Inw. 56 CAG PIG, Warszawa;	Karta otworu: PACYNKA-OTW. 2B		
468	301914	Inw. 63 CAG PIG, Warszawa;	Karta otworu: PACYNKA-OTW. 3A		
469	301920	Inw. 57 CAG PIG, Warszawa;	Karta otworu: PACYNKA-OTW. 3B		
470	301915	Inw. 64 CAG PIG, Warszawa;	Karta otworu: PACYNKA-OTW. 4A		
471	301921	Inw. 58 CAG PIG, Warszawa;	Karta otworu: PACYNKA-OTW. 4B		
472	301916	Inw. 65 CAG PIG, Warszawa;	Karta otworu: PACYNKA-OTW. 5A		
473	301922	Inw. 59 CAG PIG, Warszawa;	Karta otworu: PACYNKA-OTW. 5B		
474	301917	Inw. 66 CAG PIG, Warszawa;	Karta otworu: PACYNKA-OTW. 6A		
475	301923	Inw. 60 CAG PIG, Warszawa;	Karta otworu: PACYNKA-OTW. 6B		
476	301284	Inw. 3570 Państw. Inst. Geol., Oddz. Świętokrzyski, Kielce; Inw. 54368 CAG PIG, Warszawa;	Karta otworu: PARZNICE-OTW. 24	Lazarek M.	1953
477	303166	Inw. 3066 Państw. Inst. Geol., Oddz. Świętokrzyski, Kielce; Inw. 50917 CAG PIG, Warszawa;	Karta otworu: PODSULISZKA-NR Ł-VII/0	Uberna Janusz	1956
478	303165	Inw. 3067 Państw. Inst. Geol., Oddz. Świętokrzyski, Kielce; Inw. 50918 CAG PIG, Warszawa;	Karta otworu: PODSULISZKA-NR Ł-VII/1	Uberna Janusz	1956
479	301497	Inw. 3579 Państw. Inst. Geol., Oddz. Świętokrzyski, Kielce; Inw. 48176 CAG PIG, Warszawa;	Karta otworu: ROMANÓW-OTW. 23A	Olczak Danuta	1953
480	301496	Inw. 3578 Państw. Inst. Geol., Oddz. Świętokrzyski, Kielce; Inw. 48179 CAG PIG, Warszawa;	Karta otworu: ROMANÓW-OTW. RM-1/D	Kotłowska E.	1957

Lp.	Nr CBDG dokumentu	Numery archiwalne	Tytuł	Autor	Rok
481	301499	Inw. 3581 Państw. Inst. Geol., Oddz. Świętokrzyski, Kielce; Inw. 48159 CAG PIG, Warszawa;	Karta otworu: RUDA MAŁA-OTW. 2		
482	301500	Inw. 3582 Państw. Inst. Geol., Oddz. Świętokrzyski, Kielce; Inw. 48160 CAG PIG, Warszawa;	Karta otworu: RUDA MAŁA-OTW. 3/55	Lazarek M.	1956
483	301502	Inw. 3584 Państw. Inst. Geol., Oddz. Świętokrzyski, Kielce; Inw. 48161 CAG PIG, Warszawa;	Karta otworu: RUDA MAŁA-OTW. 4/55	Lazarek M.	1956
484	301501	Inw. 3583 Państw. Inst. Geol., Oddz. Świętokrzyski, Kielce; Inw. 47637 CAG PIG, Warszawa;	Karta otworu: RUDA MAŁA-OTW. 4/D	Lazarek M.	1956
485	301504	Inw. 3585 Państw. Inst. Geol., Oddz. Świętokrzyski, Kielce; Inw. 48169 CAG PIG, Warszawa;	Karta otworu: RUDA MAŁA-OTW. 62	Cieśliński S.	1956
486	951964	Inw. 1209 Państw. Inst. Geol., Oddz. Świętokrzyski, Kielce;	Karta otworu: Romanów.	Czabański J.	1955
487	301514	Inw. 3580 Państw. Inst. Geol., Oddz. Świętokrzyski, Kielce; Inw. 54369 CAG PIG, Warszawa;	Karta otworu: RÓŻKI-OTW. 69	Cieśliński S.	1953
488	301969	Inw. 259 CAG PIG, Warszawa;	Karta otworu: SOKOŁY-OTW. 19		
489	261349	Inw. 130162 CAG PIG, Warszawa;	Karta otworu: SPEZJA NR SP-1		
490	261311	Inw. 130171 CAG PIG, Warszawa;	Karta otworu: SPEZJA NR SP-10		
491	261356	Inw. 130172 CAG PIG, Warszawa;	Karta otworu: SPEZJA NR SP-11		
492	261358	Inw. 130173 CAG PIG, Warszawa;	Karta otworu: SPEZJA NR SP-12		
493	261355	Inw. 130174 CAG PIG, Warszawa;	Karta otworu: SPEZJA NR SP-13		
494	261359	Inw. 130175 CAG PIG, Warszawa;	Karta otworu: SPEZJA NR SP-14		
495	261323	Inw. 130176 CAG PIG, Warszawa;	Karta otworu: SPEZJA NR SP-15		
496	261322	Inw. 130177 CAG PIG, Warszawa;	Karta otworu: SPEZJA NR SP-16		
497	261360	Inw. 130178 CAG PIG, Warszawa;	Karta otworu: SPEZJA NR SP-17		
498	261361	Inw. 130179 CAG PIG, Warszawa;	Karta otworu: SPEZJA NR SP-18		
499	261362	Inw. 130180 CAG PIG, Warszawa;	Karta otworu: SPEZJA NR SP-19		
500	261348	Inw. 130163 CAG PIG, Warszawa;	Karta otworu: SPEZJA NR SP-2		
501	261363	Inw. 130181 CAG PIG, Warszawa;	Karta otworu: SPEZJA NR SP-20		
502	261364	Inw. 130182 CAG PIG, Warszawa;	Karta otworu: SPEZJA NR SP-21		
503	261278	Inw. 130183 CAG PIG, Warszawa;	Karta otworu: SPEZJA NR SP-22		
504	261320	Inw. 130184 CAG PIG, Warszawa;	Karta otworu: SPEZJA NR SP-23		
505	261354	Inw. 130185 CAG PIG, Warszawa;	Karta otworu: SPEZJA NR SP-24		
506	286335	Inw. 130186 CAG PIG, Warszawa;	Karta otworu: SPEZJA NR SP-25		



Lp.	Nr CBDG dokumentu	Numery archiwalne	Tytuł	Autor	Rok
507	261353	Inw. 130187 CAG PIG, Warszawa;	Karta otworu: SPEZJA NR SP-26		
508	261350	Inw. 130164 CAG PIG, Warszawa;	Karta otworu: SPEZJA NR SP-3		
509	286334	Inw. 130165 CAG PIG, Warszawa;	Karta otworu: SPEZJA NR SP-4		
510	261351	Inw. 130166 CAG PIG, Warszawa;	Karta otworu: SPEZJA NR SP-5		
511	261326	Inw. 130167 CAG PIG, Warszawa;	Karta otworu: SPEZJA NR SP-6		
512	261347	Inw. 130168 CAG PIG, Warszawa;	Karta otworu: SPEZJA NR SP-7		
513	261325	Inw. 130169 CAG PIG, Warszawa;	Karta otworu: SPEZJA NR SP-8		
514	261324	Inw. 130170 CAG PIG, Warszawa;	Karta otworu: SPEZJA NR SP-9		
515	301531	Inw. 3595 Państw. Inst. Geol., Oddz. Świętokrzyski, Kielce; Inw. 54561 CAG PIG, Warszawa;	Karta otworu: STRZAŁKÓW-OTW. 1	Cieśliński S.	1953
516	301530	Inw. 3606 Państw. Inst. Geol., Oddz. Świętokrzyski, Kielce; Inw. 57675 CAG PIG, Warszawa;	Karta otworu: STRZAŁKÓW-OTW. 1	nieokreślony	1952
517	301540	Inw. 3604 Państw. Inst. Geol., Oddz. Świętokrzyski, Kielce; Inw. 54570 CAG PIG, Warszawa;	Karta otworu: STRZAŁKÓW-OTW. 10	Cieśliński S.	1954
518	301541	Inw. 3605 Państw. Inst. Geol., Oddz. Świętokrzyski, Kielce; Inw. 54571 CAG PIG, Warszawa;	Karta otworu: STRZAŁKÓW-OTW. 11	Uberna Janusz	1956
519	301532	Inw. 3596 Państw. Inst. Geol., Oddz. Świętokrzyski, Kielce; Inw. 54562 CAG PIG, Warszawa;	Karta otworu: STRZAŁKÓW-OTW. 2	Cieśliński S.	1953
520	301533	Inw. 3597 Państw. Inst. Geol., Oddz. Świętokrzyski, Kielce; Inw. 54563 CAG PIG, Warszawa;	Karta otworu: STRZAŁKÓW-OTW. 3	Cieśliński S.	1953
521	301534	Inw. 3598 Państw. Inst. Geol., Oddz. Świętokrzyski, Kielce; Inw. 54564 CAG PIG, Warszawa;	Karta otworu: STRZAŁKÓW-OTW. 4	Cieśliński S.	1953
522	301535	Inw. 3599 Państw. Inst. Geol., Oddz. Świętokrzyski, Kielce; Inw. 54565 CAG PIG, Warszawa;	Karta otworu: STRZAŁKÓW-OTW. 5	Cieśliński S.	1953
523	301536	Inw. 3600 Państw. Inst. Geol., Oddz. Świętokrzyski, Kielce; Inw. 54566 CAG PIG, Warszawa;	Karta otworu: STRZAŁKÓW-OTW. 6	Cieśliński S.	1953
524	301537	Inw. 3601 Państw. Inst. Geol., Oddz. Świętokrzyski, Kielce; Inw. 54567 CAG PIG, Warszawa;	Karta otworu: STRZAŁKÓW-OTW. 7	Cieśliński S.	1956
525	301538	Inw. 3602 Państw. Inst. Geol., Oddz. Świętokrzyski, Kielce; Inw. 54568 CAG PIG, Warszawa;	Karta otworu: STRZAŁKÓW-OTW. 8	Cieśliński S.	1954

Lp.	Nr CBDG dokumentu	Numery archiwalne	Tytuł	Autor	Rok
526	301539	Inw. 3603 Państw. Inst. Geol., Oddz. Świętokrzyski, Kielce; Inw. 54569 CAG PIG, Warszawa;	Karta otworu: STRZAŁKÓW-OTW. 9	Cieśliński S.	1954
527	302086	Inw. 105810 CAG PIG, Warszawa;	Karta otworu: SŁUPICA		
528	301544	Inw. 3609 Państw. Inst. Geol., Oddz. Świętokrzyski, Kielce; Inw. 54371 CAG PIG, Warszawa;	Karta otworu: WACŁAWÓW-OTW. 75	Cieśliński S.	1954
529	301553	Inw. 3617 Państw. Inst. Geol., Oddz. Świętokrzyski, Kielce; Inw. 54356 CAG PIG, Warszawa;	Karta otworu: WALINY-OTW. 1	Cieśliński S.	1958
530	301554	Inw. 3618 Państw. Inst. Geol., Oddz. Świętokrzyski, Kielce; Inw. 54357 CAG PIG, Warszawa;	Karta otworu: WALINY-OTW. 2	Cieśliński S.	1958
531	301555	Inw. 3619 Państw. Inst. Geol., Oddz. Świętokrzyski, Kielce; Inw. 54358 CAG PIG, Warszawa;	Karta otworu: WALINY-OTW. 3	Cieśliński S.	1958
532	301561	Inw. 3612 Państw. Inst. Geol., Oddz. Świętokrzyski, Kielce; Inw. 54363 CAG PIG, Warszawa;	Karta otworu: WALINY-OTW. 5	Cieśliński S.	1954
533	301563	Inw. 313 Państw. Inst. Geol., Oddz. Świętokrzyski, Kielce; Inw. 61037 CAG PIG, Warszawa;	Karta otworu: WALINY-OTW. 76	Wieczorek B.	
534	301556	Inw. 3614 Państw. Inst. Geol., Oddz. Świętokrzyski, Kielce; Inw. 54359 CAG PIG, Warszawa;	Karta otworu: WALINY-OTW. C-1/D	Lazarek M.	1958
535	301557	Inw. 3615 Państw. Inst. Geol., Oddz. Świętokrzyski, Kielce; Inw. 54361 CAG PIG, Warszawa;	Karta otworu: WALINY-OTW. C-1/D O.K. 1	Lazarek M.	1958
536	301558	Inw. 3616 Państw. Inst. Geol., Oddz. Świętokrzyski, Kielce; Inw. 54360 CAG PIG, Warszawa;	Karta otworu: WALINY-OTW. C-1/D O.K. 2	Uberna Janusz	1958
537	301560	Inw. 3611 Państw. Inst. Geol., Oddz. Świętokrzyski, Kielce; Inw. 54362 CAG PIG, Warszawa;	Karta otworu: WALINY-OTW. LINIA 4	Cieśliński S.	1954
538	301559	Inw. 3610 Państw. Inst. Geol., Oddz. Świętokrzyski, Kielce; Inw. 54364 CAG PIG, Warszawa;	Karta otworu: WALINY-OTW. LINIA B-1	Uberna Janusz	
539	301567	Inw. 3623 Państw. Inst. Geol., Oddz. Świętokrzyski, Kielce; Inw. 50891 CAG PIG, Warszawa;	Karta otworu: WILCZNA-OTW. J-11	Uberna Janusz	1957
540	299947	Inw. 67647 CAG PIG, Warszawa; Inw. 910 Państw. Inst. Geol., Oddz. Świętokrzyski, Kielce;	Karta otworu: WOLA GORYŃSKA-41/19R	Piwocka Krystyna	1960

L.p.	Nr CBDG dokumentu	Numery archiwalne	Tytuł	Autor	Rok
541	299943	Inw. 67682 CAG PIG, Warszawa; Inw. 939 Państw. Inst. Geol., Oddz. Świętokrzyski, Kielce;	Karta otworu: WOLA GORYŃSKA-I	Piwocka Krystyna	1960
542	299944	Inw. 67684 CAG PIG, Warszawa; Inw. 905 Państw. Inst. Geol., Oddz. Świętokrzyski, Kielce;	Karta otworu: WOLA GORYŃSKA-II	Piwocka Krystyna	1960
543	299945	Inw. 67681 CAG PIG, Warszawa; Inw. 906 Państw. Inst. Geol., Oddz. Świętokrzyski, Kielce;	Karta otworu: WOLA GORYŃSKA-III	Piwocka Krystyna	1960
544	299946	Inw. 67680 CAG PIG, Warszawa; Inw. 907 Państw. Inst. Geol., Oddz. Świętokrzyski, Kielce;	Karta otworu: WOLA GORYŃSKA-IV	Piwocka Krystyna	1960
545	261471	Inw. 127083 CAG PIG, Warszawa; Inw. 2290 Państw. Inst. Geol., Oddz. Świętokrzyski, Kielce;	Karta otworu: WOLA OWADOWSKA 1/18	Pruska R.	1981
546	261463	Inw. 127093 CAG PIG, Warszawa; Inw. 2300 Państw. Inst. Geol., Oddz. Świętokrzyski, Kielce;	Karta otworu: WOLA OWADOWSKA 10/17	Pruska R.	1981
547	261456	Inw. 127094 CAG PIG, Warszawa; Inw. 2301 A Państw. Inst. Geol., Oddz. Świętokrzyski, Kielce;	Karta otworu: WOLA OWADOWSKA 11/1	Kurlanc S.	1981
548	261458	Inw. 127095 CAG PIG, Warszawa; Inw. 2302 Państw. Inst. Geol., Oddz. Świętokrzyski, Kielce;	Karta otworu: WOLA OWADOWSKA 12/29	Kurlanc S.	1981
549	261449	Inw. 127096 CAG PIG, Warszawa; Inw. 2303 Państw. Inst. Geol., Oddz. Świętokrzyski, Kielce;	Karta otworu: WOLA OWADOWSKA 13/36	Kurlanc S.	1981
550	261472	Inw. 127097 CAG PIG, Warszawa; Inw. 2304 Państw. Inst. Geol., Oddz. Świętokrzyski, Kielce;	Karta otworu: WOLA OWADOWSKA 14/20	Kurlanc S.	1981
551	261450	Inw. 127098 CAG PIG, Warszawa; Inw. 2305 Państw. Inst. Geol., Oddz. Świętokrzyski, Kielce;	Karta otworu: WOLA OWADOWSKA 15/13	Kurlanc S.	1981
552	261448	Inw. 127099 CAG PIG, Warszawa; Inw. 2306 Państw. Inst. Geol., Oddz. Świętokrzyski, Kielce;	Karta otworu: WOLA OWADOWSKA 16/45	Kurlanc S.	1981
553	261447	Inw. 127100 CAG PIG, Warszawa; Inw. 2307 Państw. Inst. Geol., Oddz. Świętokrzyski, Kielce;	Karta otworu: WOLA OWADOWSKA 17/46	Kurlanc S.	1981
554	261445	Inw. 127102 CAG PIG, Warszawa; Inw. 2309 Państw. Inst. Geol., Oddz. Świętokrzyski, Kielce;	Karta otworu: WOLA OWADOWSKA 19/4	Kurlanc S.	1980
555	261470	Inw. 127084 CAG PIG, Warszawa; Inw. 2291 Państw. Inst. Geol., Oddz. Świętokrzyski, Kielce;	Karta otworu: WOLA OWADOWSKA 2/26	Pruska R.	1981
556	261440	Inw. 127103 CAG PIG, Warszawa; Inw. 2310 Państw. Inst. Geol., Oddz. Świętokrzyski, Kielce;	Karta otworu: WOLA OWADOWSKA 20/2	Kurlanc S.	1980
557	261446	Inw. 127104 CAG PIG, Warszawa; Inw. 2311 Państw. Inst. Geol., Oddz. Świętokrzyski, Kielce;	Karta otworu: WOLA OWADOWSKA 21/35	Kurlanc S.	1980
558	285906	Inw. 127105 CAG PIG, Warszawa; Inw. 2312 Państw. Inst. Geol., Oddz. Świętokrzyski, Kielce;	Karta otworu: WOLA OWADOWSKA 22/48	Kurlanc S.	1980

Lp.	Nr CBDG dokumentu	Numery archiwalne	Tytuł	Autor	Rok
559	261455	Inw. 127106 CAG PIG, Warszawa; Inw. 2313 Państw. Inst. Geol., Oddz. Świętokrzyski, Kielce;	Karta otworu: WOLA OWADOWSKA 23/12	Kurlanc S.	1981
560	286336	Inw. 127107 CAG PIG, Warszawa; Inw. 2314 Państw. Inst. Geol., Oddz. Świętokrzyski, Kielce;	Karta otworu: WOLA OWADOWSKA 24/11	Kurlanc S.	1981
561	261457	Inw. 127108 CAG PIG, Warszawa; Inw. 2315 Państw. Inst. Geol., Oddz. Świętokrzyski, Kielce;	Karta otworu: WOLA OWADOWSKA 25/7	Kurlanc S.	1981
562	261459	Inw. 127109 CAG PIG, Warszawa; Inw. 2316 Państw. Inst. Geol., Oddz. Świętokrzyski, Kielce;	Karta otworu: WOLA OWADOWSKA 26/31	Kurlanc S.	1981
563	261460	Inw. 127110 CAG PIG, Warszawa; Inw. 2317 Państw. Inst. Geol., Oddz. Świętokrzyski, Kielce;	Karta otworu: WOLA OWADOWSKA 27/19	Kurlanc S.	1981
564	261461	Inw. 127111 CAG PIG, Warszawa; Inw. 2318 Państw. Inst. Geol., Oddz. Świętokrzyski, Kielce;	Karta otworu: WOLA OWADOWSKA 28/28	Kurlanc S.	1981
565	261462	Inw. 127112 CAG PIG, Warszawa; Inw. 2319 Państw. Inst. Geol., Oddz. Świętokrzyski, Kielce;	Karta otworu: WOLA OWADOWSKA 29/50	Znańska A.	1981
566	261469	Inw. 127085 CAG PIG, Warszawa; Inw. 2292 Państw. Inst. Geol., Oddz. Świętokrzyski, Kielce;	Karta otworu: WOLA OWADOWSKA 3/15	Pruska R.	1981
567	285907	Inw. 127113 CAG PIG, Warszawa; Inw. 2320 Państw. Inst. Geol., Oddz. Świętokrzyski, Kielce;	Karta otworu: WOLA OWADOWSKA 30/52	Znańska A.	1981
568	261454	Inw. 127117 CAG PIG, Warszawa; Inw. 2324 Państw. Inst. Geol., Oddz. Świętokrzyski, Kielce;	Karta otworu: WOLA OWADOWSKA 34/25	Znańska A.	1981
569	261453	Inw. 127119 CAG PIG, Warszawa; Inw. 2326 Państw. Inst. Geol., Oddz. Świętokrzyski, Kielce;	Karta otworu: WOLA OWADOWSKA 36/44	Znańska A.	1981
570	261452	Inw. 127120 CAG PIG, Warszawa; Inw. 2327 Państw. Inst. Geol., Oddz. Świętokrzyski, Kielce;	Karta otworu: WOLA OWADOWSKA 37/10	Znańska A.	1981
571	285905	Inw. 127121 CAG PIG, Warszawa; Inw. 2328 Państw. Inst. Geol., Oddz. Świętokrzyski, Kielce;	Karta otworu: WOLA OWADOWSKA 38/22	Znańska A.	1981
572	261441	Inw. 127122 CAG PIG, Warszawa; Inw. 2329 Państw. Inst. Geol., Oddz. Świętokrzyski, Kielce;	Karta otworu: WOLA OWADOWSKA 39/38	Znańska A.	1981
573	261443	Inw. 127123 CAG PIG, Warszawa; Inw. 2330 Państw. Inst. Geol., Oddz. Świętokrzyski, Kielce;	Karta otworu: WOLA OWADOWSKA 40/39	Znańska A.	1981
574	261442	Inw. 127124 CAG PIG, Warszawa; Inw. 2331 Państw. Inst. Geol., Oddz. Świętokrzyski, Kielce;	Karta otworu: WOLA OWADOWSKA 41/6	Znańska A.	1981
575	261444	Inw. 127126 CAG PIG, Warszawa; Inw. 2333 Państw. Inst. Geol., Oddz. Świętokrzyski, Kielce;	Karta otworu: WOLA OWADOWSKA 43/54	Znańska A.	1981
576	261451	Inw. 127129 CAG PIG, Warszawa; Inw. 2334 b Państw. Inst. Geol., Oddz. Świętokrzyski, Kielce;	Karta otworu: WOLA OWADOWSKA 46/3	Znańska A.	1981

Lp.	Nr CBDG dokumentu	Numery archiwalne	Tytuł	Autor	Rok
577	261260	Inw. 128975 CAG PIG, Warszawa;	Karta otworu: WOLA OWADOWSKA 47/14		
578	261249	Inw. 128949 CAG PIG, Warszawa;	Karta otworu: WOLA OWADOWSKA 48/23		
579	261248	Inw. 128950 CAG PIG, Warszawa;	Karta otworu: WOLA OWADOWSKA 49/21		
580	261467	Inw. 127088 CAG PIG, Warszawa; Inw. 2295 Państw. Inst. Geol., Oddz. Świętokrzyski, Kielce;	Karta otworu: WOLA OWADOWSKA 5/5	Pruska R.	1981
581	261247	Inw. 128951 CAG PIG, Warszawa;	Karta otworu: WOLA OWADOWSKA 50/24		
582	261246	Inw. 128952 CAG PIG, Warszawa;	Karta otworu: WOLA OWADOWSKA 51/30		
583	286333	Inw. 128953 CAG PIG, Warszawa;	Karta otworu: WOLA OWADOWSKA 52/33		
584	285904	Inw. 128954 CAG PIG, Warszawa;	Karta otworu: WOLA OWADOWSKA 53/37		
585	261245	Inw. 128955 CAG PIG, Warszawa;	Karta otworu: WOLA OWADOWSKA 54/42		
586	261237	Inw. 128956 CAG PIG, Warszawa;	Karta otworu: WOLA OWADOWSKA 55/43		
587	261243	Inw. 128957 CAG PIG, Warszawa;	Karta otworu: WOLA OWADOWSKA 56/41		
588	261250	Inw. 128958 CAG PIG, Warszawa;	Karta otworu: WOLA OWADOWSKA 57/47		
589	261252	Inw. 128959 CAG PIG, Warszawa;	Karta otworu: WOLA OWADOWSKA 58/55		
590	261241	Inw. 128960 CAG PIG, Warszawa;	Karta otworu: WOLA OWADOWSKA 59/49		
591	261466	Inw. 127089 CAG PIG, Warszawa; Inw. 2296 Państw. Inst. Geol., Oddz. Świętokrzyski, Kielce;	Karta otworu: WOLA OWADOWSKA 6/32	Pruska R.	1981
592	261244	Inw. 128961 CAG PIG, Warszawa;	Karta otworu: WOLA OWADOWSKA 60/51		
593	261240	Inw. 128962 CAG PIG, Warszawa;	Karta otworu: WOLA OWADOWSKA 61/53		
594	261239	Inw. 128963 CAG PIG, Warszawa;	Karta otworu: WOLA OWADOWSKA 62/56		
595	261238	Inw. 128964 CAG PIG, Warszawa;	Karta otworu: WOLA OWADOWSKA 63/9		
596	261465	Inw. 127090 CAG PIG, Warszawa; Inw. 2297 Państw. Inst. Geol., Oddz. Świętokrzyski, Kielce;	Karta otworu: WOLA OWADOWSKA 7/27	Pruska R.	1981
597	261464	Inw. 127091 CAG PIG, Warszawa; Inw. 2298 Państw. Inst. Geol., Oddz. Świętokrzyski, Kielce;	Karta otworu: WOLA OWADOWSKA 8/34	Pruska R.	
598	261468	Inw. 127092 CAG PIG, Warszawa; Inw. 2299 Państw. Inst. Geol., Oddz. Świętokrzyski, Kielce;	Karta otworu: WOLA OWADOWSKA 9/16	Pruska R.	1981
599	261242	Inw. 128966 CAG PIG, Warszawa;	Karta otworu: WOLA OWADOWSKA H-1		
600	261253	Inw. 128967 CAG PIG, Warszawa;	Karta otworu: WOLA OWADOWSKA H-2		
601	261259	Inw. 128968 CAG PIG, Warszawa;	Karta otworu: WOLA OWADOWSKA H-2/2		
602	261258	Inw. 128969 CAG PIG, Warszawa;	Karta otworu: WOLA OWADOWSKA H-3		
603	261257	Inw. 128970 CAG PIG, Warszawa;	Karta otworu: WOLA OWADOWSKA H-4		
604	261256	Inw. 128971 CAG PIG, Warszawa;	Karta otworu: WOLA OWADOWSKA H-5		
605	261255	Inw. 128972 CAG PIG, Warszawa;	Karta otworu: WOLA OWADOWSKA H-6		
606	261251	Inw. 128973 CAG PIG, Warszawa;	Karta otworu: WOLA OWADOWSKA H-7		

L.p.	Nr CBDG dokumentu	Numery archiwalne	Tytuł	Autor	Rok
607	261254	Inw. 128974 CAG PIG, Warszawa;	Karta otworu: WOLA OWADOWSKA H-8		
608	261474	Inw. 127086 CAG PIG, Warszawa; Inw. 2293 Państw. Inst. Geol., Oddz. Świętokrzyski, Kielce;	Karta otworu: WOLA OWADOWSKA WO/3-I	Pruska R.	1981
609	301793	Inw. 127116 CAG PIG, Warszawa; Inw. 2323 Państw. Inst. Geol., Oddz. Świętokrzyski, Kielce;	Karta otworu: WOLA OWADOWSKA WO/33	Znańska A.	1981
610	301794	Inw. 127118 CAG PIG, Warszawa; Inw. 2325 Państw. Inst. Geol., Oddz. Świętokrzyski, Kielce;	Karta otworu: WOLA OWADOWSKA WO/35	Znańska A.	1981
611	301795	Inw. 127125 CAG PIG, Warszawa; Inw. 2332 Państw. Inst. Geol., Oddz. Świętokrzyski, Kielce;	Karta otworu: WOLA OWADOWSKA WO/42	Znańska A.	1981
612	301797	Inw. 127128 CAG PIG, Warszawa; Inw. 2334 a Państw. Inst. Geol., Oddz. Świętokrzyski, Kielce;	Karta otworu: WOLA OWADOWSKA WO/45	Znańska A.	1981
613	300074	Inw. 127101 CAG PIG, Warszawa; Inw. 2308 k Państw. Inst. Geol., Oddz. Świętokrzyski, Kielce;	Karta otworu: WOLA OWADOWSKA-18/8	Kurlanc S	1980
614	300073	Inw. 127087 CAG PIG, Warszawa; Inw. 2294 Państw. Inst. Geol., Oddz. Świętokrzyski, Kielce;	Karta otworu: WOLA OWADOWSKA-4/40	Pruska R.	1981
615	300072	Inw. 93481 CAG PIG, Warszawa;	Karta otworu: WOLA OWADOWSKA-4R		
616	300071	Inw. 83110 CAG PIG, Warszawa;	Karta otworu: WOLA OWADOWSKA-K/08/14		
617	299957	Inw. 38327 CAG PIG, Warszawa;	Karta otworu: WOLSKA DĄBROWA-14		
618	301758	Inw. 117552 CAG PIG, Warszawa; Inw. 2120 Państw. Inst. Geol., Oddz. Świętokrzyski, Kielce;	Karta otworu: WSOLA D/1	Uberna Janusz	1971
619	302096	Inw. 93482 CAG PIG, Warszawa;	Karta otworu: WYGWIZDÓW-PIONKI K/06/32		
620	301679	Inw. 1285a Państw. Inst. Geol., Oddz. Świętokrzyski, Kielce; Inw. 55261 CAG PIG, Warszawa;	Karta otworu: WYMYSŁÓW-OTW. XI/4	Daniec Janina	1958
621	301675	Inw. 3624 Państw. Inst. Geol., Oddz. Świętokrzyski, Kielce; Inw. 54352 CAG PIG, Warszawa;	Karta otworu: Wolanów - otw. 2/D	Lazarek M.	1955
622	301676	Inw. 3622 Państw. Inst. Geol., Oddz. Świętokrzyski, Kielce; Inw. 54558 CAG PIG, Warszawa;	Karta otworu: Wolanów - otw. 6/D	Lazarek M.	1956
623	301677	Inw. 3625 Państw. Inst. Geol., Oddz. Świętokrzyski, Kielce; Inw. 54350 CAG PIG, Warszawa;	Karta otworu: Wolanów - otw. 82	Cieśliński S.	1954
624	299958	Inw. 67657 CAG PIG, Warszawa; Inw. 912 Państw. Inst. Geol., Oddz. Świętokrzyski, Kielce;	Karta otworu: WÓLCZYNA 41/35R	Piwocka Krystyna	1960
625	302099	Inw. 113146 CAG PIG, Warszawa;	Karta otworu: ZAKRZÓWEK		
626	301981	Inw. 749 CAG PIG, Warszawa;	Karta otworu: ZAKRZÓWEK-550		



L.p.	Nr CBDG dokumentu	Numery archiwalne	Tytuł	Autor	Rok
627	301982	Inw. 750 CAG PIG, Warszawa;	Karta otworu: ZAKRZÓWEK-551		
628	301983	Inw. 751 CAG PIG, Warszawa;	Karta otworu: ZAKRZÓWEK-552		
629	301984	Inw. 752 CAG PIG, Warszawa;	Karta otworu: ZAKRZÓWEK-553		
630	301985	Inw. 753 CAG PIG, Warszawa;	Karta otworu: ZAKRZÓWEK-554		
631	301986	Inw. 754 CAG PIG, Warszawa;	Karta otworu: ZAKRZÓWEK-555		
632	301713	Inw. 3648 Państw. Inst. Geol., Oddz. Świętokrzyski, Kielce; Inw. 54344 CAG PIG, Warszawa;	Karta otworu: ZATOPOLICE-OTW. 27A	Cieśliński S.	1954
633	301711	Inw. 1804 Państw. Inst. Geol., Oddz. Świętokrzyski, Kielce; Inw. 77672 CAG PIG, Warszawa;	Karta otworu: ZAŁAWIE	Turek S.	1960
634	301712	Inw. 3647 Państw. Inst. Geol., Oddz. Świętokrzyski, Kielce; Inw. 48167 CAG PIG, Warszawa;	Karta otworu: ZAŁAWIE-OTW. 81	Cieśliński S.	1956
635	718290	Inw. 7377/2019 CAG PIG, Warszawa;	Karta rejestracyjna studni nr 1 ujmującej wodę z utworów czwartorzędowych na terenie Szkoły Podstawowej w miejsc. Podgóra, gm. Gózd, woj. radomskie	Turkowski Antoni	1985
636	718337	Kat. K/887 Urz. Woj. Wydz. Ochr. Środ., Radom;	Karta rejestracyjna studni ujmującej wodę z utworów czwartorzędowych dla Szkoły Podstawowej w miejscowości Słupica, gmina Jedlnia-Letnisko		1969
637	107955	Kat. 2130 Urz. Marsz. Woj. Mazowieckiego, Warszawa;	Karta rejestracyjna złoża czwartorzędowych piasków budowlanych „Kozia Wola”, gm. Zakrzew	Olkowicz-Paprocka Irena, Tolkanowicz Elżbieta	1993
638	107891	Inw. 1838/2011 CAG PIG, Warszawa; Kat. 2058 Urz. Marsz. Woj. Mazowieckiego, Warszawa;	Karta rejestracyjna złoża piasków budowlanych "Wincentów" w miejscowości Wincentów gm. Jedlińsk, woj. radomskie	Lisner Jadwiga, Skórski Władysław	1984
639	382775	Inw. 10123/3425 Kat. 4332/196/8 CAG PIG, Warszawa;	Kartoteka surowców skalnych - gliny, miejscowość Kowala Stępcocina.		1952
640	382246	Inw. 9746/3048 Kat. 4232/111/3 CAG PIG, Warszawa;	Kartoteka surowców skalnych P.I.G. - gliny, miejscowość Lisów.		1954
641	1210180	Kat. 2028 Urz. Marsz. Woj. Mazowieckiego, Warszawa;	Karty otworów; węgiel brunatny rejon, Wola Owadowska - Jastrzębia	Białecki K.	1982
642	1148693	Inw. 7249/2017 CAG PIG, Warszawa;	Materiały analityczne i terenowe dla arkusza Białobrzegi (670) Szczegółowej Mapy Geologicznej Polski w skali 1:50000	Makowska Aurelia	1997
643	1274764	Inw. 900/2020 CAG PIG, Warszawa;	Opinia dotycząca weryfikacji opracowania "Rejestru terenów zagrożonych ruchami masowymi ziemi oraz terenów, na których występują te ruchy dla obszaru gminy Jedlińsk i gminy Iłża w powiecie radomskim, woj. mazowieckie" [specjalne]	Marciniak Paweł	2019
644	523891	Inw. 4432/2010 CAG PIG, Warszawa;	Opinia geologiczna o lokalizacji kontenerowej stacji paliw płynnych w Strzałkowie, gm. Wolanów, woj. radomskie	Mróz Marek, Mróz Wiesław	1991
645	523953	Inw. 4315/2010 CAG PIG, Warszawa; Kat. I/2484 Przeds. Geol. Sp. z o.o., Kielce;	Opinia geologiczno-inżynierska i projekt badań geologicznych dla określenia wpływu wysypiska odpadów z Zakładów Przemysłu Owocowo-Warzywnego "Hortex" na tereny przyległe w miejscowości Wymysłów k/Mniszka, gm. Wolanów, woj. radomskie	Stec Stanisław	1990
646	976253	Inw. 1860/2011 CAG PIG, Warszawa;	Orzeczenie geologiczne zalegania złoża kruszywa naturalnego w miejsc. Cerkiew, pow. radomski	Wrona Henryk	1960
647	976250	Inw. 1859/2011 CAG PIG, Warszawa;	Orzeczenie geologiczne zalegania złoża kruszywa naturalnego w miejscowości Mleczków, pow. radomski	Wrona Henryk	1960
648	572448	Inw. 547/2020 CAG PIG, Warszawa; Kat. H/77 Przeds. Geol. Sp. z o.o., Kielce;	Powykonawcza dokumentacja próbnego pompowania dla studni wierconej na terenie przetwórci owoców i warzyw w Makowie k. Radomia, woj. kieleckie	Gawęcki Zygmunt	1961
649	236537	Kat. 2312 Urz. Woj. Wydz. Ochr. Środ., Radom;	Program badań geologicznych NA WYKONANIE ujęcia WODY PODZIEMNEJ z utworów czwartorzędowych dla Szkoły Podstawowej w miejscowości Słupica, gmina Jedlnia-Letnisko	Kapel P.	1988

L.p.	Nr CBDG dokumentu	Numery archiwalne	Tytuł	Autor	Rok
650	67245	Inw. 14987 CUG CAG PIG, Warszawa;	Program badań geologicznych na przebadanie otworów studziennych nr. 16,17 oraz 32, 33 w miejsc. Ruda Wielka, Dąbrówka Zabłotna, Śniadków Las	Figiel Z., Gaik Cz.	1984
651	636541	Kat. 1272 Urz. Woj. Wydz. Ochr. Środ., Radom;	Program badań hydrogeologicznych na ujęcie wody podziemnej z utworów czwartorzędowych dla Szkoły Podstawowej w miejscowości Bieniędzice, gmina Wolanów	Baran S.	1977
652	214998	Kat. 1733 Urz. Woj. Wydz. Ochr. Środ., Radom;	Program badań hydrogeologicznych na ujęcie wody z utworów czwartorzędowych dla Szkoły Podstawowej w miejscowości Odechów	Taszek B.	1984
653	224361	Inw. 549/2020 CAG PIG, Warszawa; Kat. 1819 Urz. Marsz. Woj. Mazowieckiego, Warszawa; Kat. H/2769 Przeds. Geol. Sp. z o.o., Kielce;	Program badań hydrogeologicznych na wykonanie ujęcia wody podziemnej z utworów czwartorzędowo-kredowych dla Punktu Skupu Mleka w miejsc. Kuczki, gm. Gózd, woj. radomskie	Turkowski Antoni	1985
654	225735	Kat. 1935 Urz. Woj. Wydz. Ochr. Środ., Radom;	Program badań hydrogeologicznych ujęcia wody z utworów czwartorzędowych dla Szkoły Podstawowej w miejscowości Myśliszewice, gmina Jedlnia-Letnisko	Turkowski A.	1986
655	225089	Kat. 1813 Urz. Woj. Wydz. Ochr. Środ., Radom;	Program badań hydrogeologicznych ujęcia wody z utworów czwartorzędowych dla Szkoły Podstawowej w miejscowości Wsola, gmina Jedlińsk	Oleksik J.	1985
656	56001	Inw. 175/92 CAG PIG, Warszawa; Kat. 6833 Urz. Marsz. Woj. Mazowieckiego, Warszawa;	Regionalna dokumentacja hydrogeologiczna "Radom" ustalająca zasoby wód podziemnych w kat. C, B w tym A w zlewni rzek Radomki i Modrzejowicy, woj. radomskie, kieleckie	Figiel Zbigniew, Grabowski Krzysztof, Pęczkowska Barbara	1990
657	801676	Inw. 9183/2485 Kat. 4230/121 CAG PIG, Warszawa;	Sprawozdanie roczne za 1956 rok. Rejestracja wystąpień piasków żelazistych w rejonie Tomaszowa Mazowieckiego	Cieśla E.	1956
658	802909	Inw. 10890 Kat. 4432/459 CAG PIG, Warszawa;	Szkiec geologiczny okolic Mirca i Jastrzębia na ark. Iłża	Tomczyk E.	1954
659	573110	Inw. 19385 Kat. 4332/360 CAG PIG, Warszawa; Kat. 6046 Urz. Marsz. Woj. Mazowieckiego, Warszawa; Kat. H/1912 Przeds. Geol. Sp. z o.o., Kielce;	Ujęcia wody podziemnej z utworów górnej kredy - mastrychtu kat. "B" dla Ośrodka Szkoleniowo - Wypoczynkowego Okręgowego Zarządu Lasów Państwowych w miejscowości Jedlnia, zlewnia Leniwej	Tościa Iwona	1975
660	573681	Inw. 18111 Kat. 4332/353 CAG PIG, Warszawa; Kat. 5791 Urz. Marsz. Woj. Mazowieckiego, Warszawa; Kat. H/1874 Przeds. Geol. Sp. z o.o., Kielce;	Ujęcia wody podziemnej z utworów kredowych kat. "B" dla Ośrodka Zdrowia w miejscowości Zakrzów, woj. kieleckie, pow. Radom, zlewnia Radomki	Ginalska-Prokop Wanda	1975
661	62504	Inw. 35084 Kat. 4232/211 CAG PIG, Warszawa; Kat. 6444 Urz. Marsz. Woj. Mazowieckiego, Warszawa; Kat. H/2620 Przeds. Geol. Sp. z o.o., Kielce;	Ujęcie wody podziemnej kat. B z utworów górnej kredy dla Państwowego Domu Pomocy Społecznej w Jedlance w miejscowości Jedlanka, gm. Jedlińsk, woj. Radom, zlewnia rzeki Tymianki	Sołtysik Józef	1984
662	62496	Inw. 35085 Kat. 4232/212 CAG PIG, Warszawa; Kat. 6380 Urz. Marsz. Woj. Mazowieckiego, Warszawa;	Ujęcie wody podziemnej kat. B z utworów kredowych dla Ośrodka Zdrowia w miejscowości Bartodziej, woj. radomskie, gm. Jastrzębia, zlewnia Radomki	Kapel Piotr	1982
663	59332	Inw. 34678 Kat. 4332/392 CAG PIG, Warszawa; Kat. 6391 Urz. Marsz. Woj. Mazowieckiego, Warszawa;	Ujęcie wody podziemnej z utworów czwartorzędowych kat. "B" dla Piekarni G.S. w miejscowości Jedlnia - Letnisko, woj. radomskie, zlewnia Radomki	Słowiak Gustaw	1982
664	572865	Inw. 38050 Kat. 4332/308 CAG PIG, Warszawa; Kat. H/1034 Przeds. Geol. Sp. z o.o., Kielce;	Ujęcie wody podziemnej z utworów czwartorzędowych kat. "B" w miejscowości Jedlnia Letnisko, woj. kieleckie, pow. Radom dla i na terenie Ceramicznej Spółdzielni Pracy	Belcarz Lidia	1968
665	62520	Inw. 35080 Kat. 4332/404 CAG PIG, Warszawa; Kat. 6475 Urz. Marsz. Woj. Mazowieckiego, Warszawa;	Ujęcie wody podziemnej z utworów czwartorzędowych w kat. "B" dla Urzędu Gminy Wolanów-Agronomówka w miejscowości Wolanów, woj. radomskie, zlewnia Mlecznej	Oleksik Jacek	1984

L.p.	Nr CBDG dokumentu	Numery archiwalne	Tytuł	Autor	Rok
666	60291	Inw. 36323 Kat. 4332/429 CAG PIG, Warszawa; Kat. 6513 Urz. Marsz. Woj. Mazowieckiego, Warszawa;	Ujęcie wody podziemnej z utworów górnej kredy - kampanu kat. "B" dla Przedsiębiorstwa Zagranicznego w Polsce "Radimex"- Zakład Produkcji Pomocniczej w miejscowości Nieczatów, woj. radomskie, gm. Zakrzew, zlewnia Mlecznej	Rogaliński Jan	1986
667	636047	Inw. 42159 Kat. 4332/317 CAG PIG, Warszawa; Kat. 6093 Urz. Marsz. Woj. Mazowieckiego, Warszawa;	Ujęcie wody podziemnej z utworów kredowych - cenomanu kat. "B" w miejscowości Kowala, woj. kieleckie, pow. Radom dla Bazy Gminnej Spółdzielni "Samopomoc Chłopska"	Wojewoda Józef	1968
668	573684	Inw. 18112 Kat. 4332/352 CAG PIG, Warszawa; Kat. H/1877 Przeds. Geol. Sp. z o.o., Kielce;	Ujęcie wody podziemnej z utworów kredowych - mastrychtu kat. "B" w miejscowości Lesiów k/Radomia, woj. kieleckie, pow. Radom, zlewnia Pacynki dla Oczyszczalni Ścieków w Radomiu	Lis Ewa	1975
669	235210	Inw. 38663 Kat. 4332/439 CAG PIG, Warszawa; Kat. 6383 Urz. Marsz. Woj. Mazowieckiego, Warszawa; Kat. H/4160 Przeds. Geol. Sp. z o.o., Kielce;	Ujęcie wody podziemnej z utworów kredowych kat. "B" dla Wojewódzkiej Dyrekcji Inwestycji w Radomiu w miejscowości Garno, gm. Wolanów, woj. radomskie, zlewnia Garlicy	Sołtysik Józef, Wieczorek Wiesław	1988
670	60311	Inw. 36319 Kat. 4332/426 CAG PIG, Warszawa; Kat. 6498 Urz. Marsz. Woj. Mazowieckiego, Warszawa; Kat. H/2837 Przeds. Geol. Sp. z o.o., Kielce;	Ujęcie wody podziemnej z utworów kredowych kat. "B" dla wodociągu wiejskiego w miejscowości Zakrzew, gm. Zakrzew, woj. radomskie, zlewnia Radomki	Lis Ewa	1985
671	635304	Inw. 38455 Kat. 4332/309 CAG PIG, Warszawa; Kat. 5826 Urz. Marsz. Woj. Mazowieckiego, Warszawa;	Ujęcie wody podziemnej z utworów kredowych kat. "B" w miejscowości Gębarzów, woj. kieleckie, pow. Radom dla Państwowego Gospodarstwa Rolnego	Wojewoda Józef	1967
672	215494	Inw. 35088 Kat. 4332/406 CAG PIG, Warszawa; Kat. 6438 Urz. Marsz. Woj. Mazowieckiego, Warszawa; Kat. H/2630 Przeds. Geol. Sp. z o.o., Kielce;	Ujęcie wody podziemnej z utworów kredowych kat. "B" w miejscowości Jedlnia Letnisko, woj. radomskie dla Szkoły Podstawowej	Wieczorek Wiesław	1984
673	60312	Inw. 36318 Kat. 4332/425 CAG PIG, Warszawa;	Ujęcie wody podziemnej z utworów kredowych kat. "B" w miejscowości Parznice, gm. Kowala, woj. radomskie, zlewnia Ordonki dla Okręgowej Spółdzielni Mleczarskiej w Radomiu Zlewnia Mleka w Parznicach	Oleksik J.	1985
674	635654	Inw. 35935 Kat. 4332/280 CAG PIG, Warszawa; Kat. 5950 Urz. Marsz. Woj. Mazowieckiego, Warszawa;	Ujęcie wody podziemnej z utworów kredowych kat. "B" w miejscowości Piastów, woj. kieleckie, pow. Radom dla Państwowego Przedsiębiorstwa Rybnego	Fabrowska Elżbieta	1967
675	59701	Inw. 36184 Kat. 4332/423 CAG PIG, Warszawa; Kat. 6564 Urz. Marsz. Woj. Mazowieckiego, Warszawa;	Ujęcie wody podziemnej z utworów kredowych kat. "B" w miejscowości Wawrzyszów, woj. radomskie, gm. Wolanów, zlewnia Radomki dla Zlewni Mleka	Oleksik Jacek	1985
676	635354	Inw. 35930 Kat. 4332/278 CAG PIG, Warszawa; Kat. 5841 Urz. Marsz. Woj. Mazowieckiego, Warszawa;	Ujęcie wody podziemnej z utworów kredowych kat. "B" w miejscowości Jastrzębia, woj. kieleckie, pow. Radom dla Gromadzkiej Rady Narodowej	Siemieniec Augustyn, Wojewoda Józef	1967
677	871135	Inw. 28496 Kat. 4232/202 CAG PIG, Warszawa; Kat. 6340 Urz. Marsz. Woj. Mazowieckiego, Warszawa;	Ujęcie wody podziemnej z utworów kredowych kat. B dla wsi Wierzchowiny- Kruszyna w miejscowości Wierzchowiny, gm. Jedlińsk, woj. radomskie, zlewnia rzeki Radomki	Kubala Irena	1980
678	870908	Inw. 35913 Kat. 4232/153 CAG PIG, Warszawa; Kat. 5949 Urz. Marsz. Woj. Mazowieckiego, Warszawa;	Ujęcie wody podziemnej z utworów kredowych kat. B w miejscowości Wierzchowiny-Kruszyna, woj. kieleckie, pow. Radom dla Gromadzkiej Rady Narodowej Bierwce	Siemieniec Augustyn, Wojewoda Józef	1967

Lp.	Nr CBDG dokumentu	Numery archiwalne	Tytuł	Autor	Rok
679	870821	Inw. 30810 Kat. 4232/148 CAG PIG, Warszawa; Kat. H/3331 Przeds. Geol. Sp. z o.o., Kielce;	Ujęcie wody podziemnej z utworów kredowych kat. C w miejscowości Jastrzębia, woj. Kielce, pow. Radom, dla wsi Jastrzębia	Błach Barbara, Jabłońska Anna	1966
680	870877	Inw. 28141 Kat. 4232/152 CAG PIG, Warszawa;	Ujęcie wody podziemnej z utworów kredowych kat. C w miejscowości Ludwików pow. Radom, woj. kieleckie dla Szkoły Podstawowej w Ludwikowie	Biskupska Z., Stowiok Z.	1966
681	59197	Inw. 36125 Kat. 4332/422 CAG PIG, Warszawa; Kat. 6547 Urz. Marsz. Woj. Mazowieckiego, Warszawa;	Ujęcie wody podziemnej z utworów kredy dolnej kat. "B" dla Wojewódzkiego Zarządu Inwestycji Rolniczych - wodociąg wiejski w miejscowości Dąbrówka Zabłotnia, woj. radomskie, gm. Kowala, zlewnia Oronki + Uzupełnienie	Gaik Czesław	1986
682	60292	Inw. 36321 Kat. 4332/428 CAG PIG, Warszawa; Kat. 6557 Urz. Marsz. Woj. Mazowieckiego, Warszawa; Kat. H/2955 Przeds. Geol. Sp. z o.o., Kielce;	Ujęcie wody podziemnej z utworów kredy górnej kat. "B" dla Spółdzielni Kółek Rolniczych w miejscowości Kowala Stępcina, woj. radomskie, zlewnia Radomki	Sołtysik Józef	1986
683	59200	Inw. 36122 Kat. 4332/419 CAG PIG, Warszawa; Kat. 6529 Urz. Marsz. Woj. Mazowieckiego, Warszawa;	Ujęcie wody podziemnej z utworów kredy górnej kat. "B" dla WZIR w Radomiu wodociąg wiejski w miejscowości Bardzice, woj. radomskie, gm. Kowala, zlewnia Kobylanki	Gaik Czesław, Grabowski Krzysztof	1986
684	60313	Inw. 36317 Kat. 4332/424 CAG PIG, Warszawa; Kat. 6484 Urz. Marsz. Woj. Mazowieckiego, Warszawa; Kat. H/2903 Przeds. Geol. Sp. z o.o., Kielce;	Ujęcie wody podziemnej z utworów kredy kat. "B" w miejscowości Młodocin Mniejszy, woj. radomskie, gm. Kowala dla Szkoły Podstawowej	Turkowski Antoni	1986
685	62519	Inw. 35081 Kat. 4332/405 CAG PIG, Warszawa;	Ujęcie wód Podziemnych z utworów czwartorzędowych kat. "B" w miejscowości Wolanów, woj. radomskie, zlewnia Radomki - ujęcie komunalne dla wsi	Baran S.	1981
686	635562	Inw. 15018 Kat. 4332/345 CAG PIG, Warszawa; Kat. 5913 Urz. Marsz. Woj. Mazowieckiego, Warszawa;	Ujęcie wód podziemnych z utworów kredowych - turonu kat. "B" w miejscowości Modrzejowice, woj. kieleckie, pow. Radom dla Państwowego Gospodarstwa Rybackiego	Siemieniec Augustyn	1973
687	635920	Inw. 27421 Kat. 4332/284 CAG PIG, Warszawa;	Ujęcie wód podziemnych z utworów kredowych kat. "C" w miejscowości Odechów, woj. kieleckie, pow. Radom dla Prezydium Gromadzkiej Rady Narodowej	Wojewoda J.	1966
688	860505	Inw. 30772 Kat. 4232/149 CAG PIG, Warszawa; Kat. E.II/1077 Urz. Marsz. Woj. Świętokrzyskiego, Kielce; Kat. H/3318 Przeds. Geol. Sp. z o.o., Kielce;	Ujęcie wód powierzchniowych z utworów kredowych kat. C w rejonie Wierzchowin-Kruszyny, pow. Radom, woj. Kielce dla wsi Wierzchowiny i Kruszyny	Błach Barbara	1965
689	77205	Inw. 601/97 CAG PIG, Warszawa; Kat. 2213 Urz. Marsz. Woj. Mazowieckiego, Warszawa;	Uproszczona dokumentacja geologiczna w kat. C1 złoża czwartorzędowych piasków budowlanych i drogowych "Kozia Wola I" w miejscowości Kozia Wola, gmina Zakrzew, woj. radomskie	Belcarz-Rolewska Lidia	1996
690	121360	Inw. 2969/99 CAG PIG, Warszawa; Kat. 2320 Urz. Marsz. Woj. Mazowieckiego, Warszawa;	Uproszczona dokumentacja geologiczna w kat. C1 złoża czwartorzędowych piasków budowlanych "Kozia Wola II", miejsc. Kozia Wola, gm. Zakrzew, woj. mazowieckie	Stanek Czesław	1999
691	74478	Inw. 1849/96 CAG PIG, Warszawa; Kat. 2211 Urz. Marsz. Woj. Mazowieckiego, Warszawa;	Uproszczona dokumentacja geologiczna w kat. C1 złoża piasków Wielogóra-Wincentów w miejsc. Radom, gm. Radom [Jedlińsk], woj. radomskie	Radomska Halina	1996
692	61771	Inw. 393/94 CAG PIG, Warszawa; Kat. 2129 Urz. Marsz. Woj. Mazowieckiego, Warszawa;	Uproszczona dokumentacja geologiczna wraz z elementami projektu zagospodarowania złoża piasków czwartorzędowych "Wielogóra", miejsc. Wielogóra, gm. Jedlińsk, woj. radomskie	Giełżecka Dorota	1993
693	120195	Inw. 2629/99 CAG PIG, Warszawa;	Uproszczona dokumentacja hydrogeologiczna ujęcia wody podziemnej z utworów czwartorzędowych dla Specjalistycznego Gospodarstwa Ogrodniczego Jedlińsk-Malików, miejsc. Jedlińsk-Malików, gm. Jedlińsk, woj. mazowieckie	Wieczorek Elżbieta	1999

L.p.	Nr CBDG dokumentu	Numery archiwalne	Tytuł	Autor	Rok
694	117720	Inw. 1299/99 CAG PIG, Warszawa;	Uproszczona dokumentacja hydrogeologiczna ujęcia wody podziemnej z utworów czwartorzędowych, miejsc. Gózd, gm. Gózd, pow. radomski, woj. mazowieckie	Kapel Piotr	1999
695	80231	Inw. 1178/98 CAG PIG, Warszawa; Kat. 6989 Urz. Marsz. Woj. Mazowieckiego, Warszawa;	Uproszczona dokumentacja hydrogeologiczna ujęcia wód podziemnych z utworów czwartorzędowych otwór nr Q3 Piastów, gm. Jedlińsk, woj. radomskie	Wieczorek Wiesław	1997
696	79118	Inw. 2857/97 CAG PIG, Warszawa; Kat. 6974 Urz. Marsz. Woj. Mazowieckiego, Warszawa;	Uproszczona dokumentacja hydrogeologiczna ujęcia wód podziemnych z utworów trzeciorzędowych dla p. J. Szczepanowskiego w miejsc. Gózdek, gm. Zakrzew, woj. radomskie	Wieczorek Wiesław	1997
697	1210014	Inw. 7369/2019 CAG PIG, Warszawa; Kat. 6930 Urz. Marsz. Woj. Mazowieckiego, Warszawa;	Uproszczona dokumentacja hydrogeologiczna ustalająca zasoby eksploatacyjne ujęcia wód podziemnych z utworów czwartorzędowych dla Firmy Produkcyjno-Przetwórczej "Fermdrob" w miejsc. Aleksandrów 61, gm. Jedlnia Letnisko, woj. radomskie	Turkowski Antoni	1996
698	116808	Inw. 3452/98 CAG PIG, Warszawa; Kat. 7007 Urz. Marsz. Woj. Mazowieckiego, Warszawa;	Uproszczona dokumentacja hydrogeologiczna zasobów eksploatacyjnych ujęcia wód podziemnych z utworów czwartorzędowych dla motelu i restauracji "Piekielko" w miejscowości Jedlanka, gm. Jedlińsk, woj. radomskie	Wieczorek Wiesław	1998